



COMUNE DI MONTENERO DI BISACCIA

PROVINCIA DI
CAMPOBASSO



REGIONE MOLISE



REALIZZAZIONE DI UN IMPIANTO SOLARE FOTOVOLTAICO CONNESSO ALLA RETE ELETTRICA NAZIONALE DELLA POTENZA NOMINALE DI 11.177,76 kW E POTENZA MASSIMA IN IMMISSIONE DI 8,00 MWAC

Denominazione Impianto:

IMPIANTO MONTENERO 1

Ubicazione:

Comune di Montenero di Bisaccia (CB)

ELABORATO
3.15-PDEG

PIANO PARTICELLARE

Cod. Doc.: 3.15-PDEG



Renewco Engineering S.r.l.
Piazza Giovanni XXIII, 5
Porto Sant'Elpidio (FM) 63821 ITALY
IP.iva e C.F.: 02553880442
info@renew-co.com www.renewco.com

Scala: Varie

PROGETTO

Data:
26/11/2021

PRELIMINARE



DEFINITIVO



ESECUTIVO



Tecnici:

Ing. Antonio Palestini
Albo degli Ingegneri Ascoli Piceno - Nr: A1616

Revisione	Data	Descrizione	Redatto	Approvato	Autorizzato
01	26/11/2021	Progetto Definitivo	A.P.		
02					
03					
04					

I Tecnici:

Ing. Antonio Palestini
Albo degli Ingegneri Ascoli Piceno - Nr: A1616













il Richiedente:

MONTENERO FOTOVOLTAICO Srl

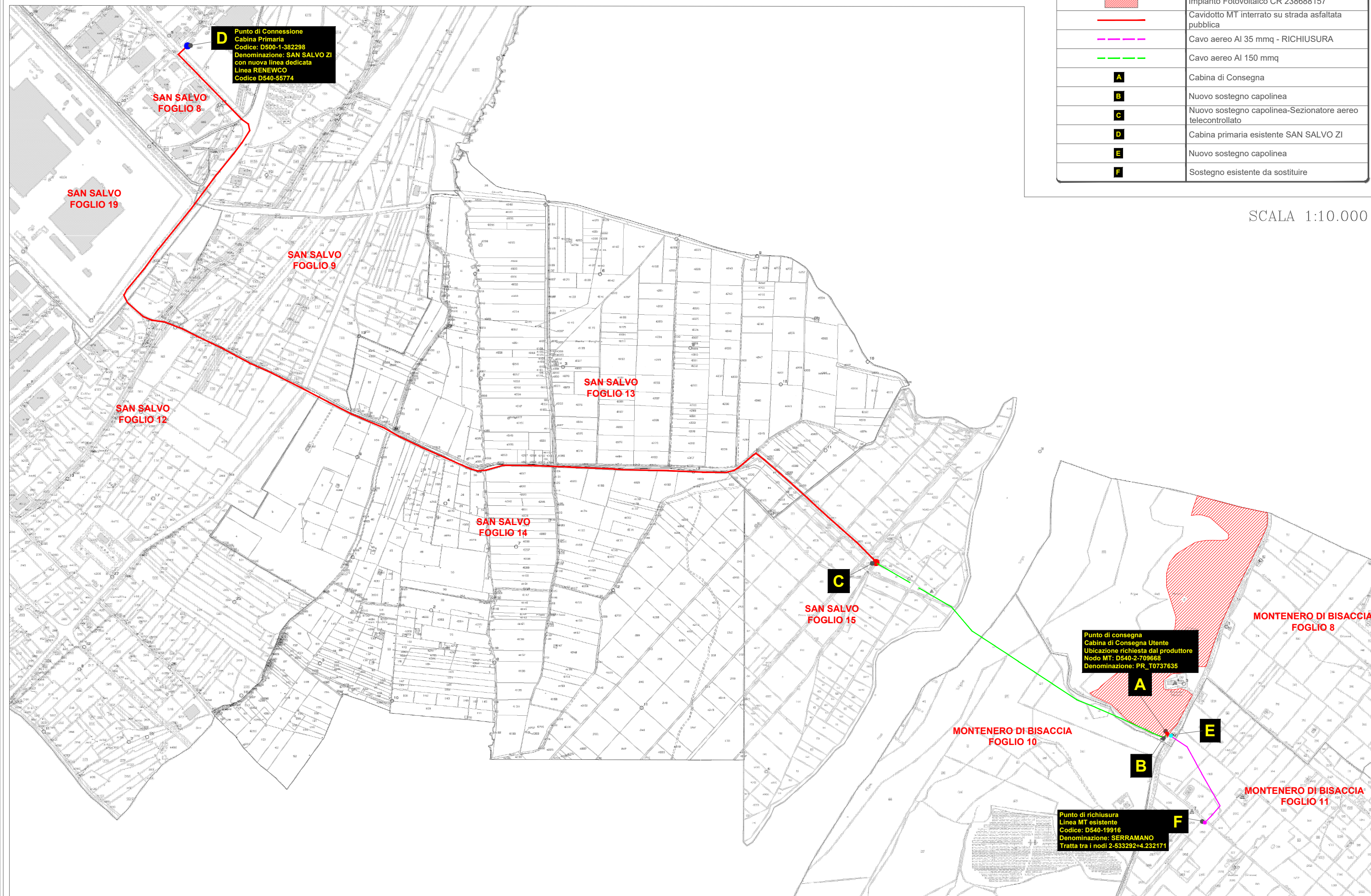
Sede Legale: Via Caradosso, n. 9 - 20123 Milano (MI)
P.iva 11256540961

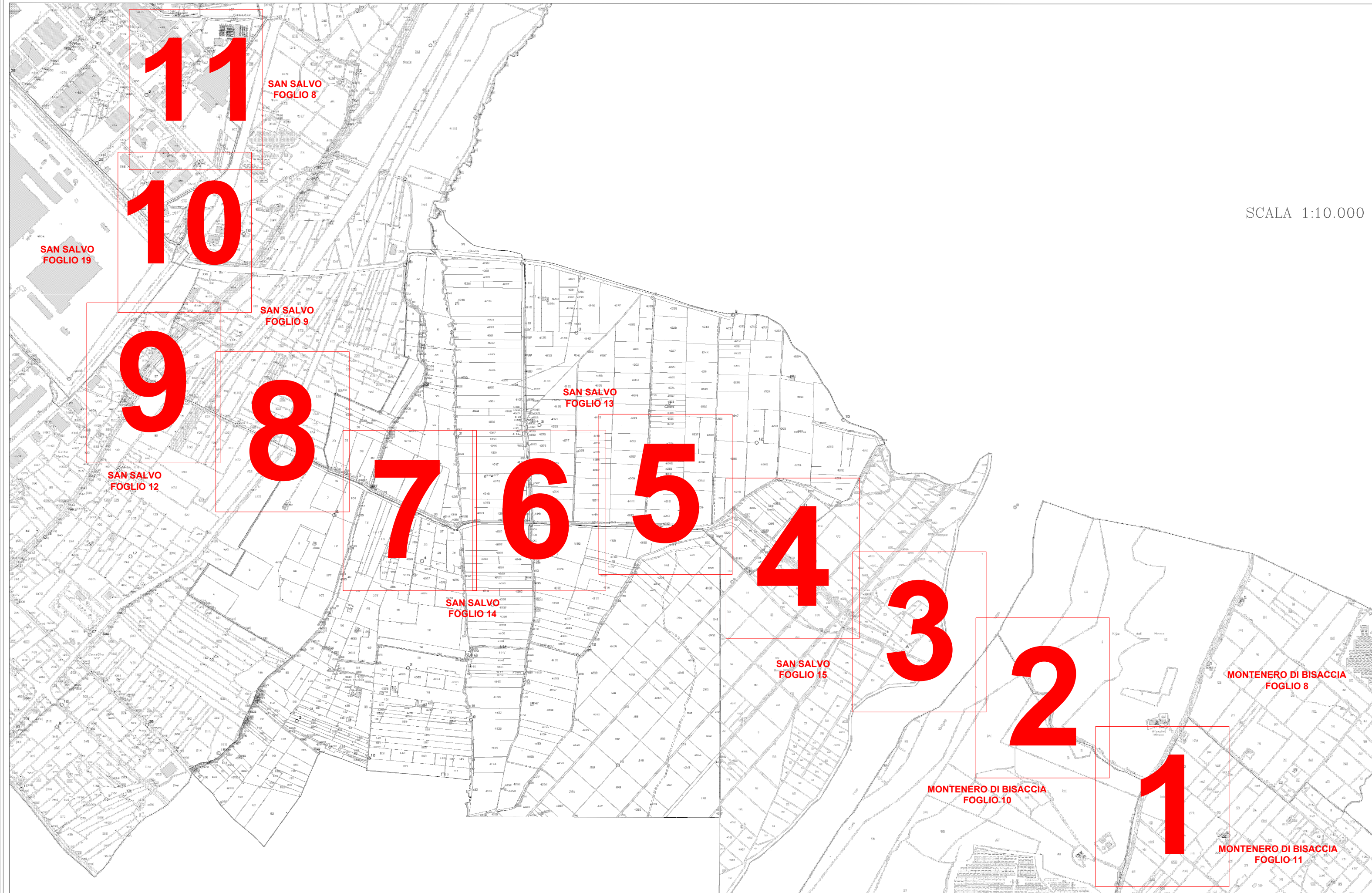


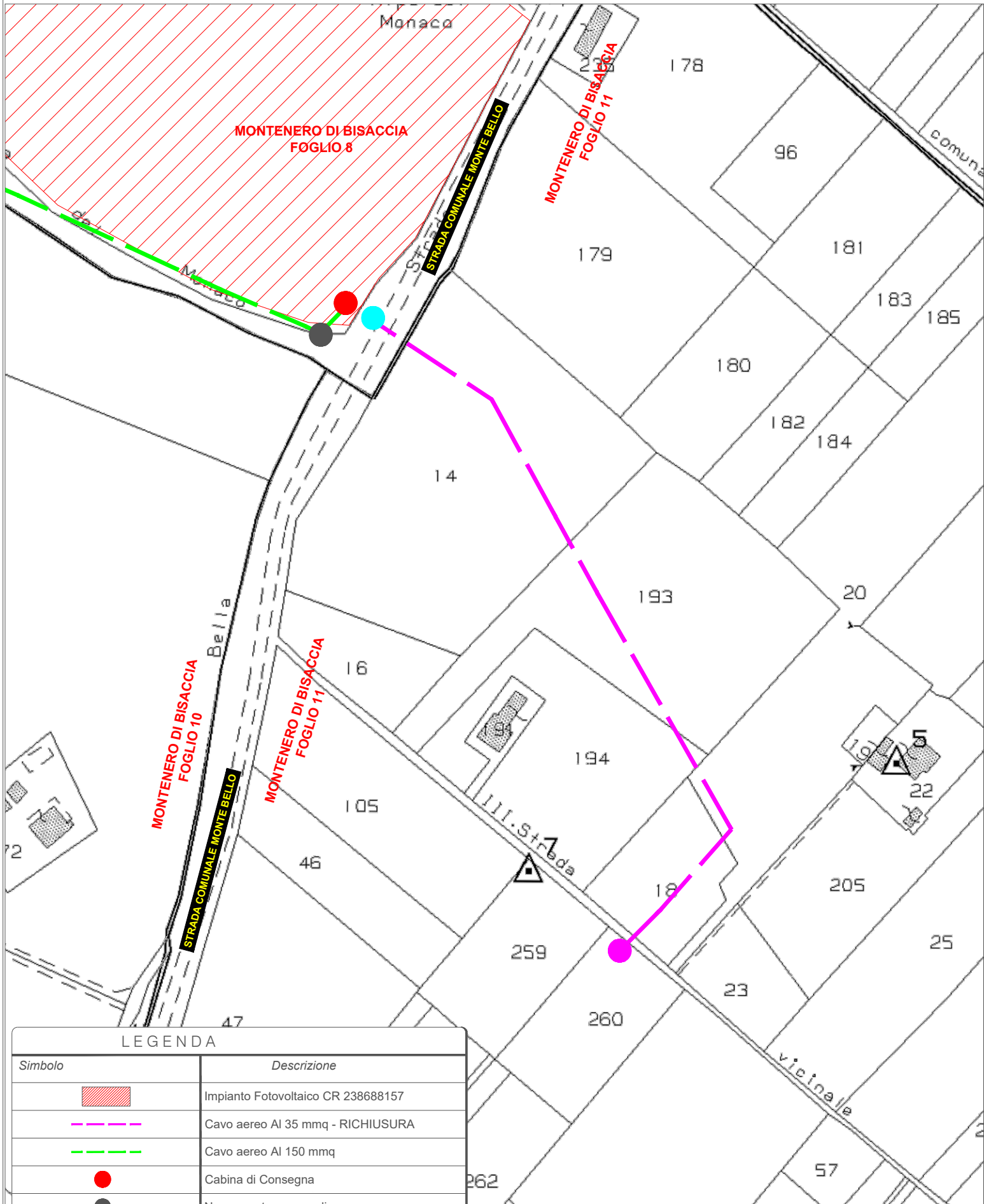
INQUADRAMENTO IMPIANTO SU
ESTRATTO DI MAPPA

LEGENDA	
Simbolo	Descrizione
	Impianto Fotovoltaico CR 238688157
	Cavidotto MT interrato su strada asfaltata pubblica
	Cavo aereo AI 35 mmq - RICHIUSURA
	Cavo aereo AI 150 mmq
	Cabina di Consegna
	Nuovo sostegno capolinea
	Nuovo sostegno capolinea-Sezionatore aereo telecomandato
	Cabina primaria esistente SAN SALVO ZI
	Nuovo sostegno capolinea
	








SCALA 1:10.000



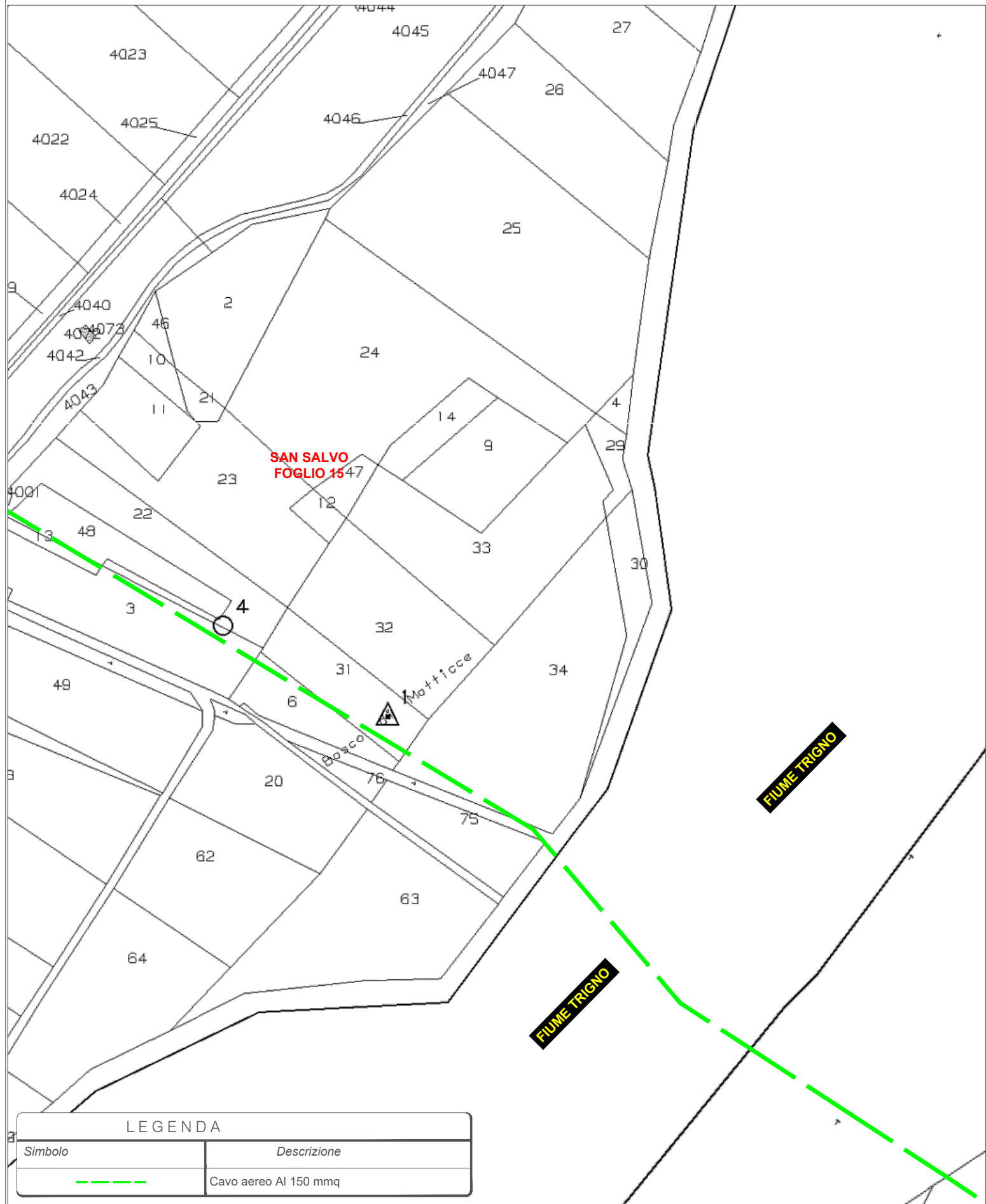





LEGENDA

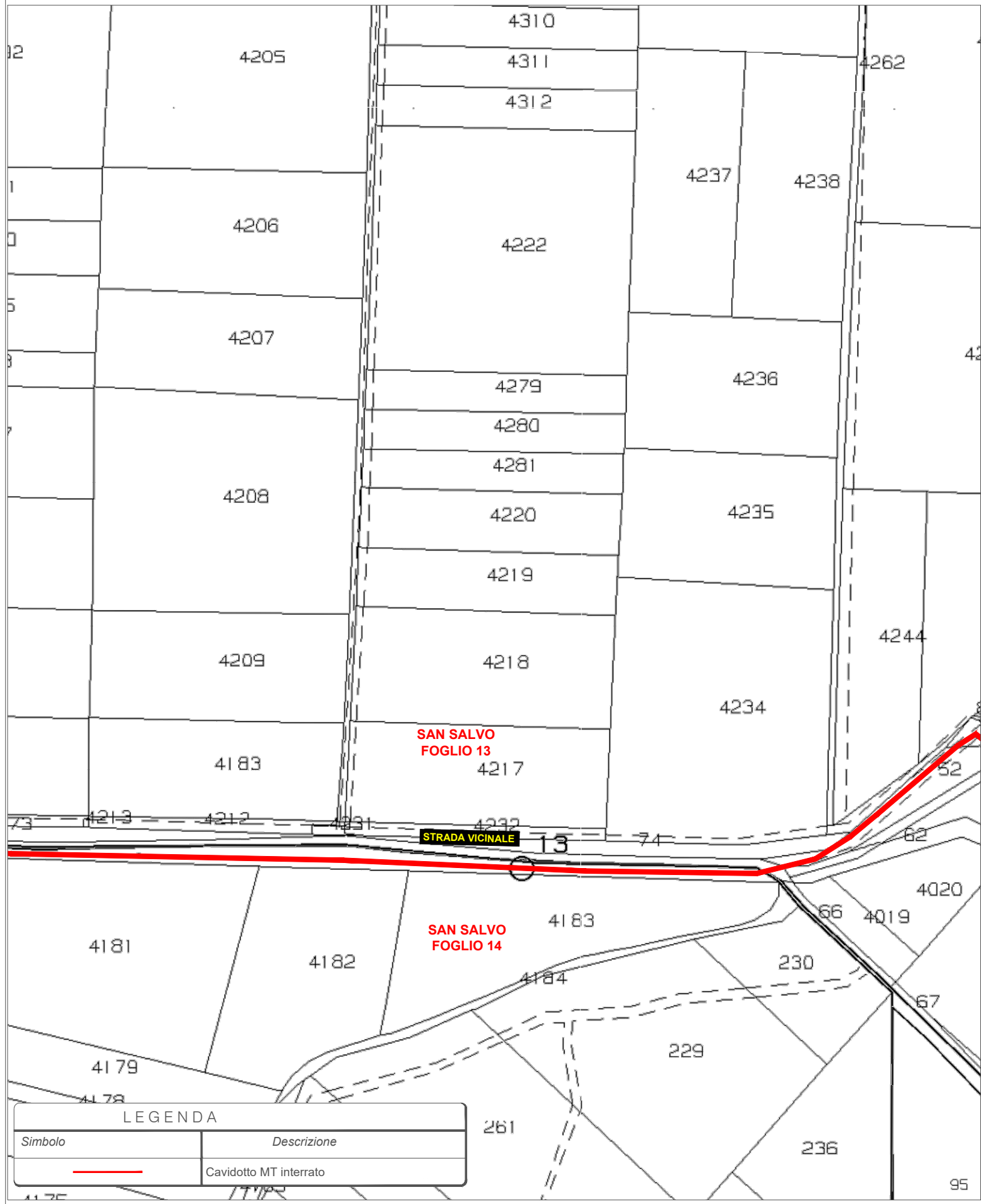
Simbolo	Descrizione
	Impianto Fotovoltaico CR 238688157
	Cavo aereo Al 35 mmq - RICHIUSURA
	Cavo aereo Al 150 mmq
	Cabina di Consegna
	Nuovo sostegno capolinea
	Nuovo sostegno capolinea
	Sostegno esistente da sostituire

PARTICOLARE CATASTALE
FOGLIO 3



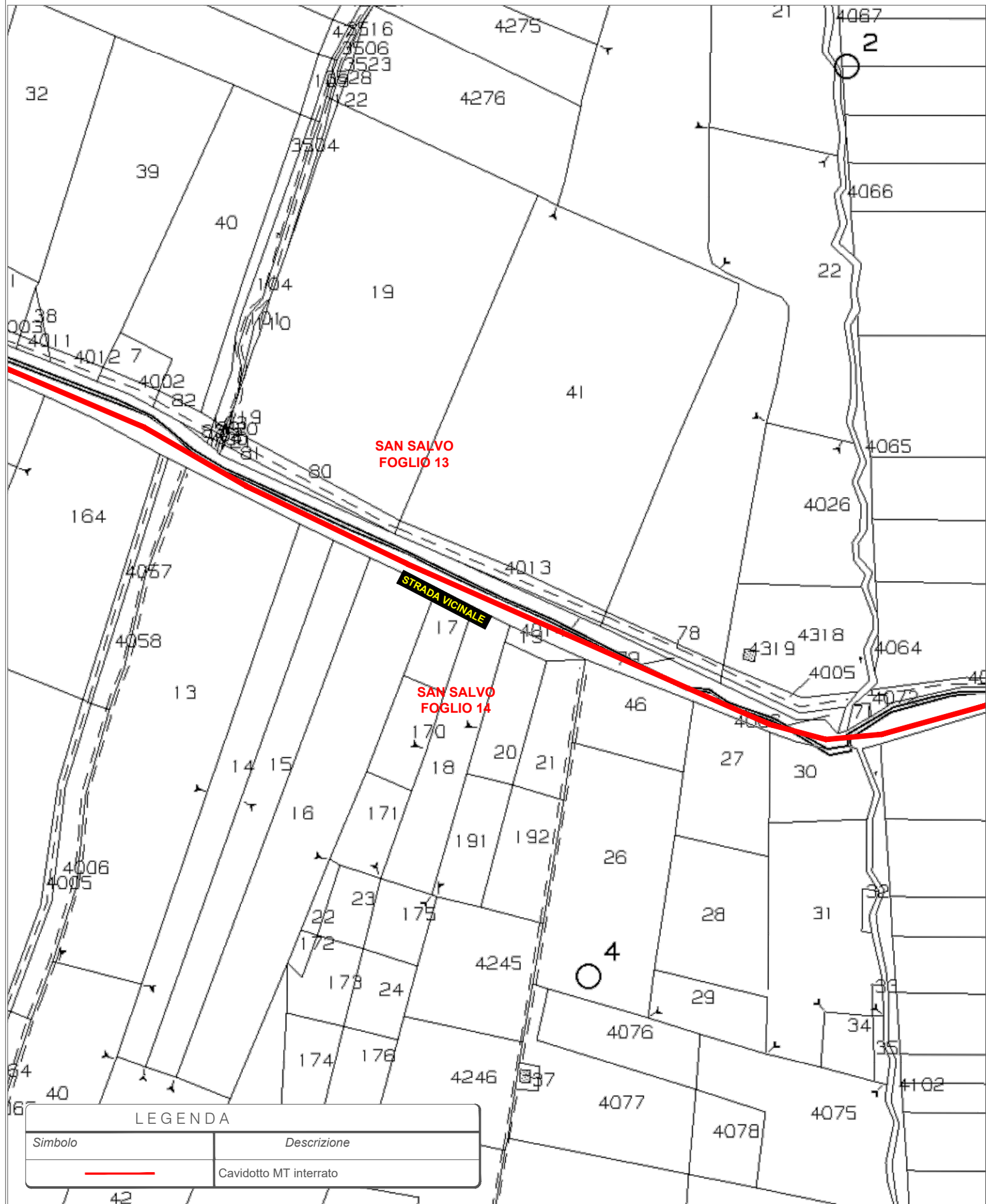
LEGENDA	
Simbolo	Descrizione
	Cavo aereo Al 150 mmq


PARTICOLARE CATASTALE
FOGLIO 5

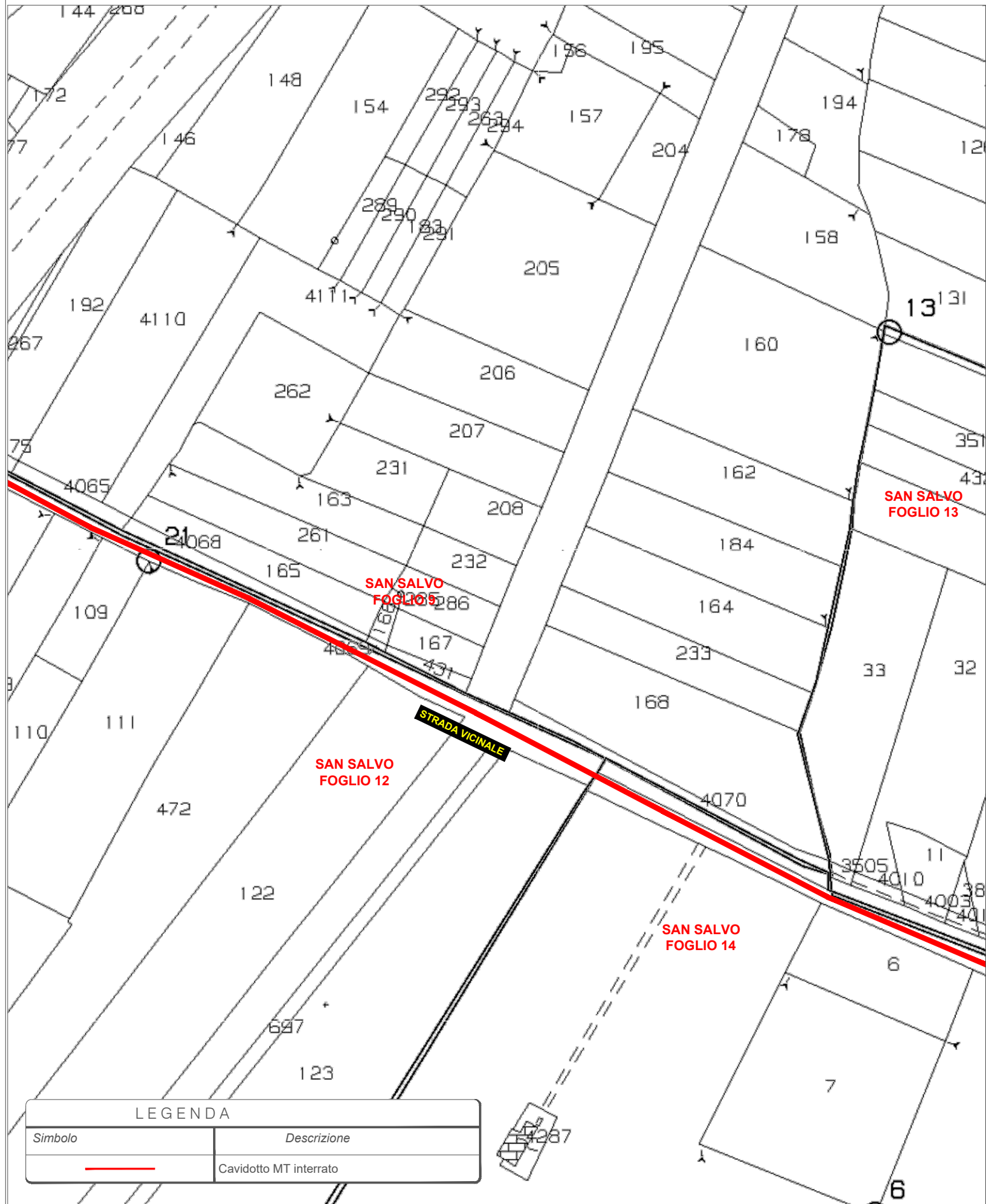


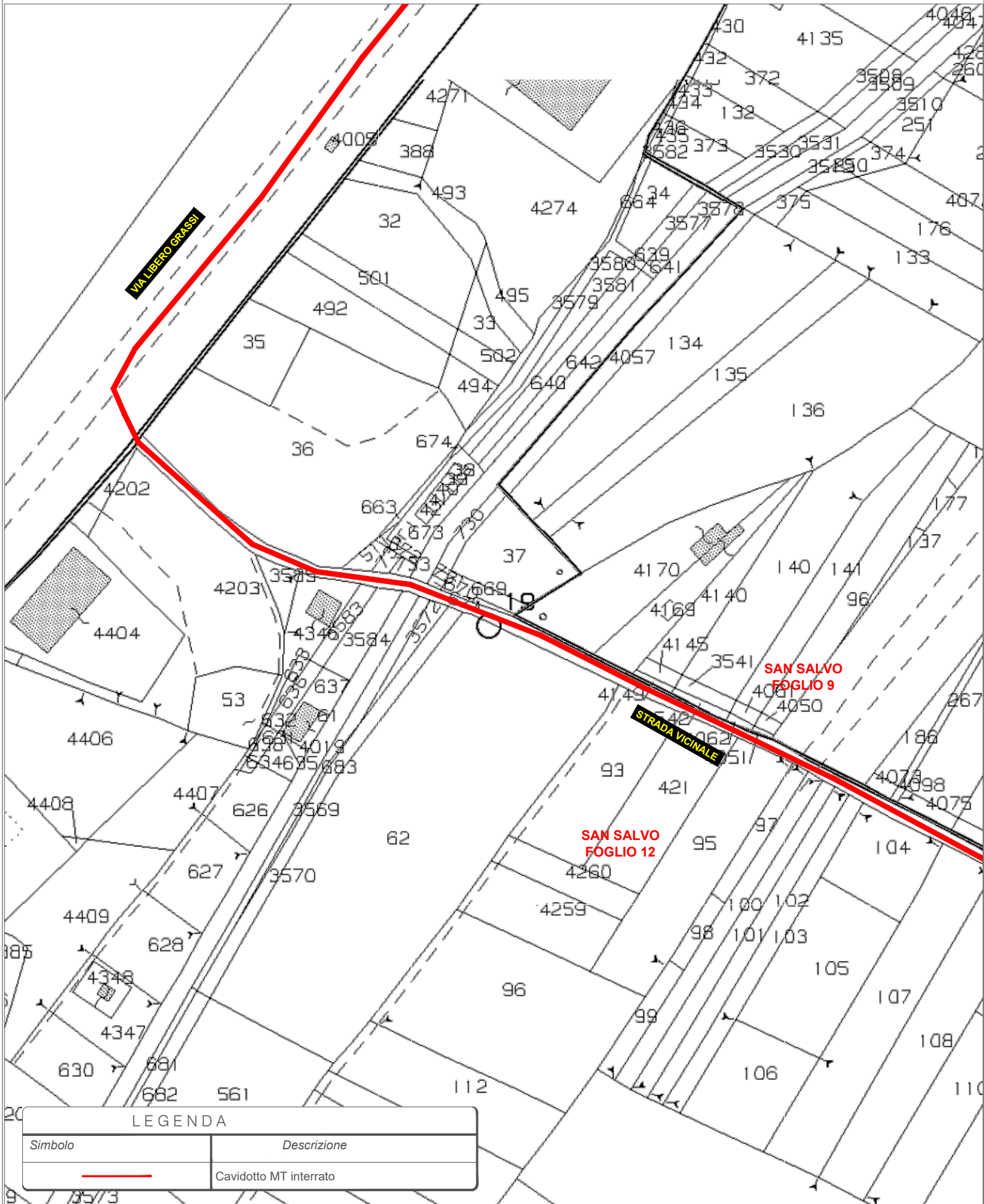
LEGENDA

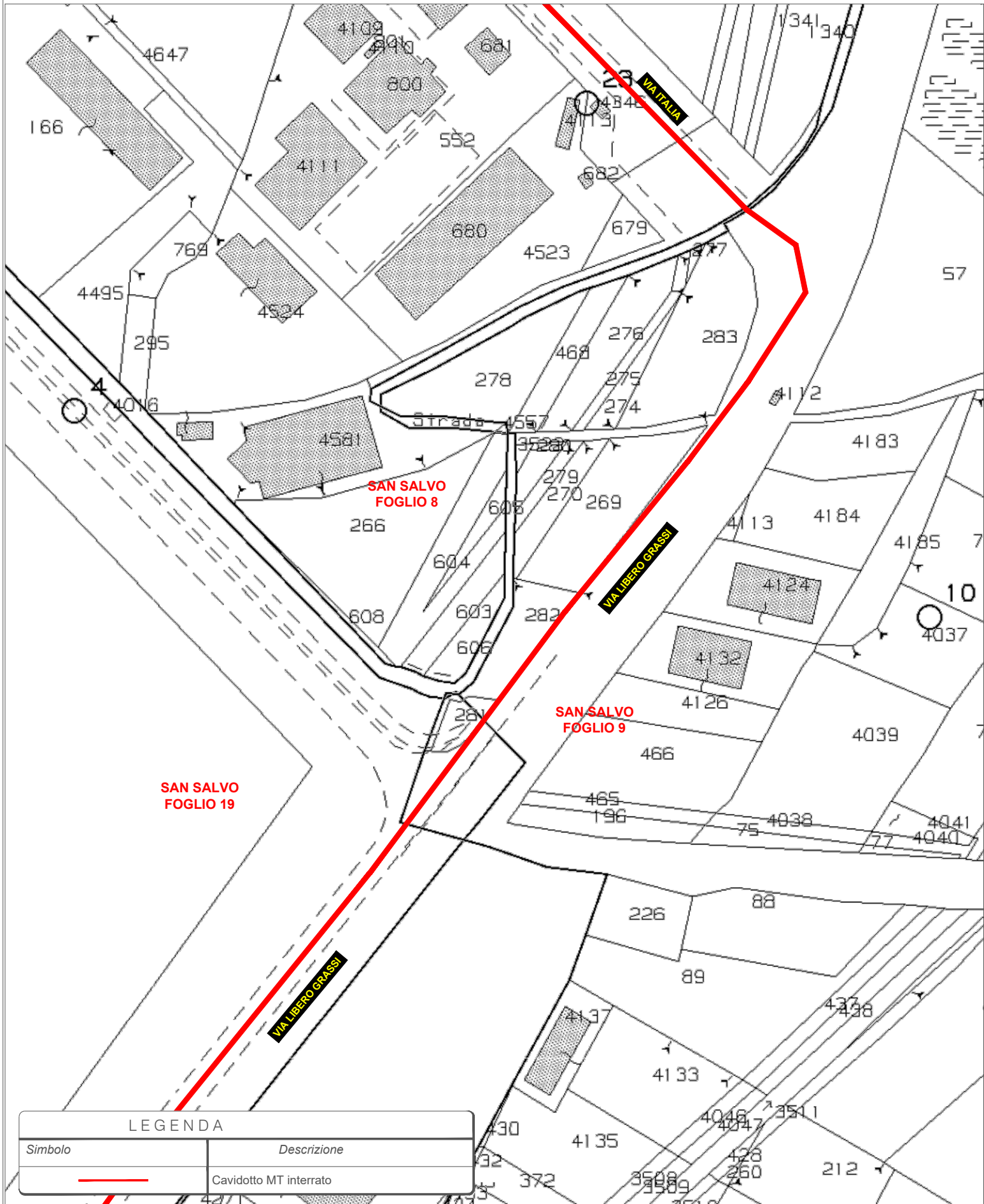
Simbolo	Descrizione
	Cavidotto MT interrato

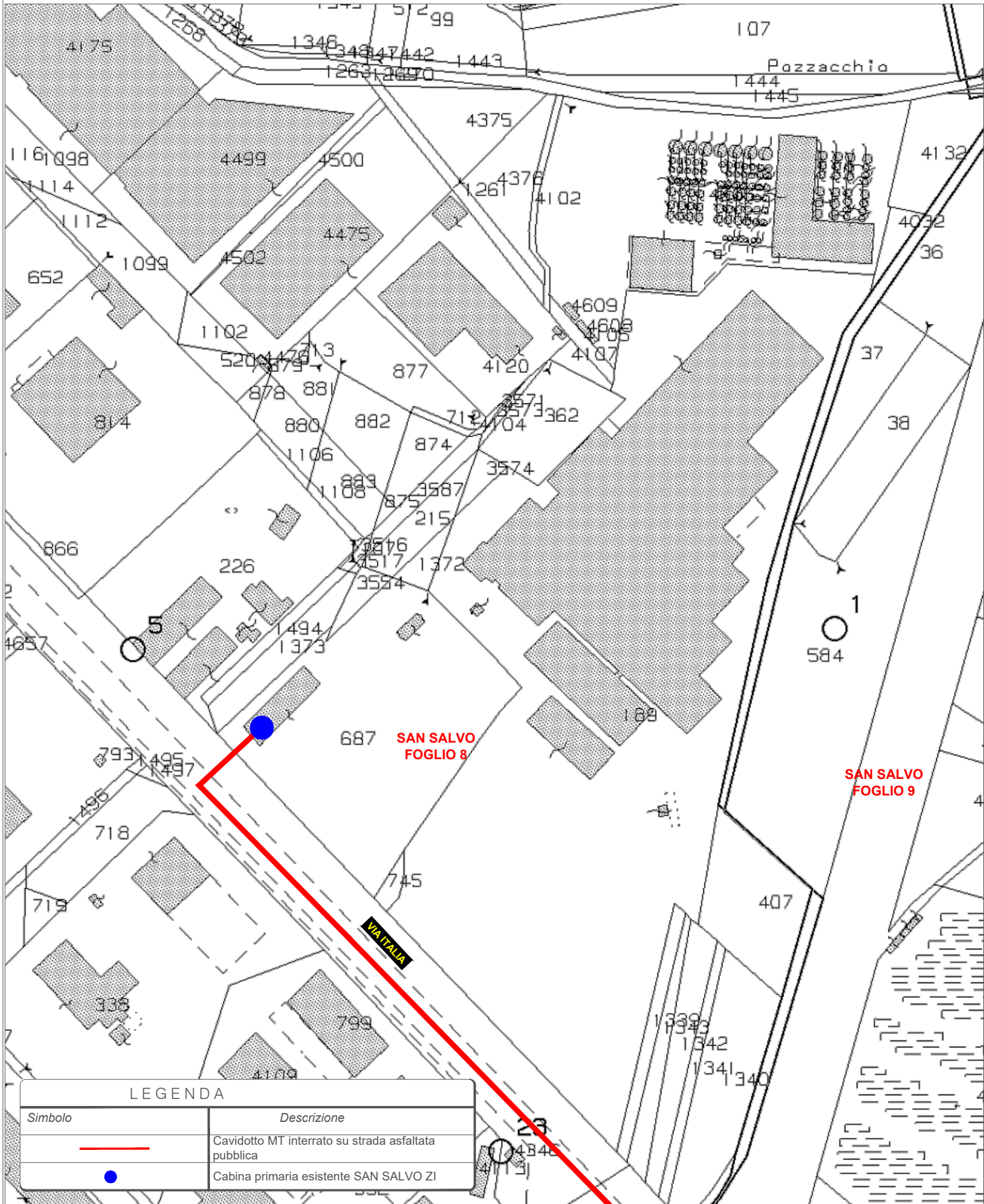


LEGENDA	
Simbolo	Descrizione
	Cavidotto MT interrato












LEGENDA

Simbolo	Descrizione
	Cavidotto MT interrato su strada asfaltata pubblica
	Cabina primaria esistente SAN SALVO ZI

	Elenco dei beni soggetti all'apposizione del vincolo preordinato all'esproprio	Codifica	
		PARTICELLARE E DOCUMENTAZIONE CATASTALE	Rev. 00

Provincia : CAMPOBASSO-CHIETI
Comune : MONTENERO DI BISACCIA - SAN SALVO

COMUNE DI MONTENERO DI BISACCIA (CB)				DATI CATASTALI							CONSISTENZA DELLA SERVITU'				NOTE	
NOMINATIVO O DENOMINAZIONE	CODICE FISCALE	TITOLARIETA'	QUOTA	FOGLIO	P.LLA	QUALITA'	CL	SUPERFICIE			REDDITO		AREA ASSEVITA'			
								ha	are	ca	DOMIN	AGR	AREA PER SERVITU' PERENNE	LUNGHEZZA CONDUTTORE		ZONA RISP 2 STRISCE
PILONE ANTONIO nato a VASTO (CH) il 23/11/1960	PLNNTN60S23E372D	Proprieta'	1000/1000	11	14	SEMINATIVO	1	1	33	0	68,69 €	68,69 €	2 SOSTEGNI	108 m	432 mq	LINEA AEREA MT RICHISURA
DE ASCENTIS MARIO nato a TERMOLI (CB) il 08/04/1969	DSCMR69D08L113P	Proprieta'	1/2	11	193	MODELLO 26		0	10	0			2 SOSTEGNI	87 m	348 mq	LINEA AEREA MT RICHISURA
DEL GRANDE SILVIA nata a MONTENERO DI BISACCIA (CB) il 26/02/1969	DLGSLV69B66F576F	Proprieta'	1/2	11	193	MODELLO 26		0	10	0			2 SOSTEGNI	87 m	348 mq	LINEA AEREA MT RICHISURA
DE ASCENTIS MARIO nato a TERMOLI (CB) il 08/04/1969	DSCMR69D08L113P	Proprieta'	1/2	11	194	MODELLO 26		0	58	90			1 SOSTEGNO	17 m	68 mq	LINEA AEREA MT RICHISURA
DEL GRANDE SILVIA nata a MONTENERO DI BISACCIA (CB) il 26/02/1969	DLGSLV69B66F576F	Proprieta'	1/2	11	194	MODELLO 26		0	58	90			1 SOSTEGNO	17 m	68 mq	LINEA AEREA MT RICHISURA
TIERI BRUNO nato a TERMOLI (CB) il 03/10/1972	TRIBRN72R03L113V	Proprieta'	1/1	11	20	SEMINATIVO	1	1	30	20	67,24 €	67,24 €	1 SOSTEGNO	35 m	140 mq	LINEA AEREA MT RICHISURA
COMUNE DI MONTENERO DI BISACCIA con sede in MONTENERO DI BISACCIA (CB)	82004330708	Diritto del concedente	1/1	11	18	ULIV VIGNET	1	0	25	80	23,32 €	20,65 €	1 SOSTEGNO	53 m	212 mq	LINEA AEREA MT RICHISURA
TIERI CARLO nato a VASTO (CH) il 27/02/1992	TRICRL92B27E372G	Enfiteusi	1/1	11	18	ULIV VIGNET	1	0	25	80	23,32 €	20,65 €	1 SOSTEGNO	53 m	212 mq	LINEA AEREA MT RICHISURA
COMUNE DI MONTENERO DI BISACCIA		Diritto del concedente		10	2	SEMINATIVO	1	0	21	80	11,26 €	11,26 €	1 SOSTEGNO	62 m	248 mq	LINEA AEREA MT CONNESSIONE IMPIANTO
MIRCO FRANCESCA nata a TERMOLI (CB) il 04/04/1973	MRCFCN73D44L113W	Livellario per	1/2	10	2	SEMINATIVO	1	0	21	80	11,26 €	11,26 €	1 SOSTEGNO	62 m	248 mq	LINEA AEREA MT CONNESSIONE IMPIANTO
MIRCO MICHELE nato a VASTO (CH) il 10/08/1971	MRCMHL71M10E372L	Livellario per	1/2	10	2	SEMINATIVO	1	0	21	80	11,26 €	11,26 €	1 SOSTEGNO	62 m	248 mq	LINEA AEREA MT CONNESSIONE IMPIANTO
COMUNE DI MONTENERO DI BISACCIA		Diritto del concedente		10	31	SEMINATIVO	2	2	77	20	100,21 €	136,00 €	2 SOSTEGNO	121 m	484 mq	LINEA AEREA MT CONNESSIONE IMPIANTO
MIRCO FRANCESCA nata a TERMOLI (CB) il 04/04/1973	MRCFCN73D44L113W	Livellario per	1/2	10	31	SEMINATIVO	2	2	77	20	100,21 €	136,00 €	2 SOSTEGNO	121 m	484 mq	LINEA AEREA MT CONNESSIONE IMPIANTO
MIRCO MICHELE nato a VASTO (CH) il 10/08/1971	MRCMHL71M10E372L	Livellario per	1/2	10	31	SEMINATIVO	2	2	77	20	100,21 €	136,00 €	2 SOSTEGNO	121 m	484 mq	LINEA AEREA MT CONNESSIONE IMPIANTO
COMUNE DI MONTENERO DI BISACCIA		Diritto del concedente		10	27	SEMINATIVO	2	0	82	80	29,93 €	40,62 €		54 m	216 mq	LINEA AEREA MT CONNESSIONE IMPIANTO
MIRCO FRANCESCA nata a TERMOLI (CB) il 04/04/1973	MRCFCN73D44L113W	Livellario per	1/2	10	27	SEMINATIVO	2	0	82	80	29,93 €	40,62 €		54 m	216 mq	LINEA AEREA MT CONNESSIONE IMPIANTO
MIRCO MICHELE nato a VASTO (CH) il 10/08/1971	MRCMHL71M10E372L	Livellario per	1/2	10	27	SEMINATIVO	2	0	82	80	29,93 €	40,62 €		54 m	216 mq	LINEA AEREA MT CONNESSIONE IMPIANTO
COMUNE DI MONTENERO DI BISACCIA		Diritto del concedente		10	25	MODELLO 26		4	12	0			2 SOSTEGNO	97 m	384 mq	LINEA AEREA MT CONNESSIONE IMPIANTO
MIRCO FRANCESCA nata a TERMOLI (CB) il 04/04/1973	MRCFCN73D44L113W	Livellario per	1/2	10	25	MODELLO 26		4	12	0			2 SOSTEGNO	97 m	384 mq	LINEA AEREA MT CONNESSIONE IMPIANTO
MIRCO MICHELE nato a VASTO (CH) il 10/08/1971	MRCMHL71M10E372L	Livellario per	1/2	10	25	MODELLO 26		4	12	0			2 SOSTEGNO	97 m	384 mq	LINEA AEREA MT CONNESSIONE IMPIANTO
FIUME																LINEA AEREA MT CONNESSIONE IMPIANTO
COMUNE DI SAN SALVO (CH)																
COMUNE DI SAN SALVO		Proprieta'	1/1	15	34	MODELLO 26		0	61	20			1 SOSTEGNO	52 m	208 mq	LINEA AEREA MT CONNESSIONE IMPIANTO
COMUNE DI SAN SALVO		Proprieta'	1/1	15	31	INCOLT PROD	2	0	15	90	0,16 €	0,16 €	1 SOSTEGNO	36 m	144 mq	LINEA AEREA MT CONNESSIONE IMPIANTO
COMUNE DI SAN SALVO		Proprieta'	1/1	15	6	INCOLT PROD	2	0	11	40	0,12 €	0,12 €		34 m	136 mq	LINEA AEREA MT CONNESSIONE IMPIANTO
COMUNE DI SAN SALVO		Diritto del concedente		15	3	SEMIN IRRIG	U	0	34	40	24,87 €	15,10 €		74 m	296 mq	LINEA AEREA MT CONNESSIONE IMPIANTO
DI STEFANO MARIA DONATA nata a SAN SALVO (CH) il 25/04/1928	DSTMDN28D65H48L	Livellario		15	3	SEMIN IRRIG	U	0	34	40	24,87 €	15,10 €		74 m	296 mq	LINEA AEREA MT CONNESSIONE IMPIANTO
COMUNE DI SAN SALVO		Diritto del concedente		15	13	VIGNETO	2	0	13	90	14,00 €	9,69 €	1 SOSTEGNO	8 m	32 mq	LINEA AEREA MT CONNESSIONE IMPIANTO
DI STEFANO MARIA DONATA nata a SAN SALVO (CH) il 25/04/1928	DSTMDN28D65H48L	Livellario		15	13	VIGNETO	2	0	13	90	14,00 €	9,69 €		8 m	32 mq	LINEA AEREA MT CONNESSIONE IMPIANTO
COMUNE DI SAN SALVO con sede in SAN SALVO (CH)	247720691	Diritto del concedente	1/1	15	48	FRUTT IRRG	U	0	2	20	3,41 €	1,53 €		30 m	120 mq	LINEA AEREA MT CONNESSIONE IMPIANTO
IALLACCI CLAUDIA nata a SAN SALVO (CH) il 30/05/1964	LCCLD64E70H48J	Enfiteusi	1/3	15	48	FRUTT IRRG	U	0	2	20	3,41 €	1,53 €		30 m	120 mq	LINEA AEREA MT CONNESSIONE IMPIANTO
IALLACCI MARIA IVANA nata a SAN SALVO (CH) il 15/08/1955	LCCMVN55M55H48B	Enfiteusi	1/3	15	48	FRUTT IRRG	U	0	2	20	3,41 €	1,53 €		30 m	120 mq	LINEA AEREA MT CONNESSIONE IMPIANTO
IALLACCI VITO nato a SAN SALVO (CH) il 05/05/1961	LCCVTI61E05H48T	Enfiteusi	1/3	15	48	FRUTT IRRG	U	0	2	20	3,41 €	1,53 €		30 m	120 mq	LINEA AEREA MT CONNESSIONE IMPIANTO
COMUNE DI SAN SALVO con sede in SAN SALVO (CH)	247720691	Diritto del concedente	1/1	15	22	FRUTTETO	U	0	23	80	26,82 €	11,92 €	1 SOSTEGNO	9 m	36 mq	LINEA AEREA MT CONNESSIONE IMPIANTO
IALLACCI CLAUDIA nata a SAN SALVO (CH) il 30/05/1964	LCCLD64E70H48J	Enfiteusi	1/3	15	22	FRUTTETO	U	0	23	80	26,82 €	11,92 €		9 m	36 mq	LINEA AEREA MT CONNESSIONE IMPIANTO
IALLACCI MARIA IVANA nata a SAN SALVO (CH) il 15/08/1955	LCCMVN55M55H48B	Enfiteusi	1/3	15	22	FRUTTETO	U	0	23	80	26,82 €	11,92 €		9 m	36 mq	LINEA AEREA MT CONNESSIONE IMPIANTO
IALLACCI VITO nato a SAN SALVO (CH) il 05/05/1961	LCCVTI61E05H48T	Enfiteusi	1/3	15	22	FRUTTETO	U	0	23	80	26,82 €	11,92 €		9 m	36 mq	LINEA AEREA MT CONNESSIONE IMPIANTO
COMUNE DI SAN SALVO		Proprieta'	1/1	15	116	BOSCO ALTO	U	0	34	80	3,24 €	1,08 €		240 m	960 mq	CAVODOTTO MT INTERRATO SU STRADA PUBBLICA MA NON ACCATASTATA
COMUNE DI SAN SALVO		Proprieta'	1/1	13	53	BOSCO ALTO	U	0	18	80	1,75 €	0,58 €		199 m	795 mq	CAVODOTTO MT INTERRATO SU STRADA PUBBLICA MA NON ACCATASTATA
COMUNE DI SAN SALVO		Proprieta'	1/1	13	4262	SEMINATIVO	2	0	23	50	13,35 €	9,71 €		10 mq		CAVODOTTO MT INTERRATO SU STRADA PUBBLICA MA NON ACCATASTATA
TRISTANI NICOLA nato a SAN SALVO (CH) il 13/01/1964	TRSNCL64A13H48B	Proprieta'	1/1	13	52	MODELLO 26		0	7	70				88 m	350 mq	CAVODOTTO MT INTERRATO SU STRADA PUBBLICA MA NON ACCATASTATA