

REGIONE: MOLISE
PROVINCIA: CAMPOBASSO
COMUNE: ROTELLO

DSIT1

DS ITALIA 1 SRL
Roma (RM) Via del Plebiscito 112 - 00186
P.IVA 15926361005
dsitalia1srl@legalmail.it

Impianto Agrosolare Rotello 52.7

RILIEVO AGRONOMO

IL TECNICO

AGRONOMO

Dottor Agronomo
Antonio Chiavaroli Di Cristoforo
a.chiavaroli@proes.it



IL PROPONENTE

DS ITALIA 1 S.R.L.
Via del Plebiscito 112
00186 Roma (RM)
P. IVA 15926361005
dsitalia1srl@legalmail.it

RESPONSABILE TECNICO PROES SRL

Ingegnere
Maurizio Elisio
m.elisio@proes.it



APRILE 2022

SCHEDA DI RILEVAMENTO DELLA VEGETAZIONE

Numero rilievo	1
Operatore	Antonio Chiavaroli Di Cristoforo
Data	29-dic-21
Localizzazione	Regione: Molise Provincia : CB Comune : Rotello
Coordinate UTM WGS84	
Ubicazione Planimetrica	AGO52RT-38
Altitudine [m slm]	
Substrato geologico	AGO52RT-31
Formazione vegetale	seminativo

FOTOGRAFICA AREA RILEVATA



1



2



3



4

COMPOSIZIONE FLORISTICA

NOME SCIENTIFICO	NOME COMUNE	%
<i>triticum durum</i>	grano duro	98
<i>foeniculum vulgare</i>	finocchio selvatico	0,5
<i>cynodon dactylon</i>	gramigna	1
<i>lolium perenne</i>	loietto	0,1
<i>malva sylvestris</i>	malva	0,1
<i>avena fatua</i>	avena selvatica	0,1
<i>silybum marianum</i>	cardo mariano	0,1
<i>diplotaxis eurocooides</i>	ruchetta violacea	0,1

SCHEDA DI RILEVAMENTO DELLA VEGETAZIONE

Numero rilievo	2
Operatore	Antonio Chiavaroli Di Cristoforo
Data	29-dic-21
Localizzazione	Regione: Molise Provincia : CB Comune : Rotello
Coordinate UTM WGS84	
Ubicazione Planimetrica	AGO52RT-38
Altitudine [m slm]	
Substrato geologico	AGO52RT-31
Formazione vegetale	seminativo

FOTOGRAFICA AREA RILEVATA

5



6



7

COMPOSIZIONE FLORISTICA

NOME SCIENTIFICO	NOME COMUNE	%
<i>triticum durum</i>	grano duro	98
<i>foeniculum vulgare</i>	finocchio selvatico	0,2
<i>cynodon dactylon</i>	gramigna	1
<i>lolium perenne</i>	loietto	0,1
<i>malva sylvestris</i>	malva	0,3
<i>avena fatua</i>	avena selvatica	0,1
<i>silybum marianum</i>	cardo mariano	0,1
<i>diplotaxis eurocoides</i>	ruchetta violacea	0,2
<i>quercus robur</i>	piante di quercia	

SCHEDA DI RILEVAMENTO DELLA VEGETAZIONE

Numero rilievo	3
Operatore	Antonio Chiavaroli Di Cristoforo
Data	29-dic-21
Localizzazione	Regione: Molise Provincia : CB Comune : Rotello
Coordinate UTM WGS84	
Ubicazione Planimetrica	AGO52RT-38
Altitudine [m slm]	
Substrato geologico	AGO52RT-31
Formazione vegetale	oliveto

FOTOGRAFICA AREA RILEVATA



8



9



10



11


COMPOSIZIONE FLORISTICA

NOME SCIENTIFICO	NOME COMUNE	%
<i>triticum durum</i>	grano duro	92
<i>foeniculum vulgare</i>	finocchio selvatico	0,2
<i>cynodon dactylon</i>	gramigna	1
<i>lolium perenne</i>	loietto	0,1
<i>malva sylvestris</i>	malva	0,2
<i>avena fatua</i>	avena selvatica	0,1
<i>silybum marianum</i>	cardo mariano	0,1
<i>diplotaxis eurocooides</i>	ruchetta violacea	0,3
<i>olea europea</i>	oliveto	6
<i>quercus robur</i>	piante di quercia	

SCHEDA DI RILEVAMENTO DELLA VEGETAZIONE

Numero rilievo	4
Operatore	Antonio Chiavaroli Di Cristoforo
Data	29-dic-21
Localizzazione	Regione: Molise Provincia : CB Comune : Rotello
Coordinate UTM WGS84	
Ubicazione Planimetrica	AGO52RT-38
Altitudine [m slm]	
Substrato geologico	AGO52RT-31
Formazione vegetale	seminativo

FOTOGRAFICA AREA RILEVATA

	12
	13
	14
	15

COMPOSIZIONE FLORISTICA

NOME SCIENTIFICO	NOME COMUNE	%
<i>triticum durum</i>	grano duro	98
<i>foeniculum vulgare</i>	finocchio selvatico	0,2
<i>cynodon dactylon</i>	gramigna	1
<i>lolium perenne</i>	loietto	0,1
<i>malva sylvestris</i>	malva	0,5
<i>avena fatua</i>	avena selvatica	0,1
<i>diplotaxis eurocooides</i>	ruchetta violacea	0,1

SCHEDA DI RILEVAMENTO DELLA VEGETAZIONE

Numero rilievo	5
Operatore	Antonio Chiavaroli Di Cristoforo
Data	29-dic-21
Localizzazione	Regione: Molise Provincia : CB Comune : Rotello
Coordinate UTM WGS84	
Ubicazione Planimetrica	AGO52RT-38
Altitudine [m slm]	
Substrato geologico	AGO52RT-31
Formazione vegetale	seminativo

FOTOGRAFICA AREA RILEVATA



16



17



18



19

COMPOSIZIONE FLORISTICA

NOME SCIENTIFICO	NOME COMUNE	%
<i>triticum durum</i>	grano duro	97
<i>foeniculum vulgare</i>	finocchio selvatico	0,2
<i>cynodon dactylon</i>	gramigna	1
<i>lolium perenne</i>	loietto	0,2
<i>malva sylvestris</i>	malva	0,4
<i>avena fatua</i>	avena selvatica	0,1
<i>diplotaxis eurocooides</i>	ruchetta violacea	0,1
<i>rubus ulmifolius</i>	rovi	1

SCHEDA DI RILEVAMENTO DELLA VEGETAZIONE

Numero rilievo	6
Operatore	Antonio Chiavaroli Di Cristoforo
Data	29-dic-21
Localizzazione	Regione: Molise Provincia : CB Comune : Rotello
Coordinate UTM WGS84	
Ubicazione Planimetrica	AGO52RT-38
Altitudine [m slm]	
Substrato geologico	AGO52RT-31
Formazione vegetale	seminativo

FOTOGRAFICA AREA RILEVATA



20



21



22

COMPOSIZIONE FLORISTICA

NOME SCIENTIFICO	NOME COMUNE	%
<i>triticum durum</i>	grano duro	97
<i>foeniculum vulgare</i>	finocchio selvatico	0,1
<i>cynodon dactylon</i>	gramigna	1,5
<i>lolium perenne</i>	loietto	0,2
<i>malva sylvestris</i>	malva	0,5
<i>avena fatua</i>	avena selvatica	0,1
<i>diploaxis eurocoides</i>	ruchetta violacea	0,1
<i>rubus ulmifolius</i>	rovi	0,4
<i>helminthotheca echioides holub</i>	aspraggine volgare	0,1

SCHEDA DI RILEVAMENTO DELLA VEGETAZIONE

Numero rilievo	7
Operatore	Antonio Chiavaroli Di Cristoforo
Data	29-dic-21
Localizzazione	Regione: Molise Provincia : CB Comune : Rotello
Coordinate UTM WGS84	
Ubicazione Planimetrica	AGO52RT-38
Altitudine [m slm]	
Substrato geologico	AGO52RT-31
Formazione vegetale	seminativo

FOTOGRAFICA AREA RILEVATA



23



24



25



26

COMPOSIZIONE FLORISTICA

NOME SCIENTIFICO	NOME COMUNE	%
<i>triticum durum</i>	grano duro	97
<i>foeniculum vulgare</i>	finocchio selvatico	0,1
<i>cynodon dactylon</i>	gramigna	1
<i>lolium perenne</i>	loietto	0,1
<i>malva sylvestris</i>	malva	0,1
<i>avena fatua</i>	avena selvatica	0,2
<i>diplotaxis eurocoides</i>	ruchetta violacea	0,1
<i>rubus ulmifolius</i>	rovi	0,3
<i>phragmites australis</i>	cannuccia di palude	1
<i>helminthotheca echioides holub</i>	aspraggine volgare	0,1

SCHEDA DI RILEVAMENTO DELLA VEGETAZIONE

Numero rilievo	8
Operatore	Antonio Chiavaroli Di Cristoforo
Data	29-dic-21
Localizzazione	Regione: Molise Provincia : CB Comune : Rotello
Coordinate UTM WGS84	
Ubicazione Planimetrica	AGO52RT-38
Altitudine [m slm]	
Substrato geologico	AGO52RT-31
Formazione vegetale	seminativo

FOTOGRAFICA AREA RILEVATA

27



28

COMPOSIZIONE FLORISTICA

NOME SCIENTIFICO	NOME COMUNE	%
<i>triticum durum</i>	grano duro	97
<i>foeniculum vulgare</i>	finocchio selvatico	0,1
<i>cynodon dactylon</i>	gramigna	1
<i>lolium perenne</i>	loietto	0,2
<i>malva sylvestris</i>	malva	0,1
<i>avena fatua</i>	avena selvatica	0,1
<i>diplotaxis eurocoides</i>	ruchetta violacea	0,1
<i>rubus ulmifolius</i>	rovi	0,3
<i>phragmites australis</i>	cannuccia di palude	1
<i>helminthotheca echioides holub</i>	aspraggine volgare	0,1

SCHEDA DI RILEVAMENTO DELLA VEGETAZIONE

Numero rilievo	9
Operatore	Antonio Chiavaroli Di Cristoforo
Data	29-dic-21
Localizzazione	Regione: Molise Provincia : CB Comune : Rotello
Coordinate UTM WGS84	
Ubicazione Planimetrica	AGO52RT-38
Altitudine [m slm]	
Substrato geologico	AGO52RT-31
Formazione vegetale	seminativo

FOTOGRAFICA AREA RILEVATA

	29
	30
	31

COMPOSIZIONE FLORISTICA

NOME SCIENTIFICO	NOME COMUNE	%
<i>triticum durum</i>	grano duro	99
<i>cynodon dactylon</i>	gramigna	0,5
<i>lolium perenne</i>	loietto	0,2
<i>malva sylvestris</i>	malva	0,1
<i>avena fatua</i>	avena selvatica	0,2

SCHEDA DI RILEVAMENTO DELLA VEGETAZIONE

Numero rilievo	10
Operatore	Antonio Chiavaroli Di Cristoforo
Data	29-dic-21
Localizzazione	Regione: Molise Provincia : CB Comune : Rotello
Coordinate UTM WGS84	
Ubicazione Planimetrica	AGO52RT-38
Altitudine [m slm]	
Substrato geologico	AGO52RT-31
Formazione vegetale	seminativo

FOTOGRAFICA AREA RILEVATA

	32
	33
	34
	35

COMPOSIZIONE FLORISTICA

NOME SCIENTIFICO	NOME COMUNE	%
<i>triticum durum</i>	grano duro	99
<i>cynodon dactylon</i>	gramigna	0,5
<i>lolium perenne</i>	loietto	0,2
<i>malva sylvestris</i>	malva	0,1
<i>avena fatua</i>	avena selvatica	0,2

SCHEDA DI RILEVAMENTO DELLA VEGETAZIONE

Numero rilievo	11
Operatore	Antonio Chiavaroli Di Cristoforo
Data	29-dic-21
Localizzazione	Regione: Molise Provincia : CB Comune : Rotello
Coordinate UTM WGS84	
Ubicazione Planimetrica	AGO52RT-38
Altitudine [m slm]	
Substrato geologico	AGO52RT-31
Formazione vegetale	seminativo

FOTOGRAFICA AREA RILEVATA

	36
	37
	38
	39

COMPOSIZIONE FLORISTICA

NOME SCIENTIFICO	NOME COMUNE	%
<i>triticum durum</i>	grano duro	99
<i>cynodon dactylon</i>	gramigna	0,5
<i>lolium perenne</i>	loietto	0,5

SCHEDA DI RILEVAMENTO DELLA VEGETAZIONE

Numero rilievo	12
Operatore	Antonio Chiavaroli Di Cristoforo
Data	29-dic-21
Localizzazione	Regione: Molise Provincia : CB Comune : Rotello
Coordinate UTM WGS84	
Ubicazione Planimetrica	AGO52RT-38
Altitudine [m slm]	
Substrato geologico	AGO52RT-31
Formazione vegetale	seminativo

FOTOGRAFICA AREA RILEVATA

	40
	41
	42
	43

COMPOSIZIONE FLORISTICA

NOME SCIENTIFICO	NOME COMUNE	%
<i>triticum durum</i>	grano duro	99
<i>cynodon dactylon</i>	gramigna	0,5
<i>lolium perenne</i>	loietto	0,2
<i>malva sylvestris</i>	malva	0,3

SCHEDA DI RILEVAMENTO DELLA VEGETAZIONE

Numero rilievo	13
Operatore	Antonio Chiavaroli Di Cristoforo
Data	29-dic-21
Localizzazione	Regione: Molise Provincia : CB Comune : Rotello
Coordinate UTM WGS84	
Ubicazione Planimetrica	AGO52RT-38
Altitudine [m slm]	
Substrato geologico	AGO52RT-31
Formazione vegetale	seminativo

FOTOGRAFICA AREA RILEVATA

	44
	45
	46
	47



COMPOSIZIONE FLORISTICA

NOME SCIENTIFICO	NOME COMUNE	%
<i>triticum durum</i>	grano duro	99
<i>cynodon dactylon</i>	gramigna	0,5
<i>lolium perenne</i>	loietto	0,3
<i>malva sylvestris</i>	malva	0,2

SCHEDA DI RILEVAMENTO DELLA VEGETAZIONE

Numero rilievo	14
Operatore	Antonio Chiavaroli Di Cristoforo
Data	29-dic-21
Localizzazione	Regione: Molise Provincia : CB Comune : Rotello
Coordinate UTM WGS84	
Ubicazione Planimetrica	AGO52RT-38
Altitudine [m slm]	
Substrato geologico	AGO52RT-31
Formazione vegetale	seminativo

FOTOGRAFICA AREA RILEVATA

	48
	49

COMPOSIZIONE FLORISTICA

NOME SCIENTIFICO	NOME COMUNE	%
<i>triticum durum</i>	grano duro	98
<i>foeniculum vulgare</i>	finocchio selvatico	0,1
<i>cynodon dactylon</i>	gramigna	0,5
<i>lolium perenne</i>	loietto	0,1
<i>malva sylvestris</i>	malva	0,1
<i>avena fatua</i>	avena selvatica	0,1
<i>diplotaxis eurocoides</i>	ruchetta violacea	1
<i>helminthotheca echioides holub</i>	aspraggine volgare	0,1

SCHEDA DI RILEVAMENTO DELLA VEGETAZIONE

Numero rilievo	15
Operatore	Antonio Chiavaroli Di Cristoforo
Data	29-dic-21
Localizzazione	Regione: Molise Provincia : CB Comune : Rotello
Coordinate UTM WGS84	
Ubicazione Planimetrica	AGO52RT-38
Altitudine [m slm]	
Substrato geologico	AGO52RT-31
Formazione vegetale	seminativo

FOTOGRAFICA AREA RILEVATA

	50
	51
	52
	53




COMPOSIZIONE FLORISTICA

NOME SCIENTIFICO	NOME COMUNE	%
<i>triticum durum</i>	grano duro	98
<i>foeniculum vulgare</i>	finocchio selvatico	0,1
<i>cynodon dactylon</i>	gramigna	0,5
<i>lolium perenne</i>	loietto	0,1
<i>malva sylvestris</i>	malva	0,1
<i>avena fatua</i>	avena selvatica	0,1
<i>diplotaxis eurocooides</i>	ruchetta violacea	1
<i>helminthotheca echioides holub</i>	aspraggine volgare	0,1
<i>pinus</i>	pino alcune piante	

SCHEDA DI RILEVAMENTO DELLA VEGETAZIONE

Numero rilievo	16
Operatore	Antonio Chiavaroli Di Cristoforo
Data	29-dic-21
Localizzazione	Regione: Molise Provincia : CB Comune : Rotello
Coordinate UTM WGS84	
Ubicazione Planimetrica	AGO52RT-38
Altitudine [m slm]	
Substrato geologico	AGO52RT-31
Formazione vegetale	seminativo

FOTOGRAFICA AREA RILEVATA

	54
	55
	56
	57

COMPOSIZIONE FLORISTICA

NOME SCIENTIFICO	NOME COMUNE	%
<i>triticum durum</i>	grano duro	98
<i>cynodon dactylon</i>	gramigna	0,4
<i>lolium perenne</i>	loietto	0,1
<i>malva sylvestris</i>	malva	0,1
<i>avena fatua</i>	avena selvatica	0,1
<i>diplotaxis eurocooides</i>	ruchetta violacea	1
<i>helminthotheca echioides holub</i>	aspraggine volgare	0,1
<i>quercus robur</i>	querce n. 12	0,2

SCHEDA DI RILEVAMENTO DELLA VEGETAZIONE

Numero rilievo	17
Operatore	Antonio Chiavaroli Di Cristoforo
Data	29-dic-21
Localizzazione	Regione: Molise Provincia : CB Comune : Rotello
Coordinate UTM WGS84	
Ubicazione Planimetrica	AGO52RT-38
Altitudine [m slm]	
Substrato geologico	AGO52RT-31
Formazione vegetale	seminativo

FOTOGRAFICA AREA RILEVATA



58



59


COMPOSIZIONE FLORISTICA

NOME SCIENTIFICO	NOME COMUNE	%
<i>triticum durum</i>	grano duro	96
<i>cynodon dactylon</i>	gramigna	1,5
<i>lolium perenne</i>	loietto	0,5
<i>malva sylvestris</i>	malva	0,2
<i>avena fatua</i>	avena selvatica	0,3
<i>diplotaxis eurocoides</i>	ruchetta violacea	1
<i>helminthotheca echioides holub</i>	aspraggine volgare	0,1
<i>foeniculum vulgare</i>	finocchio selvatico	0,1
<i>rubus ulmifolius</i>	rovi	0,3

SCHEDA DI RILEVAMENTO DELLA VEGETAZIONE

Numero rilievo	18
Operatore	Antonio Chiavaroli Di Cristoforo
Data	29-dic-21
Localizzazione	Regione: Molise Provincia : CB Comune : Rotello
Coordinate UTM WGS84	
Ubicazione Planimetrica	AGO52RT-38
Altitudine [m slm]	
Substrato geologico	AGO52RT-31
Formazione vegetale	arboreo

FOTOGRAFICA AREA RILEVATA

	60
	61
	62
	63

COMPOSIZIONE FLORISTICA

NOME SCIENTIFICO	NOME COMUNE	%
<i>triticum durum</i>	grano duro	96
<i>cynodon dactylon</i>	gramigna	0,4
<i>lolium perenne</i>	loietto	0,1
<i>malva sylvestris</i>	malva	0,1
<i>avena fatua</i>	avena selvatica	0,1
<i>diplotaxis eurocooides</i>	ruchetta violacea	1
<i>helminthotheca echioides holub</i>	aspraggine volgare	0,1
<i>foeniculum vulgare</i>	finocchio selvatico	0,2
<i>rubus ulmifolius</i>	rovi	1,5
<i>hedera helix</i>	edera	0,1
<i>populus</i>	pioppi	0,4

SCHEDA DI RILEVAMENTO DELLA VEGETAZIONE

Numero rilievo	19
Operatore	Antonio Chiavaroli Di Cristoforo
Data	29-dic-21
Localizzazione	Regione: Molise Provincia : CB Comune : Rotello
Coordinate UTM WGS84	
Ubicazione Planimetrica	AGO52RT-38
Altitudine [m slm]	
Substrato geologico	AGO52RT-31
Formazione vegetale	seminativo

FOTOGRAFICA AREA RILEVATA

	64
	65
	66
	67

COMPOSIZIONE FLORISTICA

NOME SCIENTIFICO	NOME COMUNE	%
<i>triticum durum</i>	grano duro	97
<i>cynodon dactylon</i>	gramigna	0,3
<i>lolium perenne</i>	loietto	0,1
<i>malva sylvestris</i>	malva	0,1
<i>avena fatua</i>	avena selvatica	0,1
<i>diplotaxis eurocooides</i>	ruchetta violacea	0,5
<i>helminthotheca echioides holub</i>	aspraggine volgare	0,1
<i>foeniculum vulgare</i>	finocchio selvatico	0,2
<i>sonchus asper</i>	crespinospinoso	0,1
<i>selaginella lepidophylla</i>	selaginella	1,5

SCHEDA DI RILEVAMENTO DELLA VEGETAZIONE

Numero rilievo	20
Operatore	Antonio Chiavaroli Di Cristoforo
Data	29-dic-21
Localizzazione	Regione: Molise Provincia : CB Comune : Rotello
Coordinate UTM WGS84	
Ubicazione Planimetrica	AGO52RT-38
Altitudine [m slm]	
Substrato geologico	AGO52RT-31
Formazione vegetale	seminativo

FOTOGRAFICA AREA RILEVATA



68



69

COMPOSIZIONE FLORISTICA

NOME SCIENTIFICO	NOME COMUNE	%
<i>triticum durum</i>	grano duro	97
<i>cynodon dactylon</i>	gramigna	1
<i>lolium perenne</i>	loietto	0,3
<i>malva sylvestris</i>	malva	0,1
<i>avena fatua</i>	avena selvatica	0,4
<i>diplotaxis eurocoides</i>	ruchetta violacea	0,3
<i>helminthotheca echioides holub</i>	aspraggine volgare	0,1
<i>foeniculum vulgare</i>	finocchio selvatico	0,2
<i>sonchus asper</i>	crespinospinoso	0,1
<i>selaginella lepidophylla</i>	selaginella	0,5

SCHEDA DI RILEVAMENTO DELLA VEGETAZIONE

Numero rilievo	21
Operatore	Antonio Chiavaroli Di Cristoforo
Data	29-dic-21
Localizzazione	Regione: Molise Provincia : CB Comune : Rotello
Coordinate UTM WGS84	
Ubicazione Planimetrica	AGO52RT-38
Altitudine [m slm]	
Substrato geologico	AGO52RT-31
Formazione vegetale	seminativo

FOTOGRAFICA AREA RILEVATA

	70
	71
	72
	73

COMPOSIZIONE FLORISTICA

NOME SCIENTIFICO	NOME COMUNE	%
<i>triticum durum</i>	grano duro	98
<i>cynodon dactylon</i>	gramigna	0,5
<i>lolium perenne</i>	loietto	0,2
<i>malva sylvestris</i>	malva	0,1
<i>avena fatua</i>	avena selvatica	0,4
<i>diplotaxis eurocoides</i>	ruchetta violacea	0,1
<i>helminthotheca echioides holub</i>	aspraggine volgare	0,1
<i>foeniculum vulgare</i>	finocchio selvatico	0,4
<i>sonchus asper</i>	crespinoso	0,1
<i>selaginella lepidophylla</i>	selaginella	0,1

SCHEDA DI RILEVAMENTO DELLA VEGETAZIONE

Numero rilievo	22
Operatore	Antonio Chiavaroli Di Cristoforo
Data	29-dic-21
Localizzazione	Regione: Molise Provincia : CB Comune : Rotello
Coordinate UTM WGS84	
Ubicazione Planimetrica	AGO52RT-38
Altitudine [m slm]	
Substrato geologico	AGO52RT-31
Formazione vegetale	seminativo oliveto

FOTOGRAFICA AREA RILEVATA

	74
	75
	76
	77

COMPOSIZIONE FLORISTICA

NOME SCIENTIFICO	NOME COMUNE	%
<i>triticum durum</i>	grano duro	98
<i>cynodon dactylon</i>	gramigna	0,7
<i>lolium perenne</i>	loietto	0,2
<i>malva sylvestris</i>	malva	0,1
<i>avena fatua</i>	avena selvatica	0,4
<i>diplotaxis eurocoides</i>	ruchetta violacea	0,1
<i>helminthotheca echioides holub</i>	aspraggine volgare	0,1
<i>foeniculum vulgare</i>	finocchio selvatico	0,3
<i>sonchus asper</i>	crespinospinoso	0,1

SCHEDA DI RILEVAMENTO DELLA VEGETAZIONE

Numero rilievo	23
Operatore	Antonio Chiavaroli Di Cristoforo
Data	29-dic-21
Localizzazione	Regione: Molise Provincia : CB Comune : Rotello
Coordinate UTM WGS84	
Ubicazione Planimetrica	AGO52RT-38
Altitudine [m slm]	
Substrato geologico	AGO52RT-31
Formazione vegetale	oliveto

FOTOGRAFICA AREA RILEVATA



78



79

COMPOSIZIONE FLORISTICA

NOME SCIENTIFICO	NOME COMUNE	%
<i>triticum durum</i>	grano duro	83
<i>cynodon dactylon</i>	gramigna	0,7
<i>lolium perenne</i>	loietto	0,2
<i>malva sylvestris</i>	malva	0,1
<i>avena fatua</i>	avena selvatica	0,4
<i>diplotaxis eurocoides</i>	ruchetta violacea	0,1
<i>helminthotheca echioides holub</i>	aspraggine volgare	0,1
<i>foeniculum vulgare</i>	finocchio selvatico	0,3
<i>sonchus asper</i>	crespinospinoso	0,1
<i>olea europea</i>	olivo	15

SCHEDA DI RILEVAMENTO DELLA VEGETAZIONE

Numero rilievo	24
Operatore	Antonio Chiavaroli Di Cristoforo
Data	29-dic-21
Localizzazione	Regione: Molise Provincia : CB Comune : Rotello
Coordinate UTM WGS84	
Ubicazione Planimetrica	AGO52RT-38
Altitudine [m slm]	
Substrato geologico	AGO52RT-31
Formazione vegetale	oliveto

FOTOGRAFICA AREA RILEVATA



80



81

COMPOSIZIONE FLORISTICA

NOME SCIENTIFICO	NOME COMUNE	%
<i>olea europea</i>	olivo	90
<i>cynodon dactylon</i>	gramigna	0,3
<i>lolium perenne</i>	loietto	0,1
<i>malva sylvestris</i>	malva	0,1
<i>avena fatua</i>	avena selvatica	0,2
<i>foeniculum vulgare</i>	finocchio selvatico	0,3
	incolto	9
<i>cupressus</i>	pianta di cipresso	

SCHEDA DI RILEVAMENTO DELLA VEGETAZIONE

Numero rilievo	25
Operatore	Antonio Chiavaroli Di Cristoforo
Data	29-dic-21
Localizzazione	Regione: Molise Provincia : CB Comune : Rotello
Coordinate UTM WGS84	
Ubicazione Planimetrica	AGO52RT-38
Altitudine [m slm]	
Substrato geologico	AGO52RT-31
Formazione vegetale	seminativo

FOTOGRAFICA AREA RILEVATA



82



83





COMPOSIZIONE FLORISTICA

NOME SCIENTIFICO	NOME COMUNE	%
<i>triticum durum</i>	grano duro	98
<i>cynodon dactylon</i>	gramigna	0,5
<i>lolium perenne</i>	loietto	0,2
<i>malva sylvestris</i>	malva	0,1
<i>avena fatua</i>	avena selvatica	0,2
<i>diplotaxis eurocoides</i>	ruchetta violacea	0,1
<i>helminthotheca echioides holub</i>	aspraggine volgare	0,1
<i>foeniculum vulgare</i>	finocchio selvatico	0,1
	fossato	0,7

SCHEDA DI RILEVAMENTO DELLA VEGETAZIONE

Numero rilievo	26
Operatore	Antonio Chiavaroli Di Cristoforo
Data	29-dic-21
Localizzazione	Regione: Molise Provincia : CB Comune : Rotello
Coordinate UTM WGS84	
Ubicazione Planimetrica	AGO52RT-38
Altitudine [m slm]	
Substrato geologico	AGO52RT-31
Formazione vegetale	seminativo

FOTOGRAFICA AREA RILEVATA

	84
	85
	86
	87

COMPOSIZIONE FLORISTICA

NOME SCIENTIFICO	NOME COMUNE	%
<i>triticum durum</i>	grano duro	98
<i>cynodon dactylon</i>	gramigna	1
<i>lolium perenne</i>	loietto	0,2
<i>malva sylvestris</i>	malva	0,3
<i>avena fatua</i>	avena selvatica	0,2
<i>diplotaxis eurocooides</i>	ruchetta violacea	0,1
<i>helminthotheca echioides holub</i>	aspraggine volgare	0,1
<i>foeniculum vulgare</i>	finocchio selvatico	0,1

SCHEDA DI RILEVAMENTO DELLA VEGETAZIONE

Numero rilievo	27
Operatore	Antonio Chiavaroli Di Cristoforo
Data	29-dic-21
Localizzazione	Regione: Molise Provincia : CB Comune : Rotello
Coordinate UTM WGS84	
Ubicazione Planimetrica	AGO52RT-38
Altitudine [m slm]	
Substrato geologico	AGO52RT-31
Formazione vegetale	seminativo

FOTOGRAFICA AREA RILEVATA

	88
	89
	90

COMPOSIZIONE FLORISTICA

NOME SCIENTIFICO	NOME COMUNE	%
<i>triticum durum</i>	grano duro	99
<i>cynodon dactylon</i>	gramigna	0,3
<i>lolium perenne</i>	loietto	0,2
<i>malva sylvestris</i>	malva	0,1
<i>avena fatua</i>	avena selvatica	0,1
<i>diplotaxis eurocoides</i>	ruchetta violacea	0,1
<i>helminthotheca echioides holub</i>	aspraggine volgare	0,1
<i>foeniculum vulgare</i>	finocchio selvatico	0,1

SCHEDA DI RILEVAMENTO DELLA VEGETAZIONE

Numero rilievo	28
Operatore	Antonio Chiavaroli Di Cristoforo
Data	29-dic-21
Localizzazione	Regione: Molise Provincia : CB Comune : Rotello
Coordinate UTM WGS84	
Ubicazione Planimetrica	AGO52RT-38
Altitudine [m slm]	
Substrato geologico	AGO52RT-31
Formazione vegetale	seminativo

FOTOGRAFICA AREA RILEVATA



91



92

COMPOSIZIONE FLORISTICA

NOME SCIENTIFICO	NOME COMUNE	%
<i>triticum durum</i>	grano duro	98
<i>foeniculum vulgare</i>	finocchio selvatico	1
<i>cynodon dactylon</i>	gramigna	0,3
<i>lolium perenne</i>	loietto	0,1
<i>malva sylvestris</i>	malva	0,1
<i>avena fatua</i>	avena selvatica	0,2
<i>silybum marianum</i>	cardo mariano	0,1
<i>diplotaxis eurocoides</i>	ruchetta violacea	0,2
<i>pyrus pyraister</i>	pero selvatico n. 1	

SCHEDA DI RILEVAMENTO DELLA VEGETAZIONE

Numero rilievo	29
Operatore	Antonio Chiavaroli Di Cristoforo
Data	29-dic-21
Localizzazione	Regione: Molise Provincia : CB Comune : Rotello
Coordinate UTM WGS84	
Ubicazione Planimetrica	AGO52RT-38
Altitudine [m slm]	
Substrato geologico	AGO52RT-31
Formazione vegetale	oliveto

FOTOGRAFICA AREA RILEVATA



93



94

COMPOSIZIONE FLORISTICA

NOME SCIENTIFICO	NOME COMUNE	%
<i>olea europea</i>	olivo	98
<i>foeniculum vulgare</i>	finocchio selvatico	0,5
<i>cynodon dactylon</i>	gramigna	0,5
<i>lolium perenne</i>	loietto	0,1
<i>malva sylvestris</i>	malva	0,5
<i>avena fatua</i>	avena selvatica	0,1
<i>diplotaxis eurocoides</i>	ruchetta violacea	0,3

SCHEDA DI RILEVAMENTO DELLA VEGETAZIONE

Numero rilievo	30
Operatore	Antonio Chiavaroli Di Cristoforo
Data	29-dic-21
Localizzazione	Regione: Molise Provincia : CB Comune : Rotello
Coordinate UTM WGS84	
Ubicazione Planimetrica	AGO52RT-38
Altitudine [m slm]	
Substrato geologico	AGO52RT-31
Formazione vegetale	seminativo

FOTOGRAFICA AREA RILEVATA



95



96



97

COMPOSIZIONE FLORISTICA

NOME SCIENTIFICO	NOME COMUNE	%
<i>triticum durum</i>	grano duro	58
<i>foeniculum vulgare</i>	finocchio selvatico	1
<i>cynodon dactylon</i>	gramigna	0,2
<i>lolium perenne</i>	loietto	0,1
<i>malva sylvestris</i>	malva	0,1
<i>avena fatua</i>	avena selvatica	0,2
<i>silybum marianum</i>	cardo mariano	0,1
<i>diplotaxis eurocoides</i>	ruchetta violacea	0,2
<i>olea europea</i>	olivo	40
<i>arum italicum</i>	gigaro italiano	0,1
<i>pinus pyramidalis</i>	pino n. 3	
cupressus	cipresso	

SCHEDA DI RILEVAMENTO DELLA VEGETAZIONE

Numero rilievo	31
Operatore	Antonio Chiavaroli Di Cristoforo
Data	29-dic-21
Localizzazione	Regione: Molise Provincia : CB Comune : Rotello
Coordinate UTM WGS84	
Ubicazione Planimetrica	AGO52RT-38
Altitudine [m slm]	
Substrato geologico	AGO52RT-31
Formazione vegetale	oliveto

FOTOGRAFICA AREA RILEVATA

98

COMPOSIZIONE FLORISTICA

NOME SCIENTIFICO	NOME COMUNE	%
<i>cynodon dactylon</i>	gramigna	0,5
<i>lolium perenne</i>	loietto	0,2
<i>malva sylvestris</i>	malva	0,1
<i>avena fatua</i>	avena selvatica	0,2
<i>olea europea</i>	olivo	99

SCHEDA DI RILEVAMENTO DELLA VEGETAZIONE

Numero rilievo	32
Operatore	Antonio Chiavaroli Di Cristoforo
Data	29-dic-21
Localizzazione	Regione: Molise Provincia : CB Comune : Rotello
Coordinate UTM WGS84	
Ubicazione Planimetrica	AGO52RT-38
Altitudine [m slm]	
Substrato geologico	AGO52RT-31
Formazione vegetale	seminativo

FOTOGRAFICA AREA RILEVATA

99

COMPOSIZIONE FLORISTICA

NOME SCIENTIFICO	NOME COMUNE	%
<i>foeniculum vulgare</i>	finocchio selvatico	0,1
<i>cynodon dactylon</i>	gramigna	0,8
<i>lolium perenne</i>	loietto	0,1
<i>malva sylvestris</i>	malva	0,5
<i>avena fatua</i>	avena selvatica	0,2
<i>silybum marianum</i>	cardo mariano	0,1
<i>diplotaxis eurocoides</i>	ruchetta violacea	0,1
<i>arum italicum</i>	gigaro italiano	0,1
	terreno incolto	98

SCHEDA DI RILEVAMENTO DELLA VEGETAZIONE

Numero rilievo	33
Operatore	Antonio Chiavaroli Di Cristoforo
Data	29-dic-21
Localizzazione	Regione: Molise Provincia : CB Comune : Rotello
Coordinate UTM WGS84	
Ubicazione Planimetrica	AGO52RT-38
Altitudine [m slm]	
Substrato geologico	AGO52RT-31
Formazione vegetale	carciofi piante arboree



100



101



102

COMPOSIZIONE FLORISTICA

NOME SCIENTIFICO	NOME COMUNE	%
<i>foeniculum vulgare</i>	finocchio selvatico	0,1
<i>cynodon dactylon</i>	gramigna	1
<i>lolium perenne</i>	loietto	0,1
<i>malva sylvestris</i>	malva	4
<i>avena fatua</i>	avena selvatica	0,1
<i>silybum marianum</i>	cardo mariano	0,1
<i>diplotaxis eurocoides</i>	ruchetta violacea	0,1
<i>arum italicum</i>	gigaro italiano	0,1
<i>cynara scolymus</i>	carciofo	4
	terreno incolto	90
thuja	tuia	0,4
<i>figus carica</i>	fico	
<i>prunus avium</i>	ciliegio	
<i>vitis vinifera</i>	vite	
<i>pyrus</i>	pero	
<i>prunus persica</i>	pesco	

SCHEDA DI RILEVAMENTO DELLA VEGETAZIONE

Numero rilievo	34
Operatore	Antonio Chiavaroli Di Cristoforo
Data	29-dic-21
Localizzazione	Regione: Molise Provincia : CB Comune : Rotello
Coordinate UTM WGS84	
Ubicazione Planimetrica	AGO52RT-38
Altitudine [m slm]	
Substrato geologico	AGO52RT-31
Formazione vegetale	seminativo

FOTOGRAFICA AREA RILEVATA

103



104

COMPOSIZIONE FLORISTICA

NOME SCIENTIFICO	NOME COMUNE	%
<i>triticum durum</i>	grano duro	100

SCHEDA DI RILEVAMENTO DELLA VEGETAZIONE

Numero rilievo	35
Operatore	Antonio Chiavaroli Di Cristoforo
Data	29-dic-21
Localizzazione	Regione: Molise Provincia : CB Comune : Rotello
Coordinate UTM WGS84	
Ubicazione Planimetrica	AGO52RT-38
Altitudine [m slm]	
Substrato geologico	AGO52RT-31
Formazione vegetale	seminativo

FOTOGRAFICA AREA RILEVATA



105



106



107

COMPOSIZIONE FLORISTICA

NOME SCIENTIFICO	NOME COMUNE	%
<i>triticum durum</i>	grano duro	98
<i>cynodon dactylon</i>	gramigna	0,8
<i>lolium perenne</i>	loietto	0,1
<i>malva sylvestris</i>	malva	0,5
<i>avena fatua</i>	avena selvatica	0,1
<i>silybum marianum</i>	cardo mariano	0,3
<i>diplotaxis eurocoides</i>	ruchetta violacea	0,1
<i>arum italicum</i>	gigaro italiano	0,1

SCHEDA DI RILEVAMENTO DELLA VEGETAZIONE

Numero rilievo	36
Operatore	Antonio Chiavaroli Di Cristoforo
Data	29-dic-21
Localizzazione	Regione: Molise Provincia : CB Comune : Rotello
Coordinate UTM WGS84	
Ubicazione Planimetrica	AGO52RT-38
Altitudine [m slm]	
Substrato geologico	AGO52RT-31
Formazione vegetale	seminativo

FOTOGRAFICA AREA RILEVATA



108



109



110

COMPOSIZIONE FLORISTICA

NOME SCIENTIFICO	NOME COMUNE	%
<i>triticum durum</i>	grano duro	90
<i>cynodon dactylon</i>	gramigna	0,8
<i>lolium perenne</i>	loietto	0,2
<i>malva sylvestris</i>	malva	1
<i>avena fatua</i>	avena selvatica	0,5
<i>silybum marianum</i>	cardo mariano	0,1
<i>diplotaxis eurocoides</i>	ruchetta violacea	0,2
<i>arum italicum</i>	gigaro italiano	0,1
<i>plantago lanceolata</i>	lingua di cane	0,1
<i>foeniculum vulgare</i>	finocchio selvatico	7

SCHEDA DI RILEVAMENTO DELLA VEGETAZIONE

Numero rilievo	
Operatore	Antonio Chiavaroli Di Cristoforo
Data	29-dic-21
Localizzazione	Regione: Molise Provincia : CB Comune : Rotello
Coordinate UTM WGS84	
Ubicazione Planimetrica	AGO52RT-38
Altitudine [m slm]	
Substrato geologico	AGO52RT-31
Formazione vegetale	seminativo

FOTOGRAFICA AREA RILEVATA



111



112



113

COMPOSIZIONE FLORISTICA

NOME SCIENTIFICO	NOME COMUNE	%
<i>triticum durum</i>	grano duro	98
<i>cynodon dactylon</i>	gramigna	1,2
<i>lolium perenne</i>	loietto	0,1
<i>malva sylvestris</i>	malva	0,1
<i>avena fatua</i>	avena selvatica	0,5
<i>diplotaxis eurocoides</i>	ruchetta violacea	0,1