SCAVI E BONIFICHE	
DEMOLIZIONE RILEVATO ESISTENTE	212,97 mq
STERRO	0,29 mq
SCOTICO	111,96 m
RILEVATI	
RILEVATO	373,83 mq
TERRENO VEGETALE	8,16 m
SOVRASTRUTTURA	
BALLAST	4,54 mq
SUBBALLAST	110,91 m
SUPER COMPATTATO	111,08 m

SEZIONE N. : 1
Q. PROGETTO : 210,74
DIST.PROG. : 0+000,00

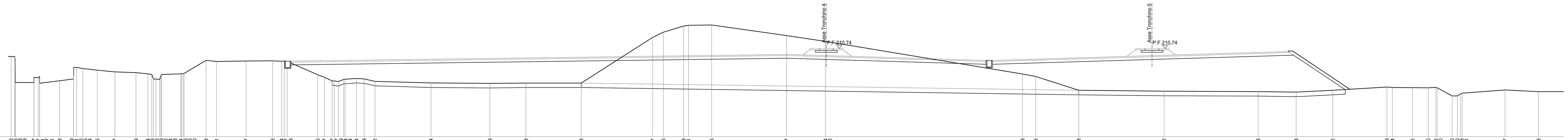

SCALA 1:200

Q.RIF. 201,00

QUOTE TERRENO	209,86 209,86 209,33 206,99 206,97 207,57 207,51 207,67 206,91 207,18 207,39 207,71 208,65 208,65 208,54 208,35 208,17 208,09 207,94 207,88 207,36 207,39 207,32 207,74 207,88 207,94 207,96 207,96 208,00 209,43 209,31 209,37 209,38 209,34 209,37 209,33 207,85 207,57 207,17 207,17 207,09 207,34 207,34 207,44 207,39 207,12 206,94 206,89 206,93 206,93 211,97 212,55 213,23 213,31 213,35 212,17 211,54 211,52 207,93 207,65 206,13 206,02 205,98 205,93 206,12 206,49 206,44 206,42 206,40 206,46 206,40 205,50 205,50 205,73 205,81 206,17 205,98
DIST.PARZIALI TERRENO	0,80 0,42 2,07 0,48 2,22 1,53 0,32 0,69 1,61 1,92 2,34 1,32 0,42 0,42 2,13 2,43 1,17 3,26 2,94 1,00 3,39 0,74 0,84 0,46 0,59 1,26 0,84 1,20 6,18 6,53 3,98 6,12 7,89 1,18 2,24 0,54 2,56 8,28 4,31 21,68 1,46 4,75 9,44 10,40 4,20 4,05 5,98 0,61 2,23 1,73 0,85 1,66 0,57 0,34 4,75 3,71 4,82
QUOTE PROGETTO	208,92 209,67 209,54 209,00 210,01 206,21
DIST.PARZIALI PROGETTO	55,52 4,35 18,00 33,65 5,70

SCAVI E BONIFICHE	
STERRO	0,48 mq
SCOTICO	77,02 m
RILEVATI	
RILEVATO	297,75 mq
TERRENO VEGETALE	10,07 m
SOVRASTRUTTURA	
BALLAST	4,52 mq
SUBBALLAST	75,11 m
SUPER COMPATTATO	75,28 m

SEZIONE N. : 6
Q. PROGETTO : 210,86
DIST.PROG. : 0+100,00

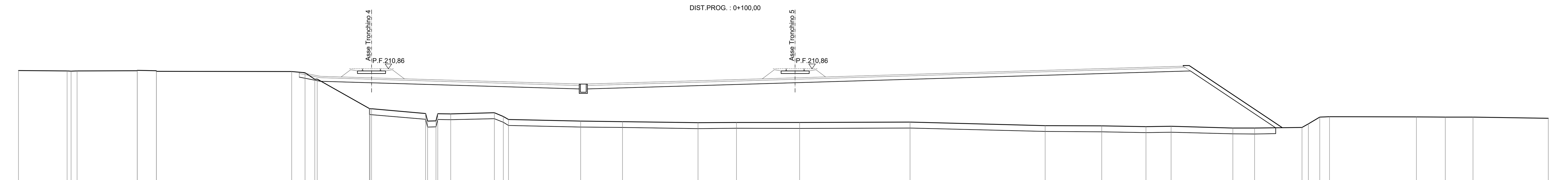

SCALA 1:200

Q.RIF. 201,00

QUOTE TERRENO	210,70 210,67 210,65 210,66 210,71 210,68 210,68 210,63 210,61 210,51 209,96 209,98 207,46 207,45 207,44 207,04 206,39 206,41 207,02 207,01 207,11 206,79 206,53 206,40 206,35 206,26 206,29 206,28 206,31 206,01 205,99 205,92 205,96 205,81 205,80 205,86 206,15 206,74 206,77 206,76 206,74 206,74 206,64
DIST.PARZIALI TERRENO	4,13 0,34 0,52 5,10 1,63 11,50 1,14 0,83 4,43 4,60 0,71 1,10 3,71 0,76 0,45 6,12 3,56 6,41 3,27 5,37 9,38 11,48 4,81 3,75 2,14 5,24 1,85 4,04 0,54 0,96 0,83 7,38 2,45 2,36 6,40
QUOTE PROGETTO	210,14 209,79 209,66 209,12 210,67 205,83
DIST.PARZIALI PROGETTO	1,78 4,35 18,00 51,58 7,25

SCAVI E BONIFICHE	
STERRO	21,55 mq
SCOTICO	45,41 m
RILEVATI	
RILEVATO	195,33 mq
TERRENO VEGETALE	12,06 m
SOVRASTRUTTURA	
BALLAST	4,54 mq
SUBBALLAST	60,94 m
SUPER COMPATTATO	61,11 m

SEZIONE N. : 11
Q. PROGETTO : 210,98
DIST.PROG. : 0+200,00

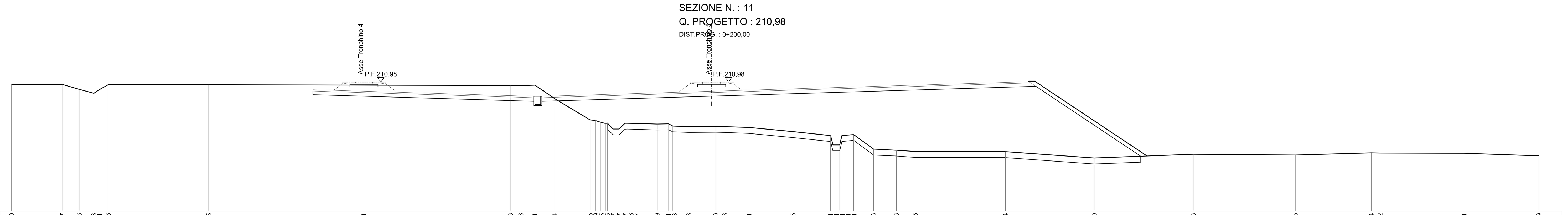

SCALA 1:200

Q.RIF. 200,00

QUOTE TERRENO	210,79 210,77 210,36 210,03 210,31 210,76 210,75 210,71 210,68 210,66 210,71 209,54 207,75 207,69 207,55 207,45 207,47 206,97 206,97 207,46 207,47 207,39 207,41 207,23 207,18 207,20 207,18 207,11 206,75 206,41 205,61 205,61 206,41 206,51 205,26 205,16 205,05 205,04 204,50 204,83 204,75 204,94 204,92 204,91 204,69
DIST.PARZIALI TERRENO	4,35 1,41 1,24 0,43 0,80 8,55 13,22 12,45 0,91 1,19 1,70 2,98 0,44 0,46 0,42 0,50 0,50 0,51 2,57 0,99 0,34 1,37 2,30 0,76 2,07 3,74 3,20 0,57 1,00 1,69 1,95 1,58 7,69 7,56 8,43 8,68 6,48 0,74 7,14 6,37
QUOTE PROGETTO	210,21 209,91 209,78 209,33 210,61 204,65
DIST.PARZIALI PROGETTO	4,35 14,80 42,39 8,93

SCAVI E BONIFICHE	
STERRO	20,42 mq
SCOTICO	5,42 m
RILEVATI	
RILEVATO	24,92 mq
TERRENO VEGETALE	6,71 m
SOVRASTRUTTURA	
BALLAST	4,50 mq
SUBBALLAST	28,28 m
SUPER COMPATTATO	28,45 m

SEZIONE N. : 13
Q. PROGETTO : 211,02
DIST.PROG. : 0+240,00



SCALA 1:200

Q.RIF. 201,00

QUOTE TERRENO	210,78 210,72 210,03 210,72 210,73 210,74 210,70 210,76 210,71 209,07 207,21 207,23 207,05 206,57 207,06 207,15 207,07 206,05 205,25 206,05 205,78 205,93 205,55 205,25 205,22 205,21 205,10 205,08 205,02 205,04 205,03 205,01 205,04 204,95 204,94 204,98 204,97
DIST.PARZIALI TERRENO	5,65 2,77 1,43 20,15 10,94 3,20 0,88 0,85 2,60 2,90 0,51 0,50 0,50 0,50 4,49 4,25 6,96 0,51 0,48 0,69 0,44 0,66 1,55 7,49 4,01 5,34 9,98 1,46 4,11 5,58 6,52 2,58 8,32 0,39
QUOTE PROGETTO	210,26 209,96 209,83 209,59 210,08 207,13
DIST.PARZIALI PROGETTO	4,35 7,99 16,54 4,42

SCAVI E BONIFICHE	
STERRO	21,41 mq
RILEVATI	
TERRENO VEGETALE	8,49 m
SOVRASTRUTTURA	
BALLAST	5,28 mq
SUBBALLAST	12,70 m
SUPER COMPATTATO	12,89 m

SEZIONE N. : 16
Q. PROGETTO : 211,10
DIST.PROG. : 0+300,00

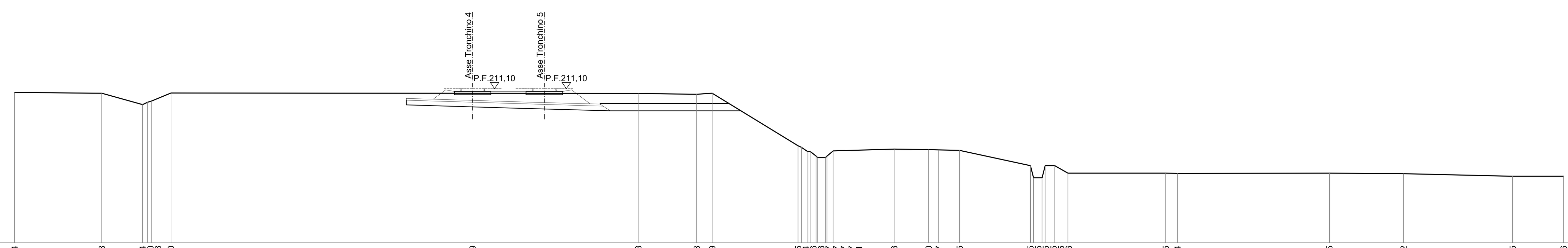

SCALA 1:200

Q.RIF. 201,00

QUOTE TERRENO	210,84 210,78 210,04 210,20 210,28 210,80 210,79 210,78 210,73 210,79 207,35 207,24 206,96 206,98 206,67 206,57 206,67 207,01 207,13 207,10 207,07 207,05 206,05 205,25 205,25 206,05 205,56 205,55 205,54 205,55 205,52 205,35 205,36
DIST.PARZIALI TERRENO	5,71 2,68 1,27 19,76 10,85 3,82 1,02 5,62 0,42 0,39 0,50 0,40 4,01 2,25 0,66 1,37 4,65 0,55 0,63 0,87 6,40 0,77 9,95 4,86 7,15 3,33
QUOTE PROGETTO	210,33 210,03 209,90 209,83 209,63 209,63
DIST.PARZIALI PROGETTO	4,35 2,35 6,66 8,58

PLANIMETRIA 1:1000

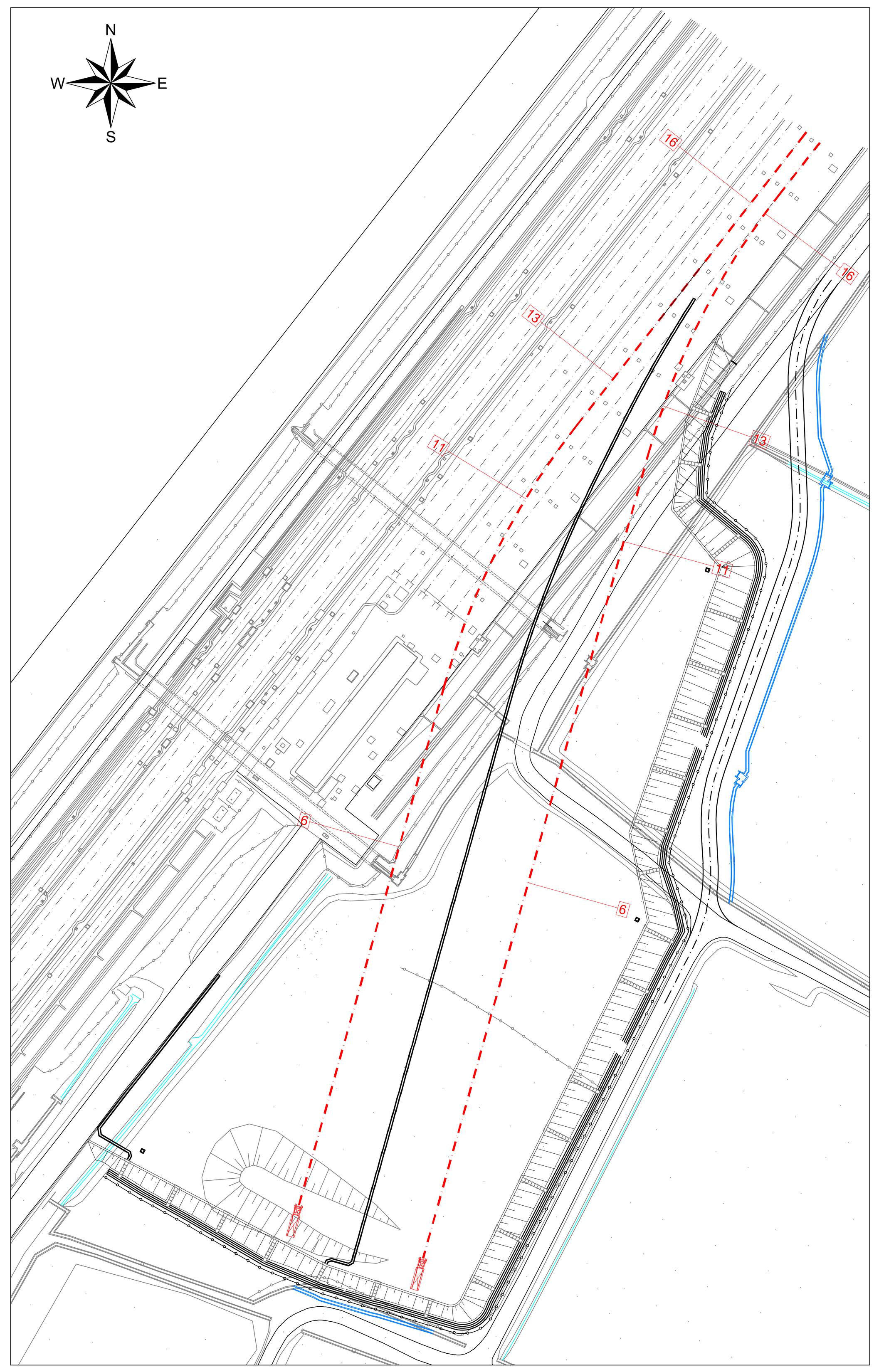

COMMITTENTE:
RFI RETE FERROVIARIA ITALIANA
GRUPPO FERROVIE DELLO STATO ITALIANE
RETE FERROVIARIA ITALIANA S.P.A.
DIREZIONE OPERATIVA INFRASTRUTTURE TERRITORIALE FIRENZE

PROGETTAZIONE:
MANDATARIA: NET ENGINEERING S.R.L.
MANDANTI: ALPINA S.P.S. — PROGIN S.P.A. - PROGETTISTA — CORIP S.R.L.
ACCORDO QUADRO N. 437/2019 - CONTRATTO APPLICATIVO n. 07/2022

SOGGETTO TECNICO:
DIREZIONE OPERATIVA INFRASTRUTTURE TERRITORIALE TORINO
S.O. INGEGNERIA INFRASTRUTTURE

PROGETTO DI FATTIBILITÀ TECNICO - ECONOMICA

TORINO-MILANO AV/AC

Progettazione degli interventi di upgrading del piazzale scalo del P.M. Alice Castello lungo la linea ferroviaria AV Torino-Milano

Sezioni trasversali rappresentative

SCALA : 1:200
TAV 1 di 1

PROGETTO/ANNO	SOTTOPR.	LIVELLO	NOME DOC.	PROGR.OP.	FASE FUNZ.	NUMERAZ.
318421	I01	PF	TG00	00	00	E021

REV.	Descrizione	Redatto	Data	Verificato	Data	Approvato	Data	Autorizzato	Data
A	Prima emissione	C. Di Serio, Progin S.p.A.	Ottobre 2022	R. Scuotto, Progin S.p.A.	Ottobre 2022	P. Iorio, Progin S.p.A.	Ottobre 2022	ing. Pitisci, R.F.I. S.p.A.	Ottobre 2022

IORIO PAOLO 17.10.2022 16:15:34 GMT+0…

Gaetano Pitisci RFI 08.11.2022 17:28:36 GMT+00:00

POSIZIONE ARCHIVIO	LINEA	SEDE TECN.	NOME DOC.	NUMERAZ.
	L700	TR1235		

Verificato e trasmesso	Data	Convalidato	Data	Archiviato	Data

File: 318421 I01 PF TG00 00 00 E021 A.dwg