LEGENDA

- Area di impianto
- Confine catastale

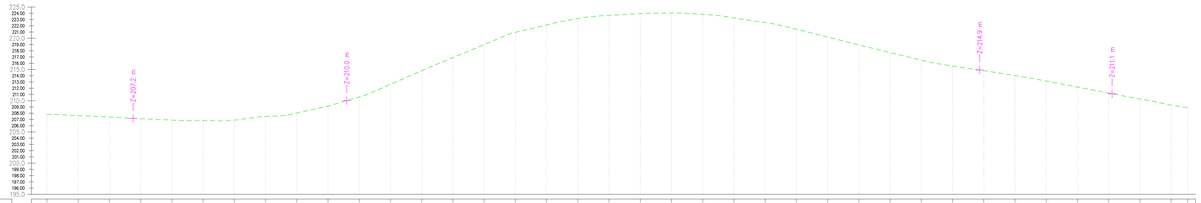

NUMERO SEZIONE	1	2	3	4	5	6	7	8	9	10	11	12	13	14	15	16	17	18	19	20	21	22	23	24	25	26	27	28	29	30	31	32	33	34	35	36	37	38
DISTANZE PROGRESSIVE	0+000	0+010	0+020	0+030	0+040	0+050	0+060	0+070	0+080	0+090	0+100	0+110	0+120	0+130	0+140	0+150	0+160	0+170	0+180	0+190	0+200	0+210	0+220	0+230	0+240	0+250	0+260	0+270	0+280	0+290	0+300	0+310	0+320	0+330	0+340	0+350	0+360	0+365
QUOTE TERRENO	207.80	207.60	207.39	207.17	206.96	206.81	206.69	207.46	208.04	209.13	210.61	212.63	214.80	216.90	218.99	220.96	222.14	223.16	223.67	223.85	224.05	223.82	223.26	222.53	221.45	220.19	218.94	217.70	216.50	215.56	214.82	214.03	213.15	212.30	211.32	210.29	209.31	208.86

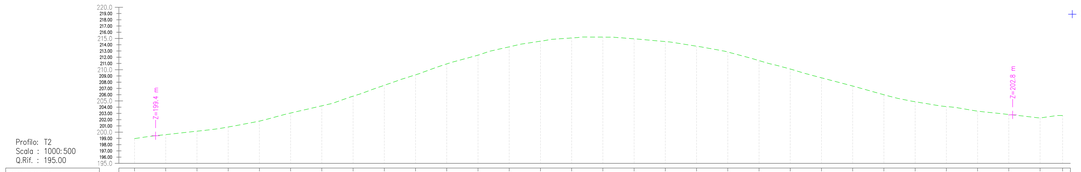

NUMERO SEZIONE	1	2	3	4	5	6	7	8	9	10	11	12	13	14	15	16	17	18	19	20	21	22	23	24	25	26	27	28	29	30	31
DISTANZE PROGRESSIVE	0+000	0+010	0+020	0+030	0+040	0+050	0+060	0+070	0+080	0+090	0+100	0+110	0+120	0+130	0+140	0+150	0+160	0+170	0+180	0+190	0+200	0+210	0+220	0+230	0+240	0+250	0+260	0+270	0+280	0+290	0+297
QUOTE TERRENO	198.87	199.61	200.15	200.67	201.77	203.06	204.22	205.19	207.50	209.18	210.83	212.33	213.66	214.57	215.09	215.22	214.95	214.51	213.77	212.84	211.46	210.11	208.70	207.39	205.99	204.67	204.10	203.36	202.63	202.30	202.67

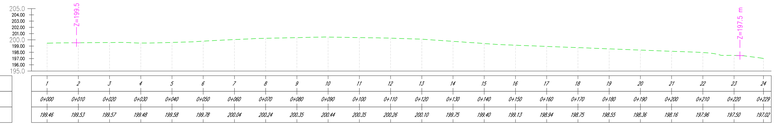

NUMERO SEZIONE	1	2	3	4	5	6	7	8	9	10	11	12	13	14	15	16	17	18	19	20	21	22	23	24
DISTANZE PROGRESSIVE	0+000	0+010	0+020	0+030	0+040	0+050	0+060	0+070	0+080	0+090	0+100	0+110	0+120	0+130	0+140	0+150	0+160	0+170	0+180	0+190	0+200	0+210	0+220	0+229
QUOTE TERRENO	199.44	199.53	199.57	199.48	199.58	199.78	200.04	200.24	200.35	200.44	200.35	200.26	200.10	199.75	199.40	199.13	198.94	198.75	198.55	198.36	198.16	197.96	197.50	197.02

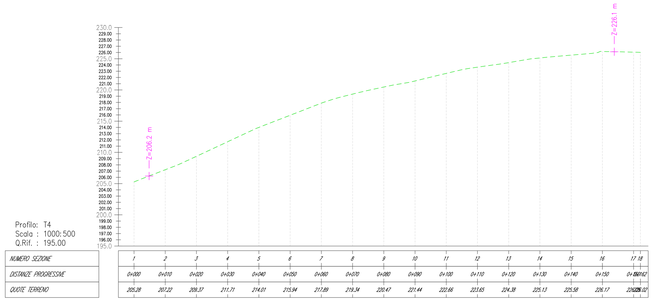

NUMERO SEZIONE	1	2	3	4	5	6	7	8	9	10	11	12	13	14	15	16	17	18
DISTANZE PROGRESSIVE	0+000	0+010	0+020	0+030	0+040	0+050	0+060	0+070	0+080	0+090	0+100	0+110	0+120	0+130	0+140	0+150	0+160	0+170
QUOTE TERRENO	205.28	207.22	209.37	211.71	214.01	215.94	217.69	219.34	220.47	221.44	222.66	223.65	224.38	225.13	225.58	226.17	226.50	226.62

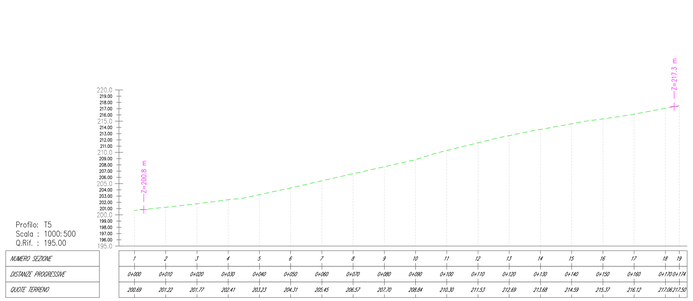

NUMERO SEZIONE	1	2	3	4	5	6	7	8	9	10	11	12	13	14	15	16	17	18	19
DISTANZE PROGRESSIVE	0+000	0+010	0+020	0+030	0+040	0+050	0+060	0+070	0+080	0+090	0+100	0+110	0+120	0+130	0+140	0+150	0+160	0+170	0+174
QUOTE TERRENO	200.69	201.22	201.77	202.41	203.23	204.11	205.45	206.57	207.70	208.84	210.30	211.53	212.69	213.68	214.59	215.37	216.12	217.06	217.50

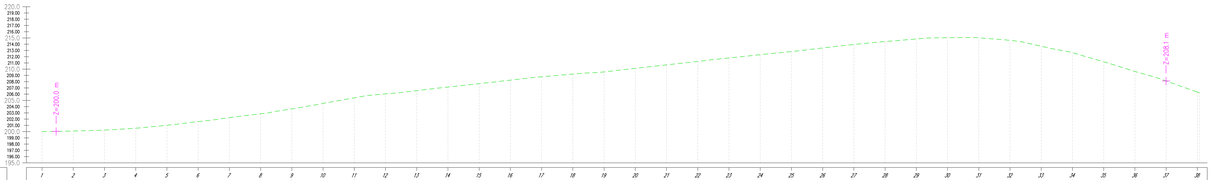

NUMERO SEZIONE	1	2	3	4	5	6	7	8	9	10	11	12	13	14	15	16	17	18	19	20	21	22	23	24	25	26	27	28	29	30	31	32	33	34	35	36	37	38
DISTANZE PROGRESSIVE	0+000	0+010	0+020	0+030	0+040	0+050	0+060	0+070	0+080	0+090	0+100	0+110	0+120	0+130	0+140	0+150	0+160	0+170	0+180	0+190	0+200	0+210	0+220	0+230	0+240	0+250	0+260	0+270	0+280	0+290	0+300	0+310	0+320	0+330	0+340	0+350	0+360	0+370
QUOTE TERRENO	200.00	200.10	200.24	200.55	201.01	201.61	202.34	202.65	203.44	204.51	205.41	206.04	206.56	207.14	207.69	208.24	208.78	209.31	209.56	210.13	210.69	211.24	211.80	212.32	212.82	213.40	213.95	214.41	214.84	215.04	215.03	214.63	213.68	212.65	211.19	209.64	208.11	206.37



NUMERO SEZIONE	1	2	3	4	5	6	7
DISTANZE PROGRESSIVE	0+000	0+010	0+020	0+030	0+040	0+050	0+056
QUOTE TERRENO	200.07	199.89	199.77	199.64	199.55	199.68	200.01

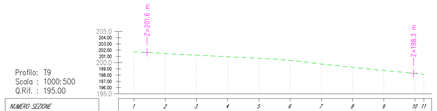

NUMERO SEZIONE	1	2	3	4	5	6	7	8	9	10	11
DISTANZE PROGRESSIVE	0+000	0+010	0+020	0+030	0+040	0+050	0+060	0+070	0+080	0+090	0+093
QUOTE TERRENO	201.72	201.46	201.18	200.84	200.70	200.25	199.78	199.25	198.74	198.28	198.11

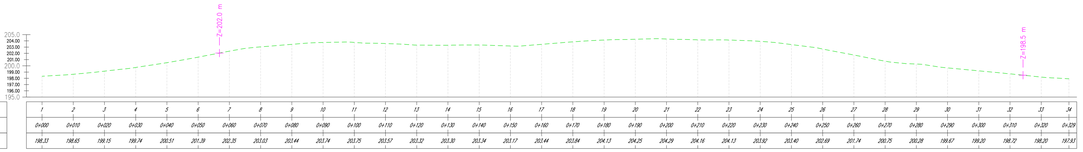

NUMERO SEZIONE	1	2	3	4	5	6	7	8	9	10	11	12	13	14	15	16	17	18	19	20	21	22	23	24	25	26	27	28	29	30	31	32	33	34
DISTANZE PROGRESSIVE	0+000	0+010	0+020	0+030	0+040	0+050	0+060	0+070	0+080	0+090	0+100	0+110	0+120	0+130	0+140	0+150	0+160	0+170	0+180	0+190	0+200	0+210	0+220	0+230	0+240	0+250	0+260	0+270	0+280	0+290	0+300	0+310	0+320	0+329
QUOTE TERRENO	198.33	198.65	199.15	199.74	200.51	201.39	202.25	203.03	203.44	203.74	203.75	203.57	203.32	203.30	203.34	203.17	203.44	203.84	204.13	204.25	204.29	204.16	204.13	203.87	203.40	202.69	201.74	200.75	200.28	199.67	199.30	198.72	198.20	197.61

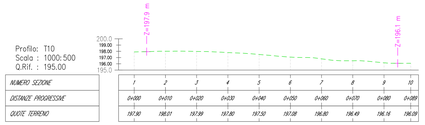

NUMERO SEZIONE	1	2	3	4	5	6	7	8	9	10
DISTANZE PROGRESSIVE	0+000	0+010	0+020	0+030	0+040	0+050	0+060	0+070	0+080	0+089
QUOTE TERRENO	197.90	198.01	197.99	197.80	197.50	197.08	196.80	196.49	196.16	196.09

REGIONE LAZIO · Città metropolitana di Roma Capitale · PROVINCIA DI FROSINONE · Comune di Gavignano · Comune di Paliano · Comune di Anagni

Committente:

GRUPOTEC SOLAR ITALIA 15 SRL

Via Statuto, 15 - 20121 Milano - Italy
pec: gruppotecsolaritalia15srl@legalmail.it

PROCEDIMENTO VIA NAZIONALE
ai sensi degli artt. 23-24-25 del D.Lgs. 152/06 e s.m.i.

Denominazione progetto:

REALIZZAZIONE IMPIANTO AGRIVOLTAICO "GAVIGNANO"

Potenza nominale complessiva = 16.428,75 kWp



Sito in:

COMUNI DI GAVIGNANO (RM), PALIANO (FR) E ANAGNI (FR)

Titolo elaborato:

Profili topografici trasversali

Elaborato n. **VIA6c** Scala 1:1000 - 1:500

Responsabile Coordinamento e revisione progetto : dott. for. Edoardo Pio Iurato

TIMBRI E FIRME

Progettist : dott. for. Ivan Bevilacqua

Collaboratori : -
-

REV.	REDAZIONE	CONTROLLO	APPROVAZIONE	DATA
00	dott. for. Ivan Bevilacqua	dott. for. Edoardo Pio Iurato	dott. for. Maurizio Pierset	13/12/2021
01	dott. for. Ivan Bevilacqua	dott. for. Edoardo Pio Iurato	dott. for. Maurizio Pierset	09/12/2022
02				

FIRMA/TIMBRO COMMITTENTE

FLYREN

Flyren Development S.r.l.
Loc. Pian Sarvale 31 - 12013 Limone (CN)
tel. 011 9120875 - fax 011 9107928
mail: info@flyren.it
web: www.flyren.it
C.F. / P. IVA n. 02600280016