

Particolare A

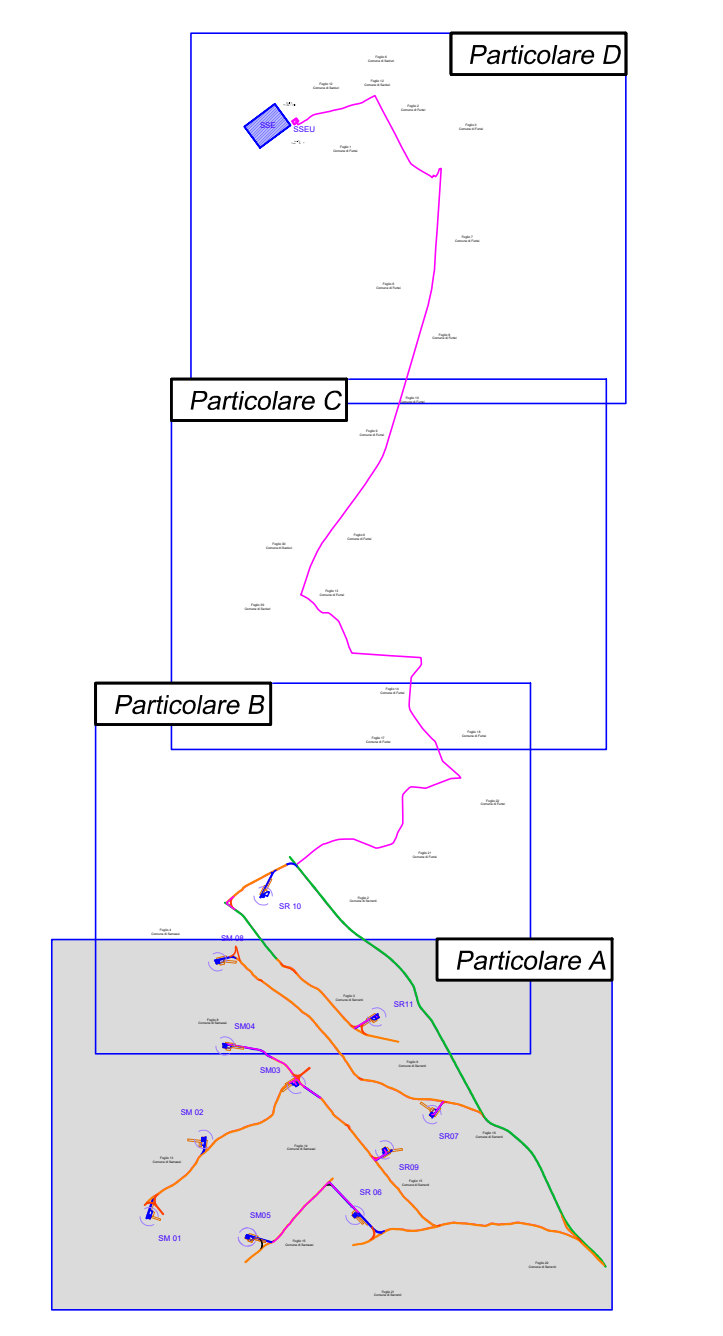
Localizzazione Geografica Impianto



Legenda

- Limite di foglio catastale
- Aerogeneratore: Fondazione, Piazzola definitiva, Sorvolo
- Piazzola temporanea
- Area di scavo
- Area di riporto
- Caviodotto MT
- Sottostazione Elettrica Utente
- Ipotesi di connessione in fase di definizione tra ente gestore rete e società capofila
- Nuova viabilità
- Viabilità esistente
- Viabilità esistente da adeguare
- Adeguamenti temporanei alla viabilità
- P.le in asservimento
- xxx P.le in asservimento
- Raggio = Diametro Rotore 162m
- Limite di Tanca
- P.le oltre il limite di Tanca (DGR 3/17)

Quadro di unione



REGIONE SARDEGNA
Provincia del Medio Campidano (VS)

COMUNI DI SAMASSI E SERRENTI



Z	EMISSIONE PER INTERAZIONE MTE	11/11/20	GIULIA M.	FURIO C.	MARCO A.
F	EMISSIONE PER ENTI ESTERNI	01/10/21	ANEX	FURIO C.	MARCO A.
D	EMISSIONE PER COMMENTI	07/07/21	ANEX	FURIO C.	MARCO A.
REV.	DESCRIZIONE	DATA	REDATTO	CONTROL.	APPROV.

Comittente:
SORGENIA RENEWABLES S.R.L.

Sede legale in Via Angeli Assolombardi, 4, 20148, Milano (MI)
Partita IVA: 0200000096 - PEC: sorgenia.renewables@protonmail.it
Società di Progettazione:



Progetto:
PARCO EOLICO DI "SAMASSI - SERRENTI"

Tavola:
INQUADRAMENTO IMPIANTO EOLICO SU CATASTALE: PARTICOLARE A

Scale:
1:4.000 (1cm=40m)

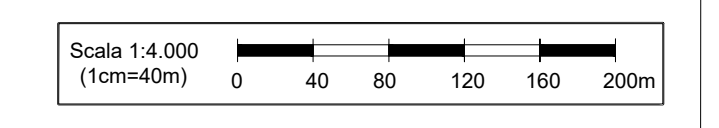
Nome DIS/PTILE:
C20010505-P0-PL-05-02

Altezza:
1/4

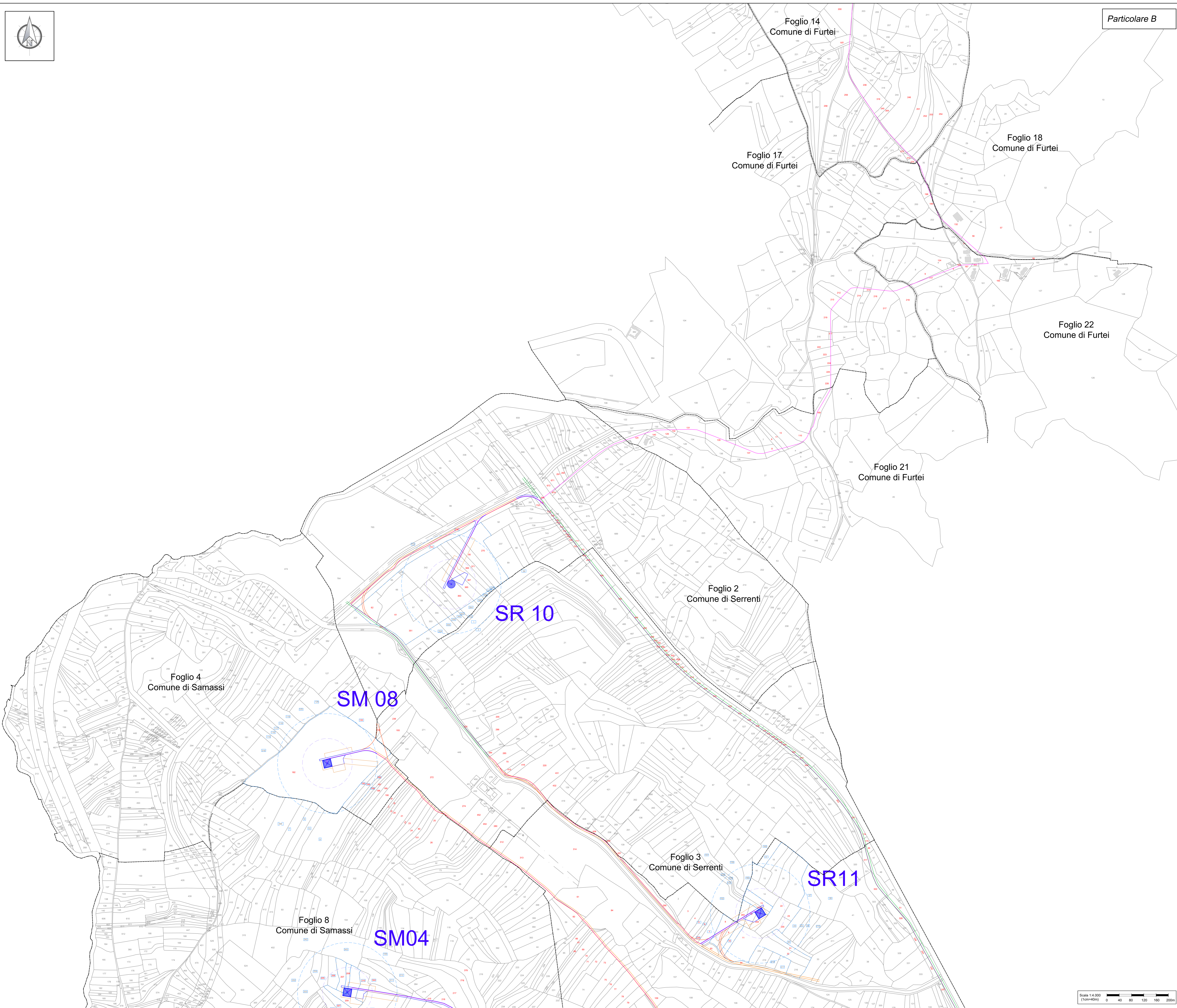
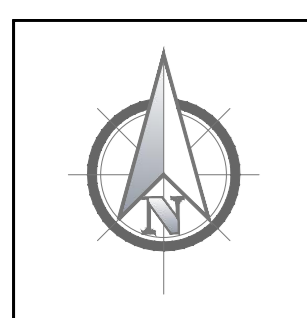
Fase:
AD+

Stato:
DEFINITIVO

Autore:
Dott. Ing. Cesare Furno
Ordine degli Ingegneri della Provincia di Cagliari n° 6130 sez. A



Foglio 21



Particolare B

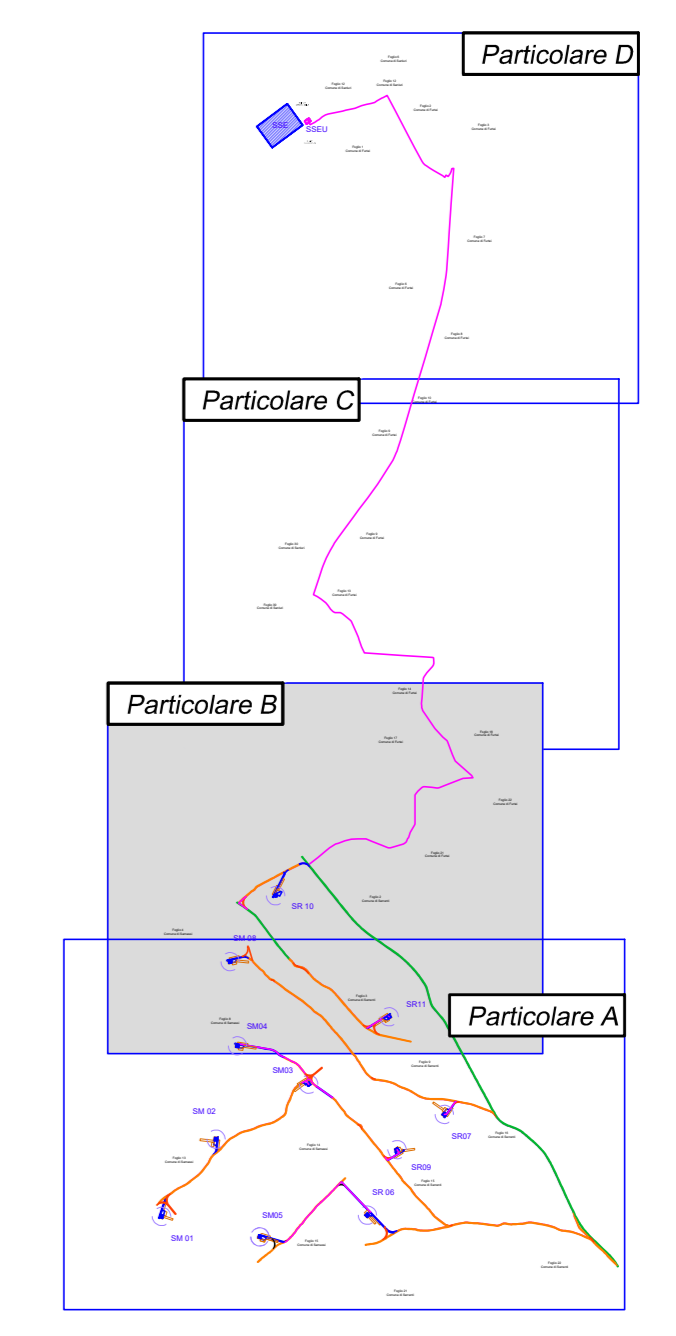
Localizzazione Geografica Impianto



Legenda

- Limite di foglio catastale
- Aerogeneratore: Fondazione, Piazzola definitiva, Sorvolo
- ▭ Piazzola temporanea
- ▭ Area di scavo
- ▭ Area di riporto
- ▭ Caviddotto MT
- ▭ Sottostazione Elettrica Utente
- ▭ Ipotesi di connessione in fase di definizione tra ente gestore rete e società capofila
- ▭ Nuova viabilità
- ▭ Viabilità esistente
- ▭ Viabilità esistente da adeguare
- ▭ Adeguamenti temporanei alla viabilità
- ▭ P.lie in asservimento
- Raggio = Diametro Rotore 162m
- ▭ Limite di Tanca
- ▭ P.lie oltre il limite di Tanca (DGR 3/17)

Quadro di unione



REGIONE SARDEGNA Provincia del Medio Campidano (VS)

COMUNI DI SAMASSI E SERRENTI



2	EMISSIONE PER INTEGRAZIONE MTE	11/11/22	ORVOLA M.	FURNO C.	NASTASI A.
1	EMISSIONE PER ENTI ESTERNI	01/10/21	ANTEX	FURNO C.	NASTASI A.
0	EMISSIONE PER COMMENTI	07/07/21	ANTEX	FURNO C.	NASTASI A.
REV.	DESCRIZIONE	DATA	REDATTO	CONTROL.	APPROV.

Comititante:
SORGENTIA RENEWABLES S.R.L.
 Sede legale in Via Agost. Assessoro, 4, 20148, Milano (MI)
 Partita IVA: 10300050969 - PEC: sorgentia.renewables@regioni.it
 Società di Progettazione:

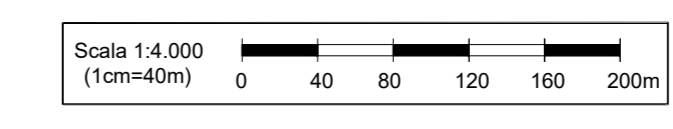
Antex group
 Via Jonica, 16 - Loc. Belvedere - 96100 Siracusa (SR) Tel. 0931.1663459
 web: www.antexgroup.it e-mail: info@antexgroup.it
 Progetto: **PARCO EOLICO DI "SAMASSI - SERRENTI"**

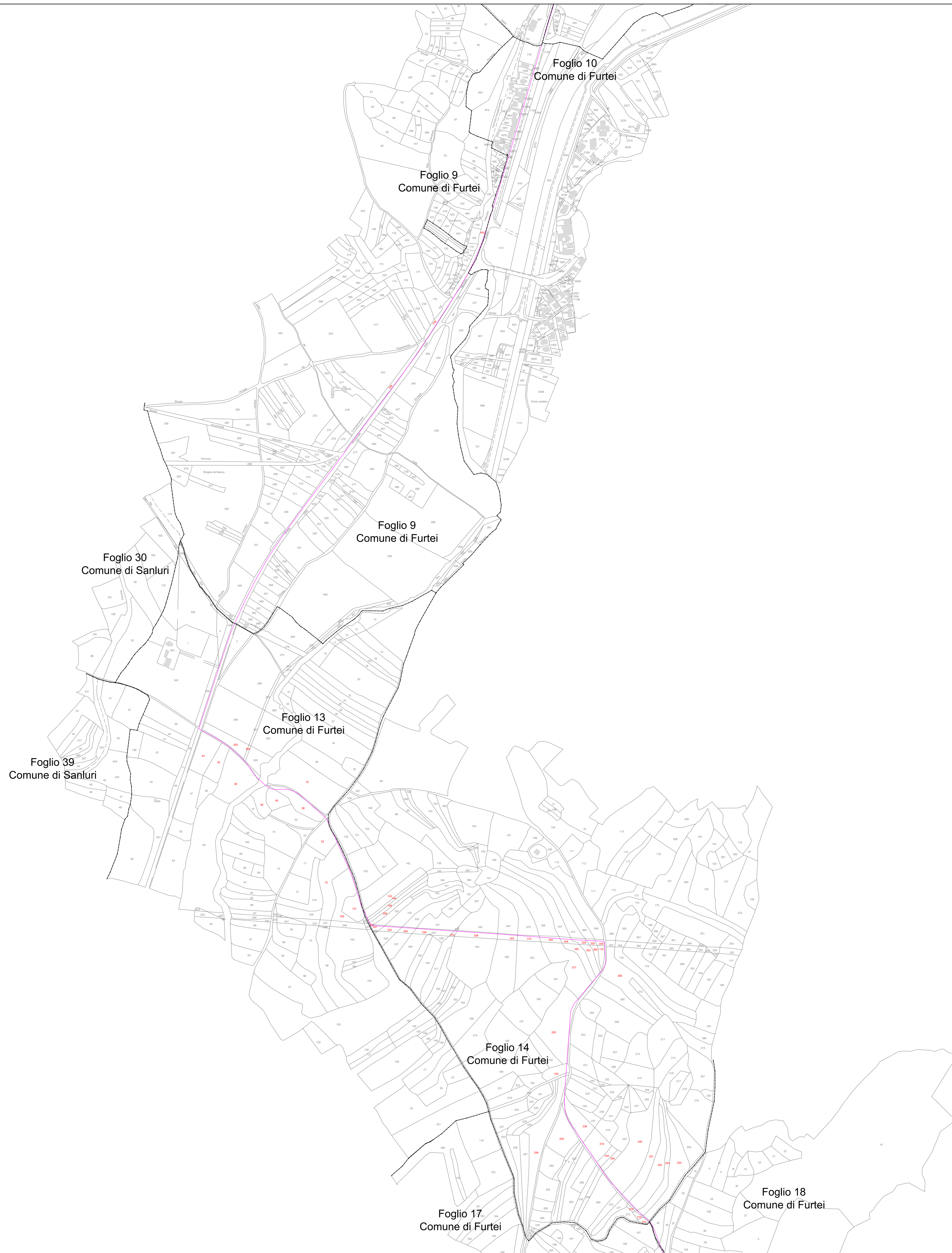
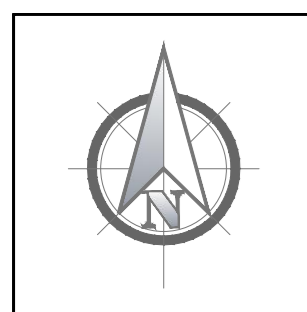
Tecnico:
Dot. Ing. Cesare Fumo
 Ordine degli Ingegneri della Provincia di Cagliari n° 6130/ISS/A

INQUADRAMENTO IMPIANTO EOLICO SU CATASTALE: PARTICOLARE B

Scala: 1:14.000 Nome DS/FILE: C20010505-PD-PI-05-02 Alzeppi: 2/4 Formato: A0 Livello: **DEFINITIVO**

Il presente documento è di proprietà della ANTEX GROUP s.r.l.
 È vietata la riproduzione e l'uso in qualsiasi forma e per qualsiasi scopo senza il permesso scritto dalla società.
 Per società: ANTEX GROUP s.r.l. - Via Jonica, 16 - Loc. Belvedere - 96100 Siracusa (SR) - Tel. 0931.1663459 - web: www.antexgroup.it - e-mail: info@antexgroup.it





Particolare C

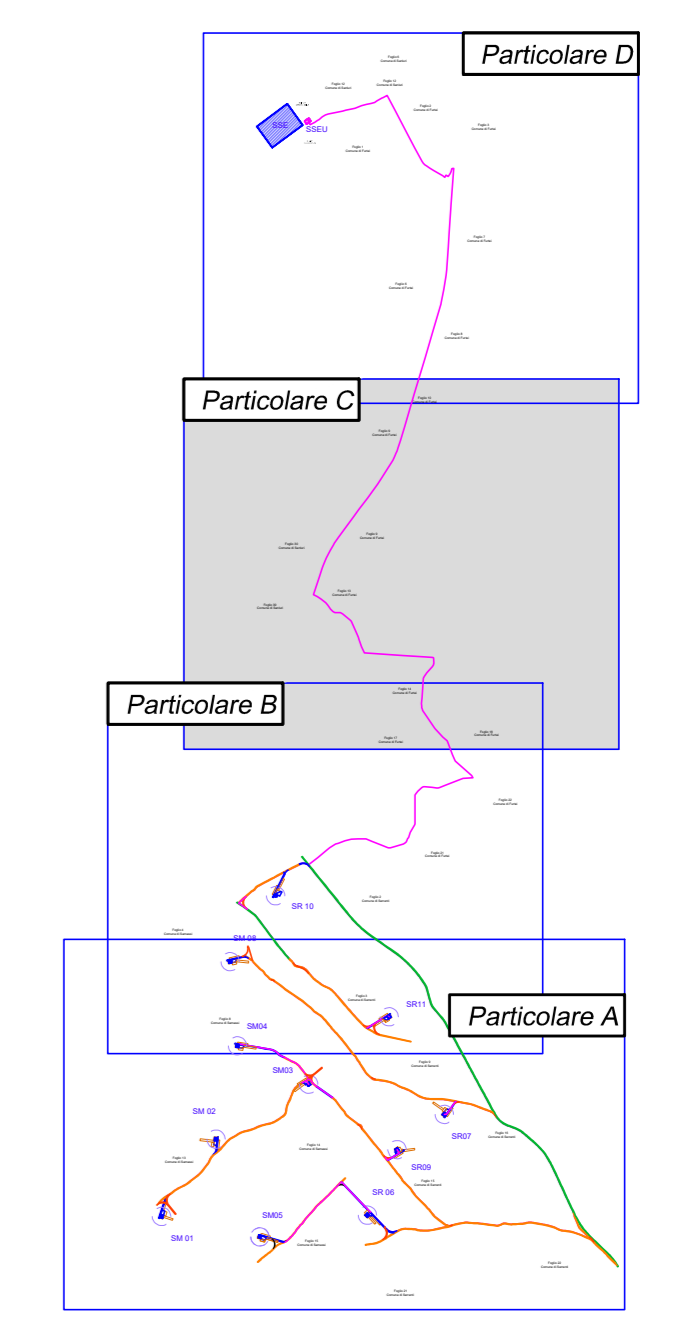
Localizzazione Geografica Impianto



Legenda

- Limite di foglio catastale
- Aerogeneratore: Fondazione, Piazzola definitiva, Sorvolo
- Piazzola temporanea
- Area di scavo
- Area di riporto
- Caviddotto MT
- Sottostazione Elettrica Utente
- Ipotesi di connessione in fase di definizione tra ente gestore rete e società capofila
- Nuova viabilità
- Viabilità esistente
- Viabilità esistente da adeguare
- Adeguamenti temporanei alla viabilità
- P.lie in asservimento
- Raggio = Diametro Rotore 162m
- Limite di Tanca
- P.lie oltre il limite di Tanca (DGR 3/17)

Quadro di unione



REGIONE SARDEGNA
Provincia del Medio Campidano (VS)

COMUNI DI SAMASSI E SERRENTI



2	EMISSIONE PER INTEGRAZIONE MTE	11/11/22	ORIVOLA M.	FURNO C.	NASTASI A.
1	EMISSIONE PER ENTI ESTERNI	01/10/21	ANTEX	FURNO C.	NASTASI A.
0	EMISSIONE PER COMMENTI	07/07/21	ANTEX	FURNO C.	NASTASI A.
REV.	DESCRIZIONE	DATA	REDATTO	CONTROL.	APPROV.

Committente:
SORGENTIA RENEWABLES S.R.L.

Sede legale in Via Agostino Alessandrò, 4, 20148, Milano (MI)
Partita IVA: 10300050969 - PEC: sorgentia.renewables@rogemil.it

Progetto:
PARCO EOLICO DI "SAMASSI - SERRENTI"

Scopo:
INQUADRAMENTO IMPIANTO EOLICO SU CATASTALE: PARTICOLARE C

Scale:
14.000

Nome DS/FILE:
C20010505-PD-PI-05-02

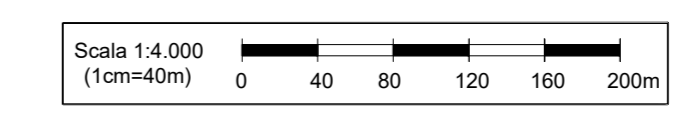
Allegati:
3/4

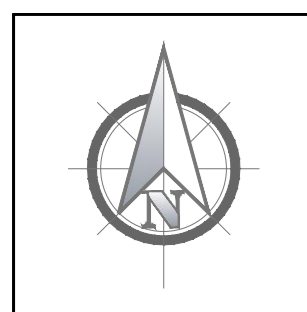
Fase:
A0

Libro:
DEFINITIVO

Dot. Ing. Cesare Fumo
Ordine degli Ingegneri della Provincia di Cagliari n° 6130/ISS/A

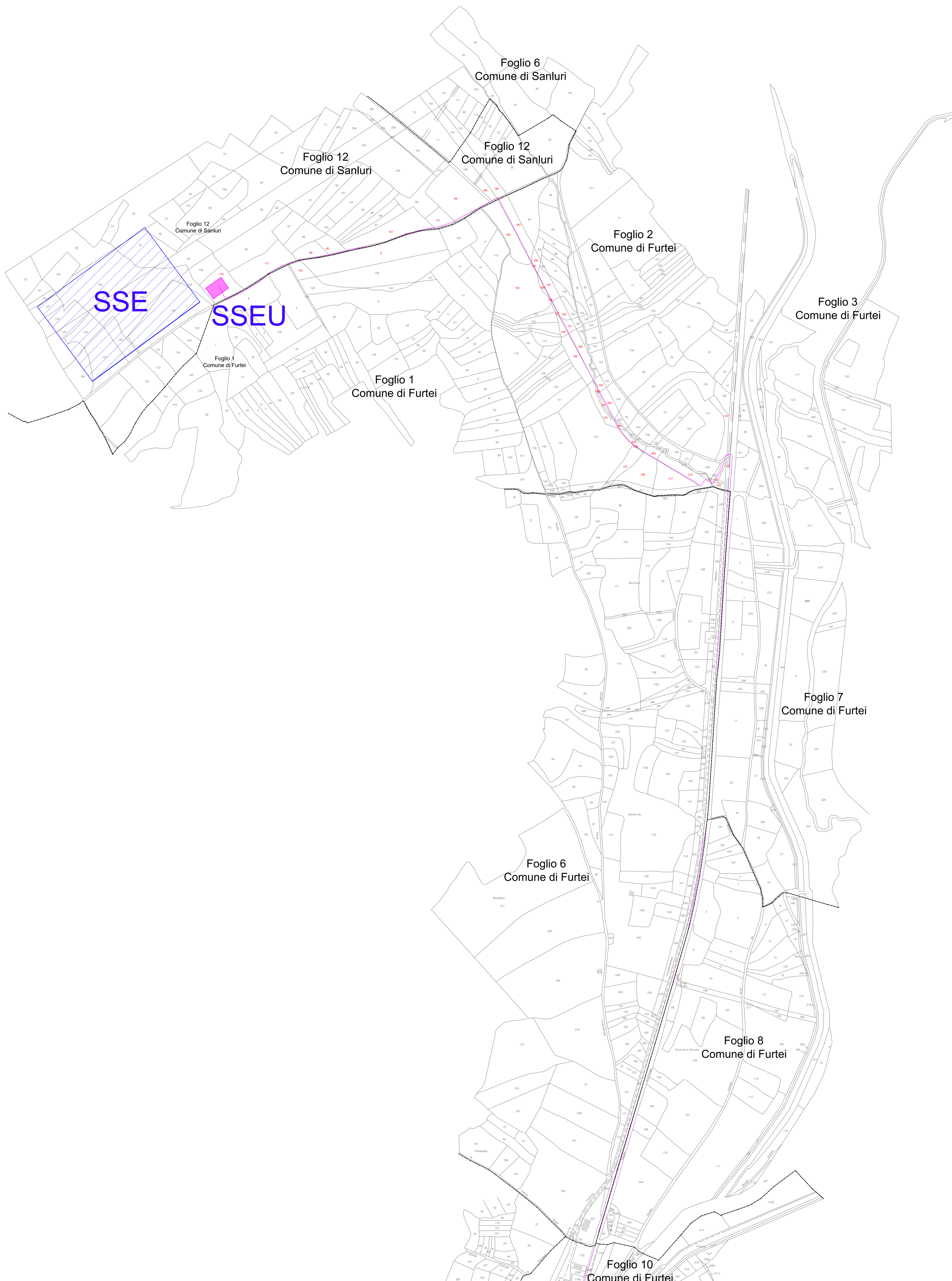
Il presente documento è di proprietà della ANTEX GROUP srl.
E' vietata la riproduzione o l'uso non autorizzato senza permesso scritto dalla società.
Tutti i diritti sono riservati e protetti da legge.





Particolare D

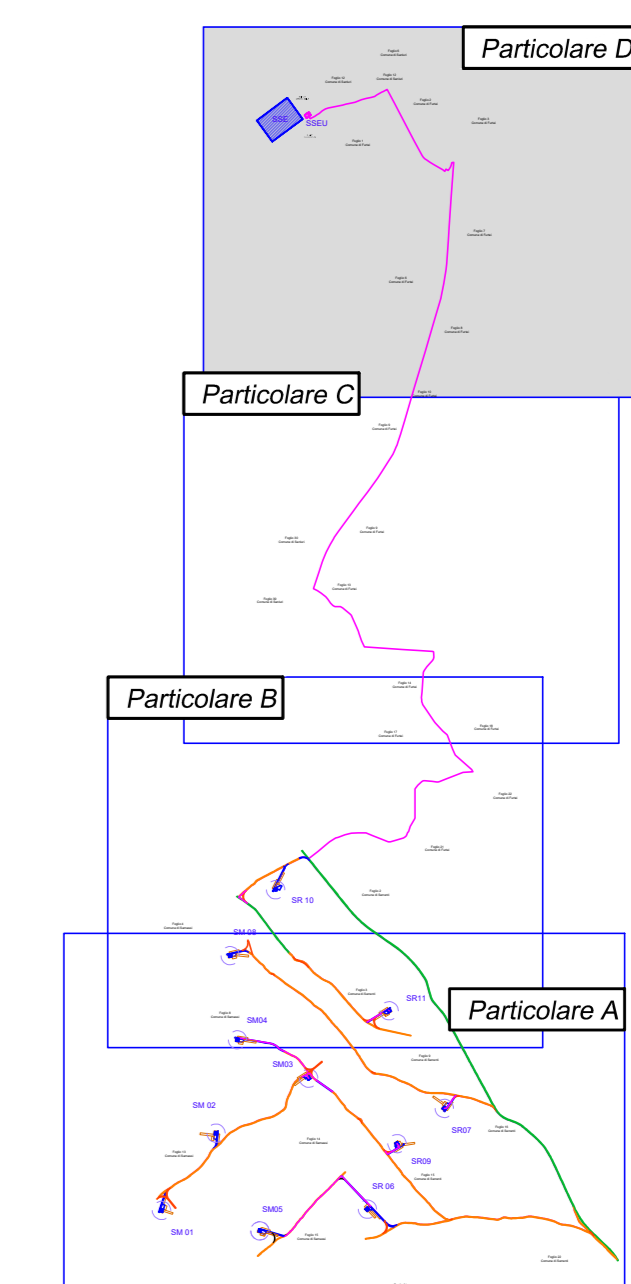
Localizzazione Geografica Impianto



Legenda

- Limite di foglio catastale
- Aerogeneratore: Fondazione, Piazzola definitiva, Sorvolo
- Piazzola temporanea
- Area di scavo
- Area di riporto
- Caviddotto MT
- Sottostazione Elettrica Utente
- Ipotesi di connessione in fase di definizione tra ente gestore rete e società capofila
- Nuova viabilità
- Viabilità esistente
- Viabilità esistente da adeguare
- Adeguamenti temporanei alla viabilità
- P.le in asservimento
- Raggio = Diametro Rotore 162m
- Limite di Tanca
- P.le oltre il limite di Tanca (DGR 3/17)

Quadro di unione



REGIONE SARDEGNA
Provincia del Medio Campidano (VS)

COMUNI DI SAMASSI E SERRENTI



2	EMISSIONE PER INTEGRAZIONE MTE	11/11/22	ORVOLA M.	FURNO C.	NASTASI A.
1	EMISSIONE PER ENTI ESTERNI	01/10/21	ANTEX	FURNO C.	NASTASI A.
0	EMISSIONE PER COMMENTI	07/07/21	ANTEX	FURNO C.	NASTASI A.
REV.	DESCRIZIONE	DATA	REDATTO	CONTROL.	APPROV.

Committente:
SORGENTIA RENEWABLES S.R.L.

Sede legale in Via Agostino Alessandrò, 4, 20148, Milano (MI)
Partita IVA: 10300050965 - PEC: sorgentia.renewables@regcom.it

Gruppo di Progettazione:
Antex group

Progetto:
PARCO EOLICO DI "SAMASSI - SERRENTI"

Tavolo:
INQUADRAMENTO IMPIANTO EOLICO SU CATASTALE: PARTICOLARE D

Scale:
14.000

Nome DS/FILE: C20010505-PD-PI-05-02

Allegato: 4/4

Fase: A0

Libro: **DEFINITIVO**

Dot. Ing. Cesare Fumo
Ordine degli Ingegneri della Provincia di Catania n° 6130/ISE/A

Il presente documento è di proprietà della ANTEX GROUP s.r.l.
E' vietata la riproduzione e l'uso in terzi senza il permesso scritto dalla società.
Tutti i diritti sono riservati e protetti da legge.

