



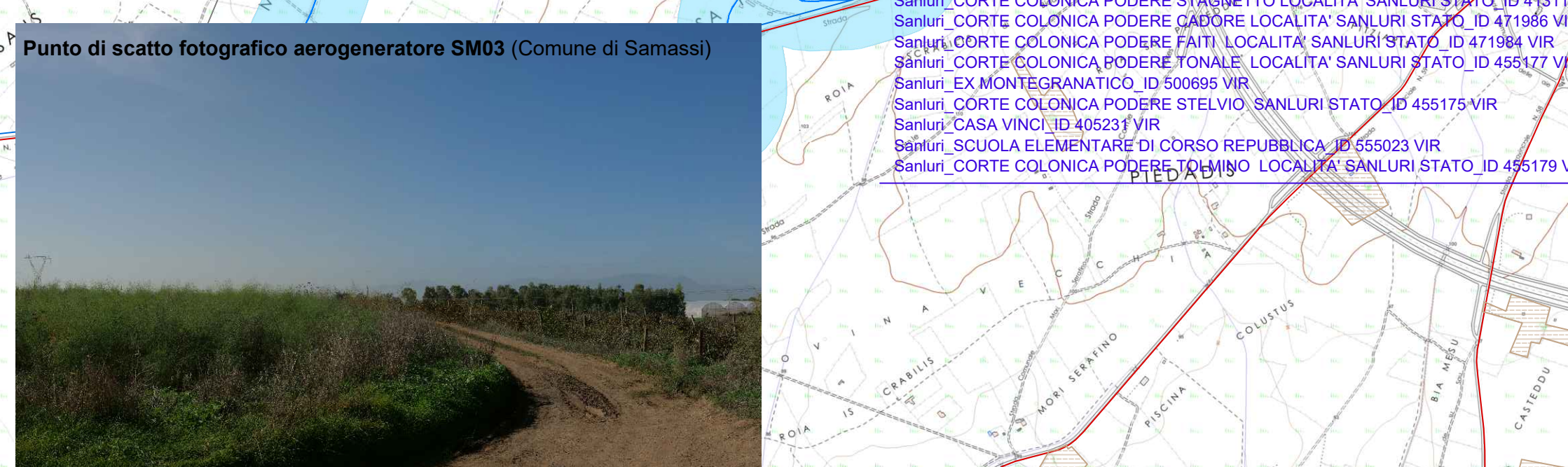
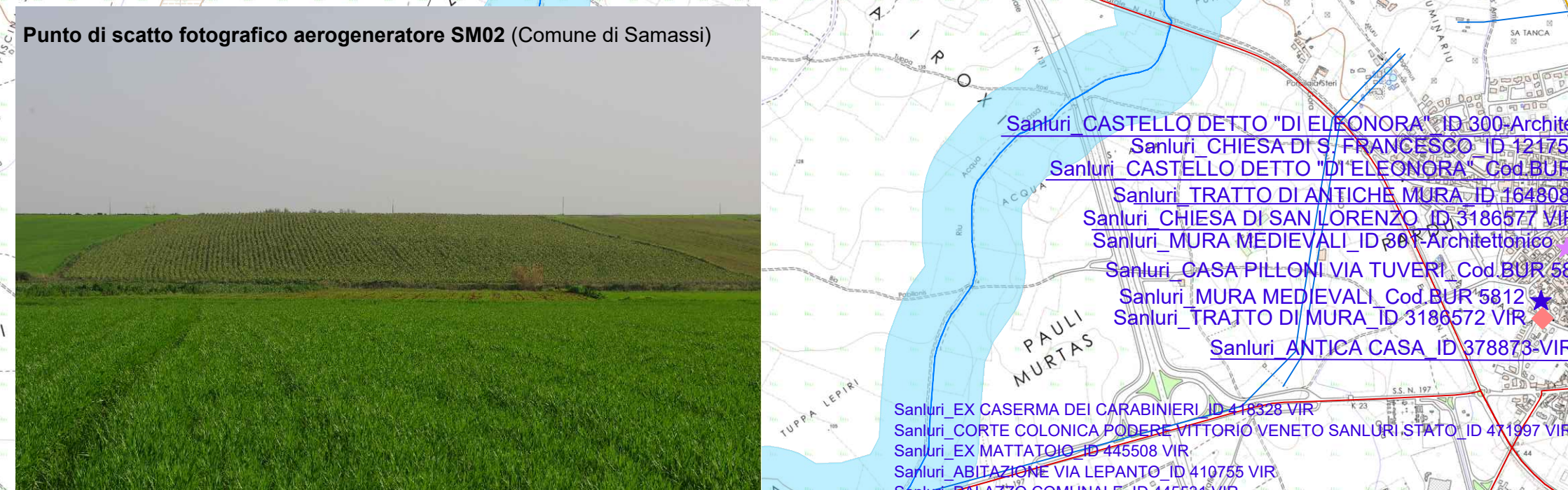
Analisi del paesaggio dell'area di impianto

L'area di impianto, oltre alle proposte ubicazioni di n.11 aerogeneratori interessa i territori comunali di Samassi e Serrenti; appartenenti entrambi alla Provincia del Medio Campidano, ed è circoscritta dalla S.S.293 di Caba, dalla S.S. 131 Carlo Felice/E25 e dalla S.P.5.

Monte di cavaliere MT e la S.NEI, interessano i territori di Furtei e Sanluri. L'area è dedicata alla produzione di orticole (il carciofo, in particolare) e alle colture da seminativo. In misura minore si pratica anche l'allevamento. L'orografia e la giacitura quasi del tutto pianeggiante hanno consentito uno sviluppo di terreni (o pedologie) con fertilità elevata. Le colture arboree hanno subito da tempo limitate, così come la coltivazione, che nel caso specifico di comuni coinvolti nel progetto, risulta pressoché nulla. L'areale considerato si presenta comunque piuttosto omogeneo, difatti i comuni presentano caratteristiche simili in termini di percentuale delle varie colture sulla SAU.

Le nuove realizzazioni occupano uno spazio specifico (e finalizzato) pari a 318.10 mq. Inoltre, l'area di impianto è caratterizzata principalmente dalla presenza di linee elettriche e da viabilità principale (Strade Statali e Strade Provinciali) e secondaria.

Di seguito si riportano alcuni scatti fotografici rappresentativi, effettuati dai punti n°1 e previsti l'installazione di alcuni aerogeneratori, ante e retrospettive lo stato dei luoghi.



Localizzazione Geografica Impianto



Legenda: Symbols for municipal boundaries, potential impact area, wind farm locations, roads, and power lines.

Repertorio del mosaico 2017: Lists various cultural heritage sites like museums, libraries, and archaeological remains.

LEGGENDA VINCOLI: Details various environmental and landscape constraints, including protected areas and water bodies.

LEGGENDA INFRASTRUTTURE: Details infrastructure elements like roads, railways, and water supply networks.

Note in legenda: Clarifications regarding the map's scale and the status of certain areas.

REGIONE SARDEGNA Provincia del Medio Campidano (VS)



Table with 5 columns: EMISSIONE PER INTERAZIONI MTE, EMISSIONE PER ENTI ESTERNI, EMISSIONE PER COMMENTI, DESCRIZIONE, DATA, REDDITO, CONTROLLO, APPROVATO.

Project information including the company name (SORGENIA RENEWABLES S.R.L.), project name (PARCO EOLICO DI "SAMASSI - SERRENTI"), and technical details like scale and date.