

Idea progettuale, modello insediativo e coordinamento generale: AG Advisory S.r.l.

Paesaggio e supervisione generale: CRETA S.r.l.

Elaborazioni grafiche: Eclettico Design

Assistenza legale: Studio Legale Sticchi Damiani

Progettisti:

Responsabili VIA: CRETA S.r.l.

Arch. Sandra Vecchietti  
Arch. Filippo Boschi  
Arch. Anna Trazzi  
Arch. Giulia Bortolotto  
Arch. Mattia Zannoni

Contributi specialistici:

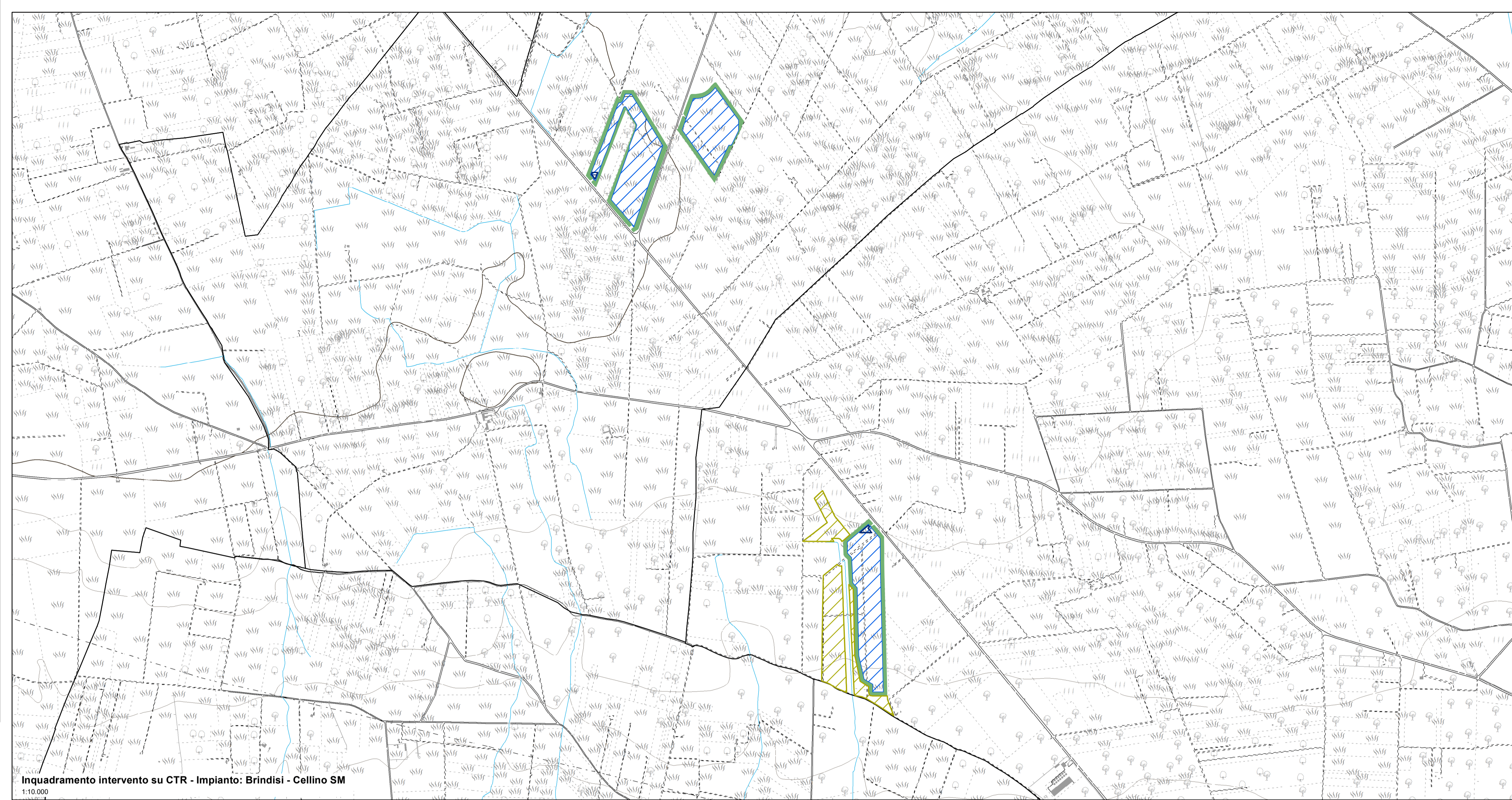
Acustica: Dott. Gabriele Totaro  
Agronomia: Dott. Agr. Barnaba Marinosi  
Agronomia: Dott. Agr. Giuseppe Palladino  
Archeologia: Dott.ssa Caterina Polito  
Archeologia: Dott.ssa Michela Rugge  
Asseverazione PEF: Omnia Fiduciaria S.r.l.  
Fauna: Dott. Giacomo Marzano  
Geologia: Geol. Pietro Pepe  
Idraulica: Ing. Luigi Fanelli  
Piano Economico Finanziario: Dott. Marco Marincola  
Vegetazione e microclima: Dott. Leonardo Beccarisi

Cartella	VIA_3/	Identificatore:	<b>Inquadramento intervento su CTR</b>
Sotocartella	SIA/	SIAND01	
Descrizione: Tavola di inquadramento dell'intervento su CTR			
Nome del file:		Tipologia	Scala
SIAND01.pdf		Elaborato grafico	1:20.000 / 1:10.000

Autori elaborato: Arch. Sandra Vecchietti

Rev.	Data	Descrizione
00	01/02/22	Prima emissione
01		
02		

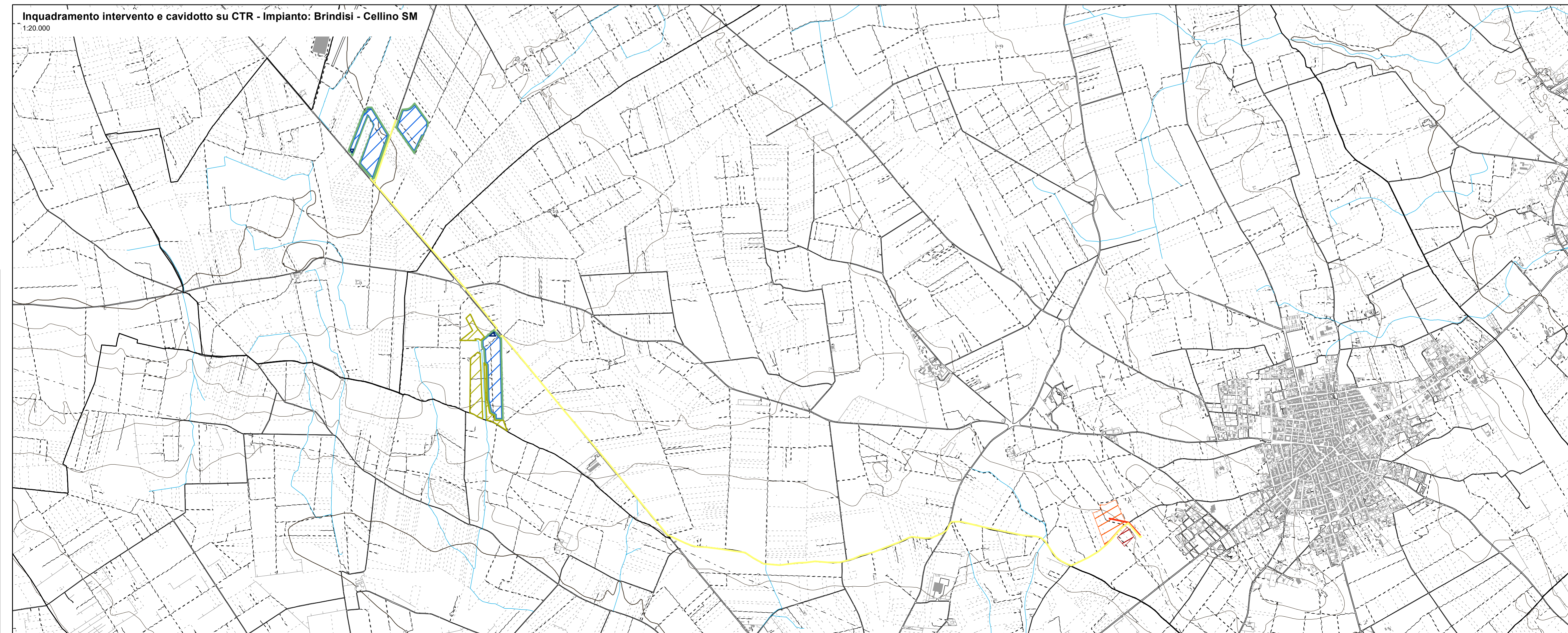
Spazio riservato agli Enti:



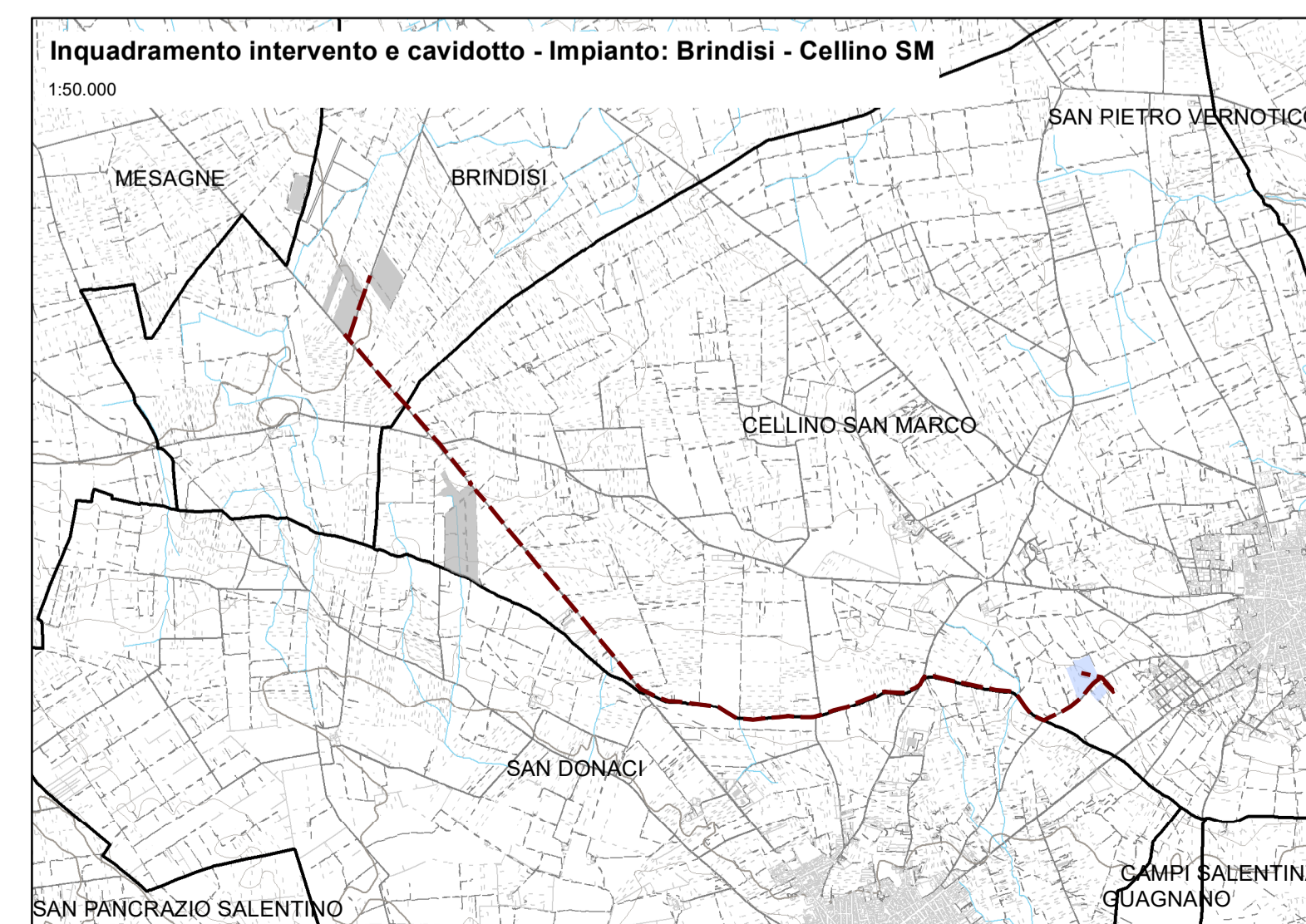
**Inquadramento intervento su CTR - Impianto: Brindisi - Cellino SM**  
1:10.000

**Legenda**

- Area impianto agrivoltaico
- Area azienda agricola
- Fasce di mitigazione
- Area dedicata a colture diverse dall'olivo
- Stazione elettrica
- Cabina primaria
- Cavidotto AT
- Cavidotto MT
- Limiti Comunali



**Inquadramento intervento e cavidotto su CTR - Impianto: Brindisi - Cellino SM**  
1:20.000



**Inquadramento intervento e cavidotto - Impianto: Brindisi - Cellino SM**  
1:50.000