

Cartella	VIA_3/	Identificatore:	<b>SIAND04</b>	<b>Inquadramento intervento su IGM</b>
----------	--------	-----------------	----------------	--

Sotocartella	SI/			
--------------	-----	--	--	--

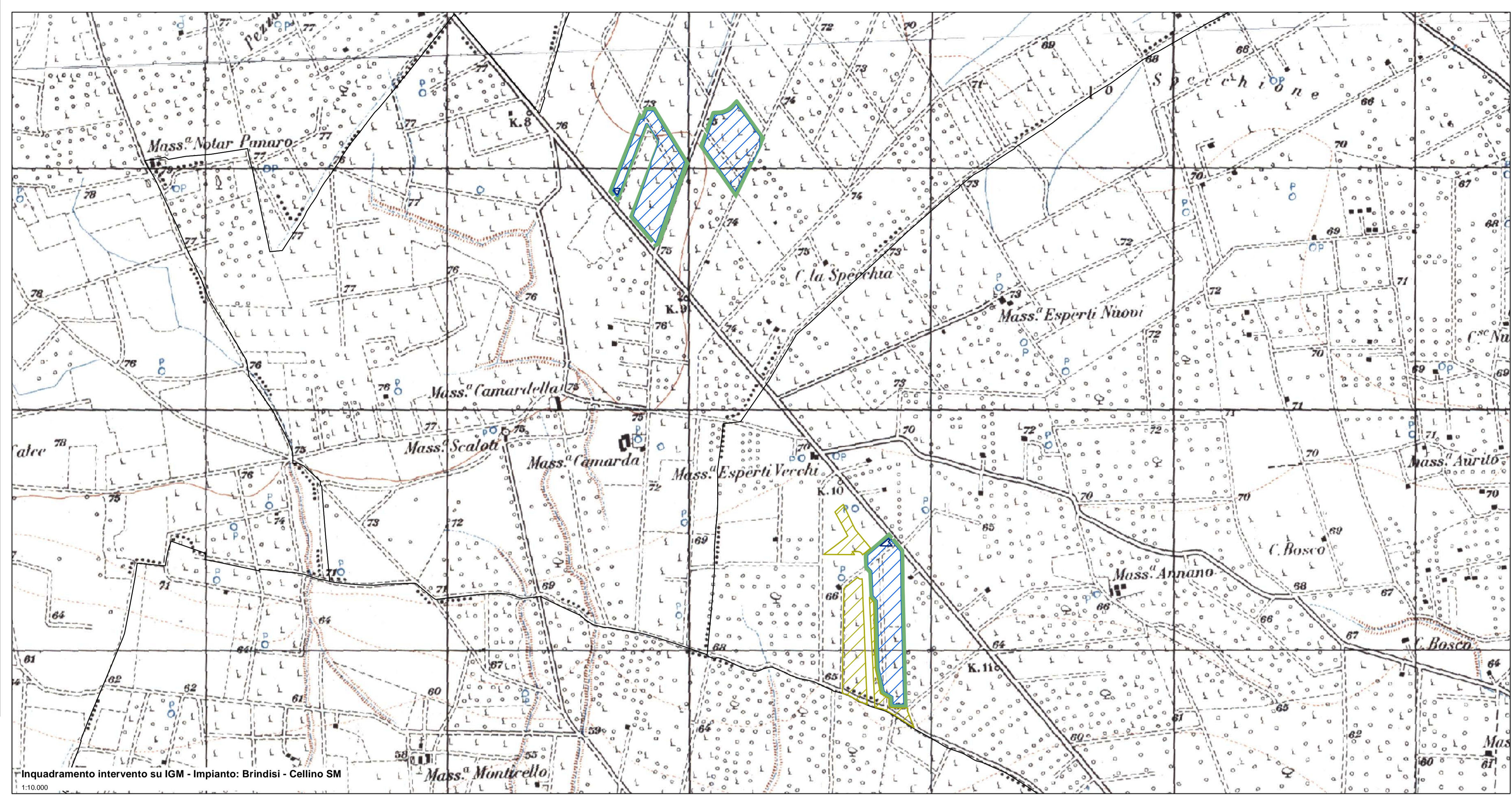
Descrizione	Tavola di inquadramento dell'intervento su IGM		
-------------	--	--	--

Nome del file:	STAIN04.pdf	Tipologia	Elaborato grafico	Scala	1:20.000 / 1:10.000
----------------	-------------	-----------	-------------------	-------	---------------------

Autori elaborato:	Arch. Sandra Vecchietti			
-------------------	-------------------------	--	--	--

Rev.	Data	Descrizione
00	01/02/22	Prima emissione
01		
02		

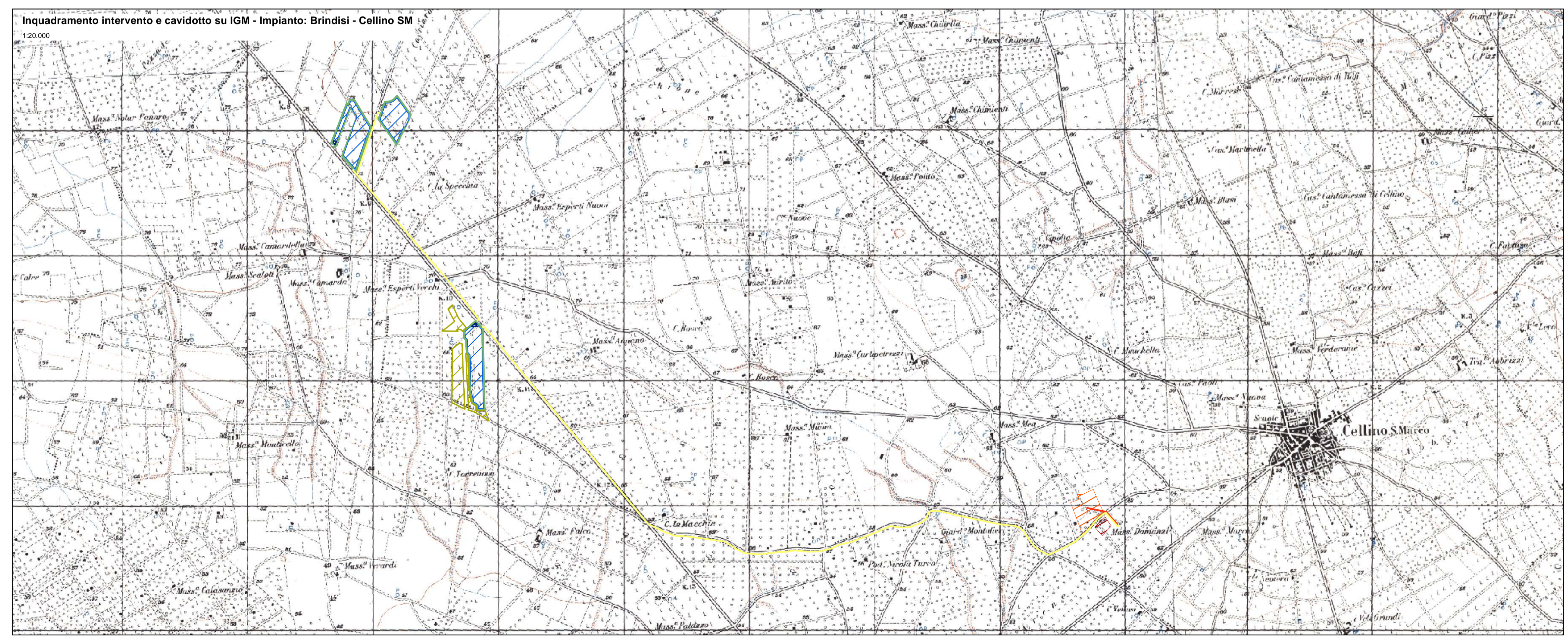
Spazio riservato agli Enti:		
-----------------------------	--	--



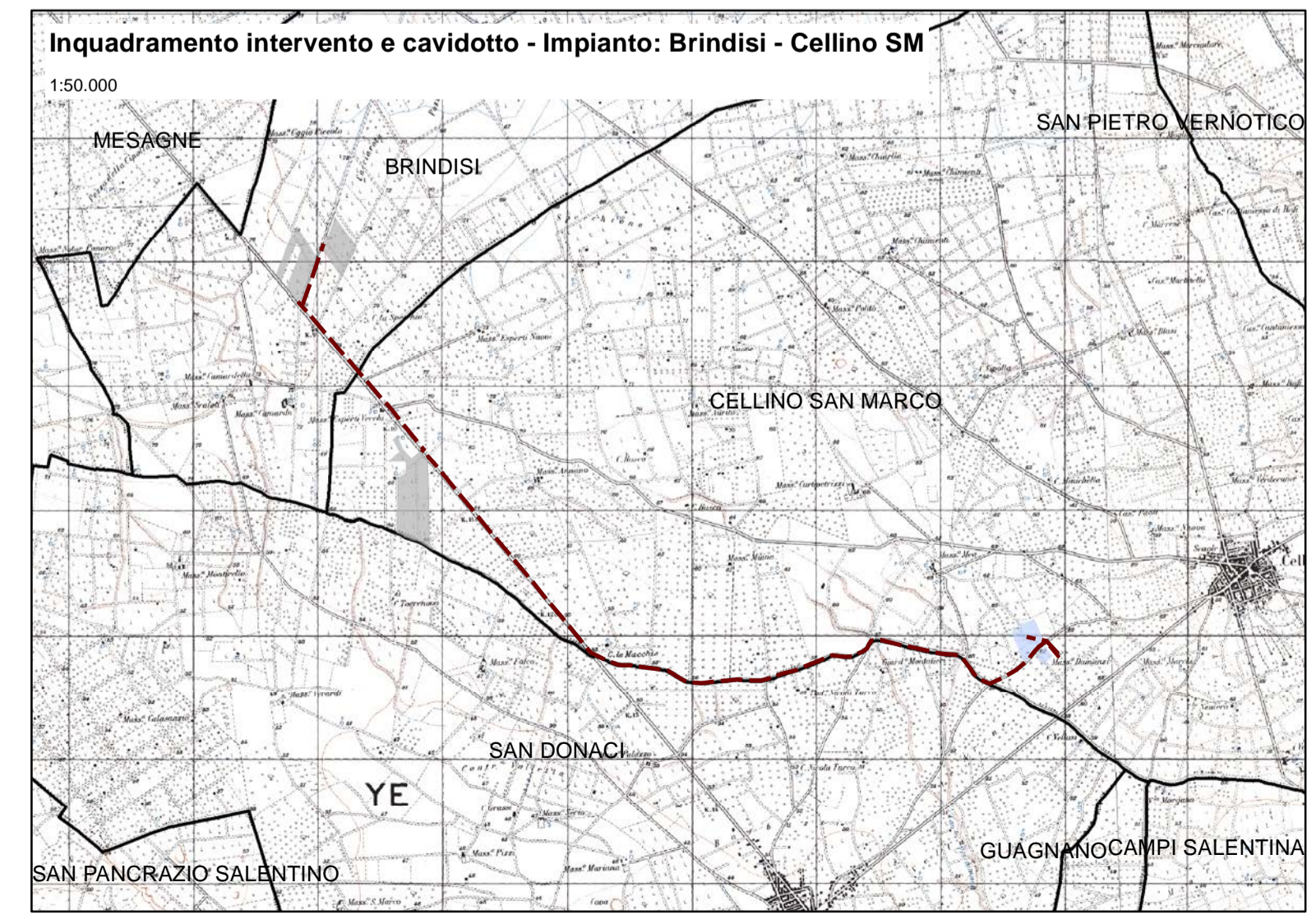
Inquadramento intervento su IGM - Impianto: Brindisi - Cellino SM  
1:10.000

**Legenda**

- Area impianto agrivoltaico
- Area azienda agricola
- Fasce di mitigazione
- Area dedicata a colture diverse dall'olivo
- Stazione elettrica
- Cabina primaria
- Cavidotto AT
- Cavidotto MT
- Limiti Comunali



Inquadramento intervento e cavidotto su IGM - Impianto: Brindisi - Cellino SM  
1:20.000



Inquadramento intervento e cavidotto - Impianto: Brindisi - Cellino SM  
1:50.000