Marseglia Società Agricola S.r.l. *(componente agricola)*
Marseglia Amaranto Energia e Sviluppo S.r.l. *(componente fotovoltaica)*

IMPIANTO AGRIVOLTAICO

SITO NEI COMUNI DI BRINDISI E CELLINO SAN MARCO
IN PROVINCIA DI BRINDISI

Valutazione di Impatto Ambientale

(artt. 23-24-25 del D.Lgs. 152/2006)

Commissione Tecnica PNRR-PNIEC

(art. 17 del D.L. 77/2021, convertito in L. 108/2021)

Prot. CIAE: DPE-0007123-P-10/08/2020

Idea progettuale, modello insediativo e coordinamento generale: **AG Advisory S.r.l.**
Paesaggio e supervisione generale: **CRETA S.r.l.**
Elaborazioni grafiche: **Eclettico Design**
Assistenza legale: **Studio Legale Sticchi Damiani**

Progettisti:
Responsabili VIA: **CRETA S.r.l.**
Arch. Sandra Vecchietti
Arch. Filippo Boschi
Arch. Anna Trazzi
Arch. Giulia Bortolotto
Arch. Mattia Zannoni

Contributi specialistici:
Acustica: **Dott. Gabriele Totaro**
Agronomia: **Dott. Agr. Barnaba Marinosci**
Agronomia: **Dott. Agr. Giuseppe Palladino**
Archeologia: **Dott.ssa Caterina Polito**
Archeologia: **Dott.ssa Michela Rugge**
Asseverazione PEF: **Omnia Fiduciaria S.r.l.**
Fauna: **Dott. Giacomo Marzano**
Geologia: **Geol. Pietro Pepe**
Idraulica: **Ing. Luigi Fanelli**
Piano Economico Finanziario: **Dott. Marco Marincola**
Vegetazione e microclima: **Dott. Leonardo Beccarisi**

Cartella **VIA_3/**
Sottocartella **SIA/**
Identificatore: **SIAIND05**

Sintesi interferenze vincoli del PPTR

Descrizione Tavola di sintesi delle interferenze con i vincoli del PPTR

Nome del file: SIAIND05.pdf
Tipologia Elaborato grafico
Scala 1:20.000 / 1:10.000

Autori elaborato: Arch. Sandra Vecchietti

Firmato digitalmente da:Sandra Vecchietti
Ruolo:Architetto
Organizzazione:ORDINE DEGLI ARCHITETTI DI BOLOGNA/80039010378
Data:22/04/2022 17:01:02

Rev.	*Data*	*Descrizione*
00	01/02/22	Prima emissione
01		
02		

Spazio riservato agli Enti:

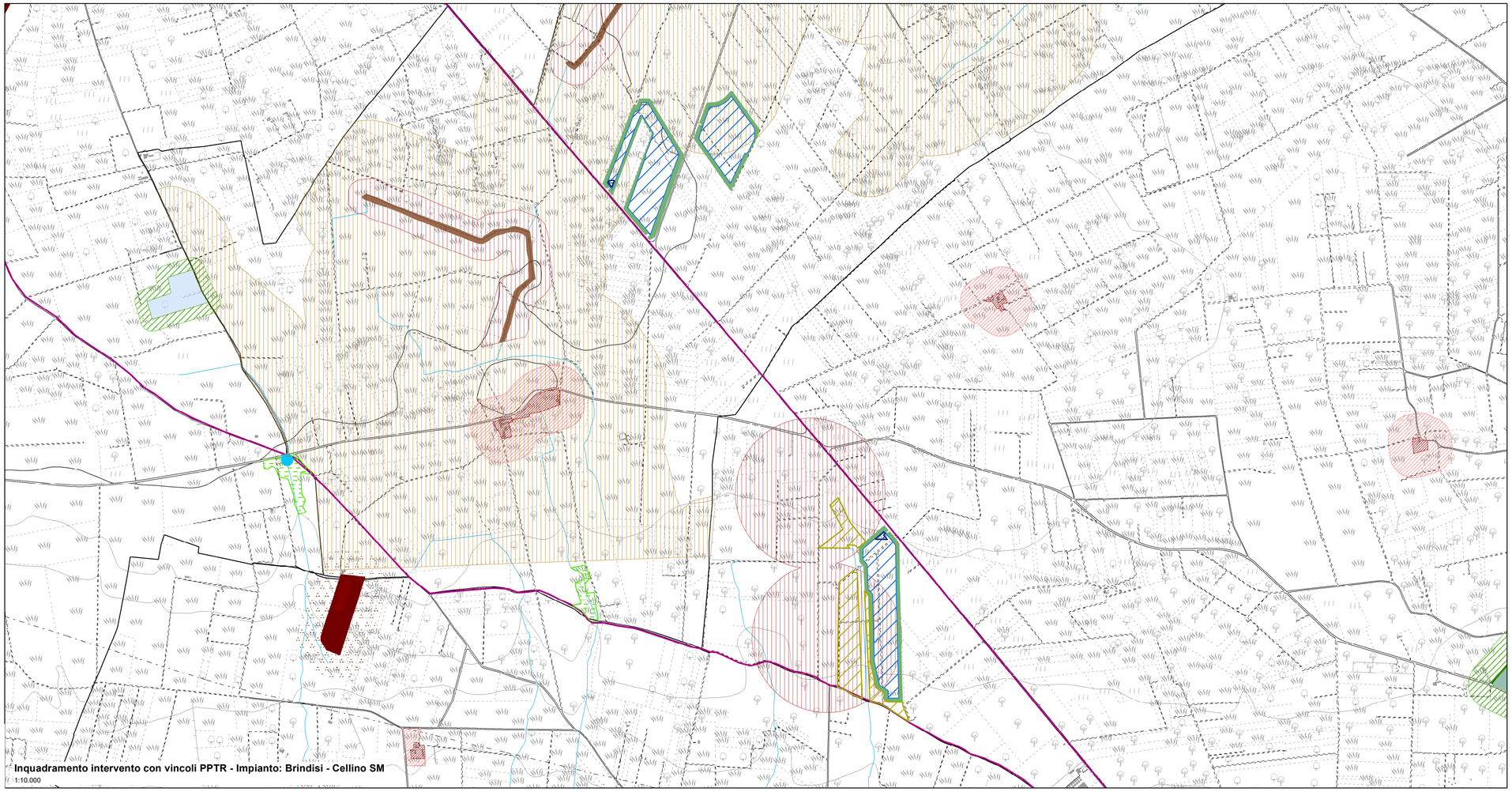

Inquadramento intervento con vincoli PPTR - Impianto: Brindisi - Cellino SM
1:10.000

Legenda

- Area impianto agrivoltaico
- Area azienda agricola
- Fasce di mitigazione
- Area dedicata a colture diverse dall'olivo
- Stazione elettrica
- Cabina primaria
- Cavidotto AT
- Cavidotto MT
- Limiti Comunali

PPTR Componenti Idrogeologiche

- Territori costieri
- Territori contermini ai laghi
- Fiumi, torrenti, corsi d'acqua iscritti negli elenchi delle acque pubbliche
- Vincolo idrogeologico

PPTR Componenti culturali

- Siti storico culturali
- Immobili e aree di notevole interesse pubblico
- Zone gravate da usi civici
- Zone gravate da usi civici validate
- Zone di interesse archeologico
- UCP area di rispetto rete dei tratturi
- Area di rispetto dei siti storico culturali
- UCP area di rispetto di zone interesse archeologico
- UCP aree a rischio archeologico
- UCP citta consolidata
- UCP paesaggi rurali
- UCP stratificazione insediativa rete dei tratturi

PPTR Componenti percettive

- Luoghi panoramici
- Strade a valenza paesaggistica
- Strade panoramiche
- Luoghi panoramici
- Strade valenza paesaggistica

P.U.T.T./p.

- Ate A
- Ate B
- Ate C
- Ate D

Fasce di intervisibilità

- Fascia di intervisibilità A
- Fascia di intervisibilità B
- Fascia di intervisibilità C

P/P I Paduli

- Interazioni con P/P - I Paduli

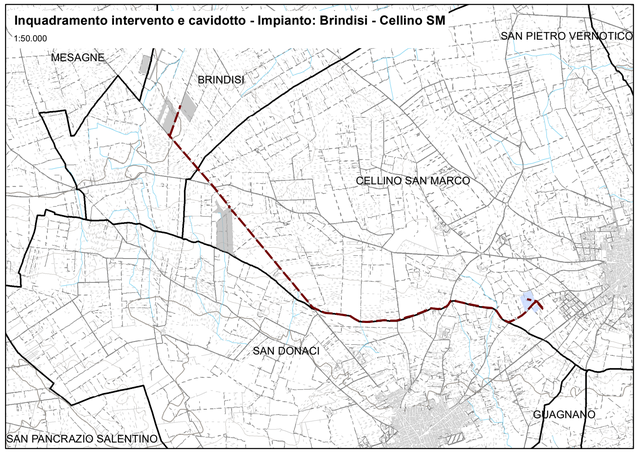

Inquadramento intervento e cavidotto - Impianto: Brindisi - Cellino SM
1:50.000

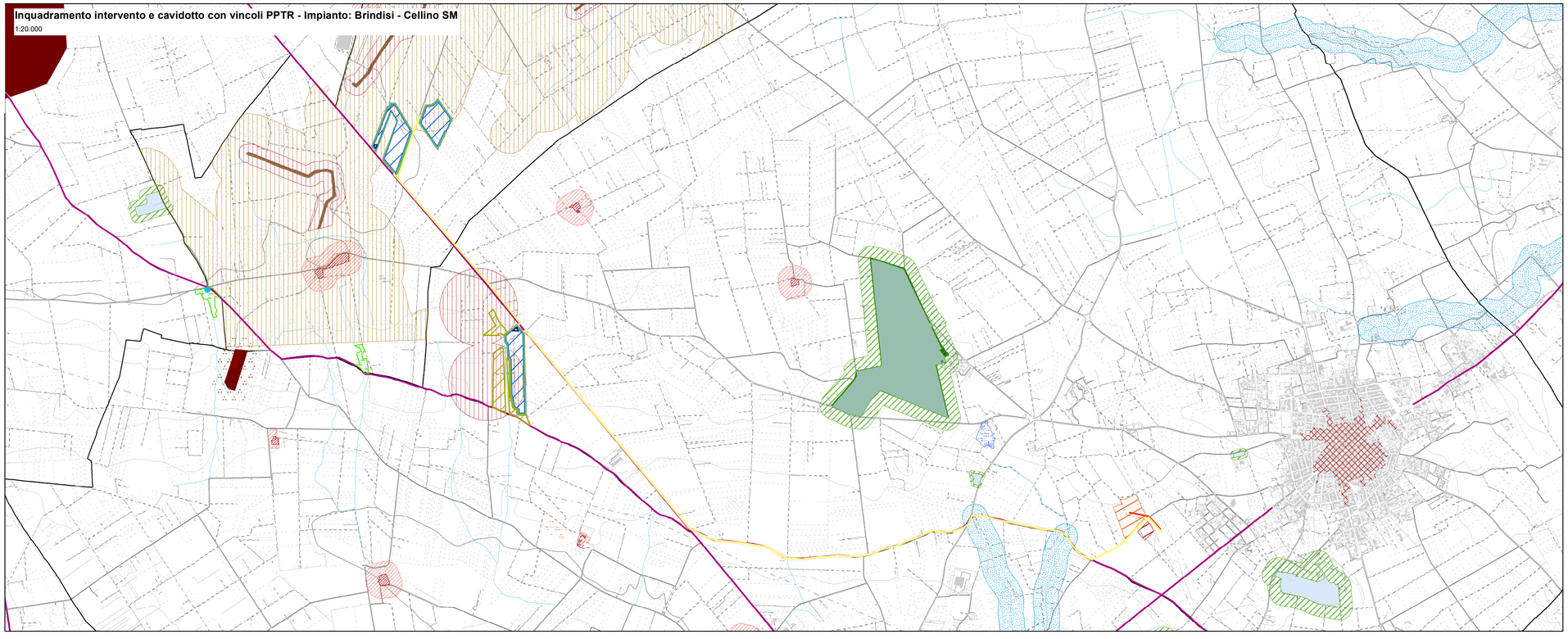

Inquadramento intervento e cavidotto con vincoli PPTR - Impianto: Brindisi - Cellino SM
1:20.000