

Ortofoto fascia di mitigazione da 20 mt



Sezione fascia di mitigazione da 20 mt

ASPARAGUS ACUTIFOLIUS
CALICOTOME INFESTA
CERATONIA SILIQUA
CISTUS MONSPELIENSIS
DAPHNE GNIDIUM
FICUS CARICA
HEDERA HELIT
PISTACIA LENTISCUS
PYRUS SPINOSA
QUERCUS ILEX
THYMUS CAPITATUS



Ortofoto fascia di mitigazione da 5 mt

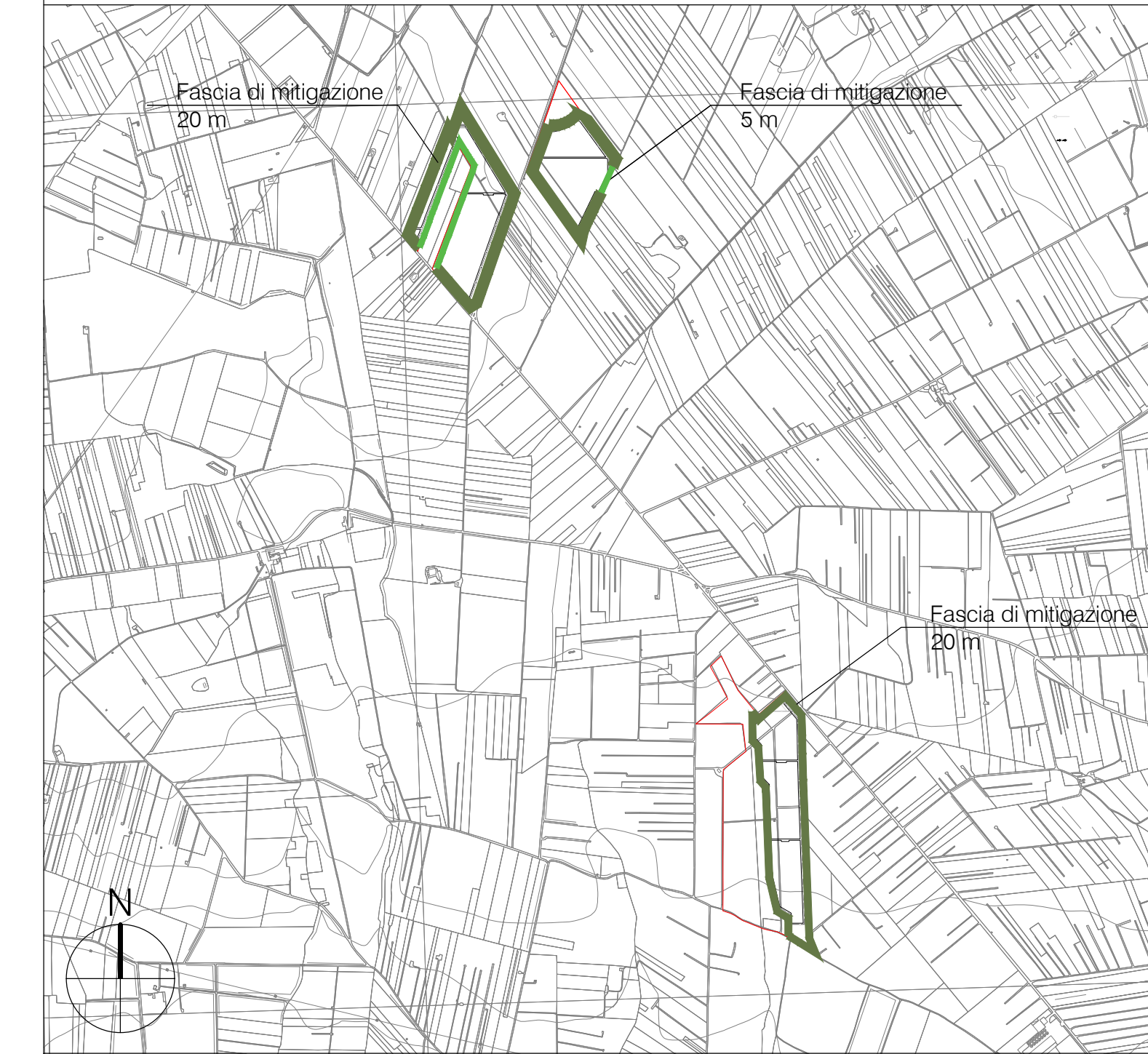


Sezione fascia di mitigazione da 5 mt

ASPARAGUS ACUTIFOLIUS
CALICOTOME INFESTA
CERATONIA SILIQUA
DAPHNE GNIDIUM
FICUS CARICA
HEDERA HELIT
PISTACIA LENTISCUS
PYRUS SPINOSA
QUERCUS ILEX

LEGENDA:

	AREA INTERVENTO IMPIANTO AGRIVOLTAICO		HEDERA HELIT
	ASPARAGUS ACUTIFOLIUS		MICROMERIA GRAECA
	CALICOTOME INFESTA		PISTACIA LENTISCUS
	CERATONIA SILIQUA		PYRUS SPINOSA
	CISTUS MONSPELIENSIS		QUERCUS ILEX
	DAPHNE GNIDIUM		ROSA SEMPERVIVENS
	FICUS CARICA		THYMUS CAPITATUS



Marseglia Società Agricola S.r.l. (componente agricola)
Marseglia Amaro Energia e Sviluppo S.r.l. (componente fotovoltaica)

IMPIANTO AGRIVOLTAICO
SITO NEI COMUNI DI BRINDISI E CELLINO SAN MARCO
IN PROVINCIA DI BRINDISI

Valutazione di Impatto Ambientale
(artt. 23-24-25 del D.Lgs. 152/2006)

Commissione Tecnica PNRR-PNIEC
(art. 17 del D.L. 77/2021, convertito in L. 108/2021)

Prot. CIAE: DPE-0007123-P-10/08/2020

Idea progettuale, modello insediativo e coordinamento generale: AG Advisory S.r.l.

Paesaggio e supervisione generale: CRETA S.r.l.

Elaborazioni grafiche: Eclettico Design

Assistenza legale: Studio Legale Sticchi Damiani

Progettisti:

Responsabili VIA: CRETA S.r.l.

Arch. Sandra Vecchietti

Arch. Filippo Boschi

Arch. Anna Trazzi

Arch. Giulia Bortolotto

Arch. Mattia Zannoni

Contributi specialistici:

Acustica: Dott. Gabriele Totaro

Agronomia: Dott. Agr. Barnaba Marinosci

Agronomia: Dott. Agr. Giuseppe Palladino

Archeologia: Dott.ssa Caterina Polito

Archeologia: Dott.ssa Michela Rugge

Asseverazione PEF: Omnia Fiduciaria S.r.l.

Fauna: Dott. Giacomo Marzano

Geologia: Geol. Pietro Pepe

Irradiazione: Ing. Luigi Fanelli

Piano Economico Finanziario: Dott. Marco Marincola

Vegetazione e microclima: Dott. Leonardo Beccarisi

Cartella	VIA_3/	Identificatore:	ANPERC13	Progetto delle fasce di mitigazione
Sotocartella	SIA/			

Descrizione Tavola del progetto delle fasce di mitigazione

Nome del file:	ANPERC13.pdf	Tipologia	Elaborato grafico	Scala	1:100 / 1:200
----------------	--------------	-----------	-------------------	-------	---------------

Autori elaborato: Arch. Sandra Vecchietti

Rev.	Data	Descrizione
00	01/02/22	Prima emissione
01		
02		


Spazio riservato agli Enti:




Fotoinserimento - senza fascia di mitigazione



Fotoinserimento - con fascia di mitigazione di 5 m



Fotoinserimento - senza fascia di mitigazione



Fotoinserimento - con fascia di mitigazione di 20 m