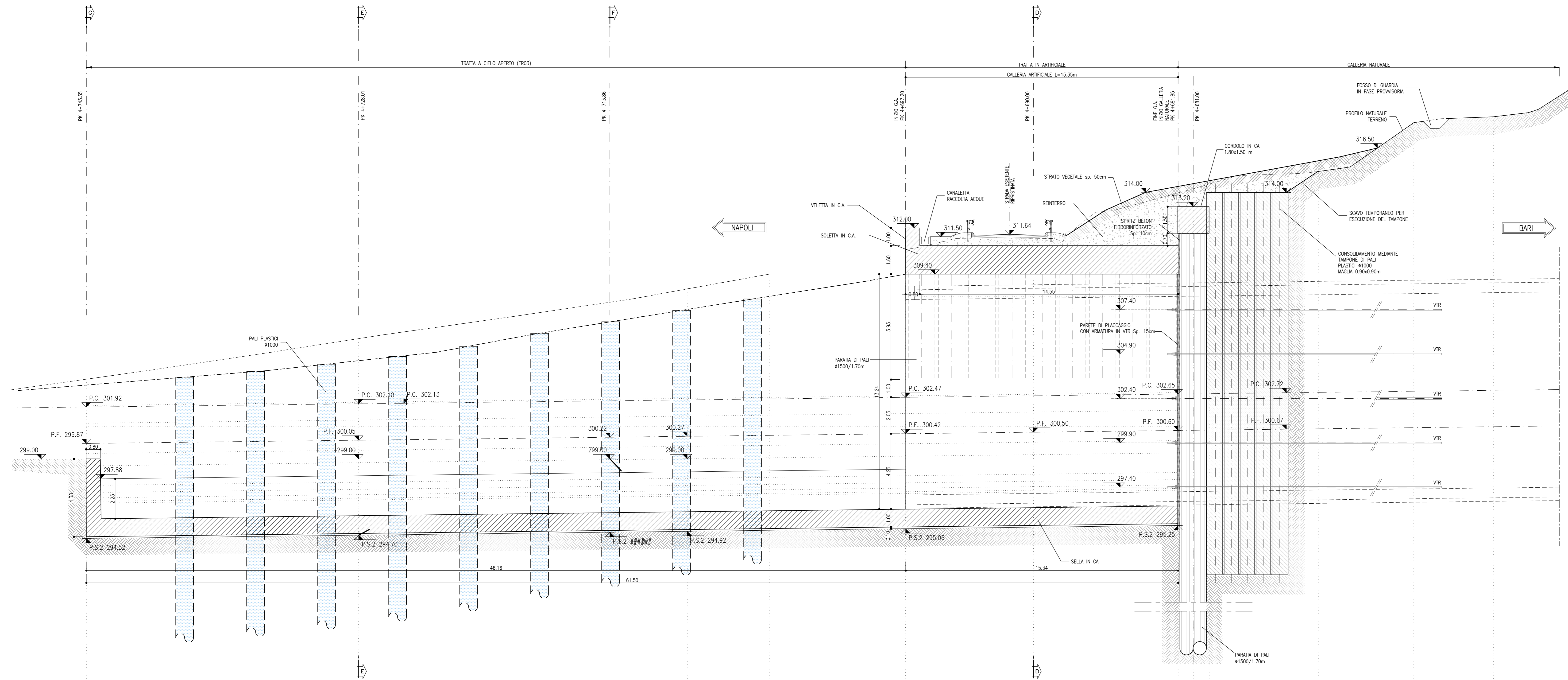


PROFILO LONGITUDINALE
SCALA 1:100
AREA SCAVO 775.03 mq



Q.rif. = 285.00

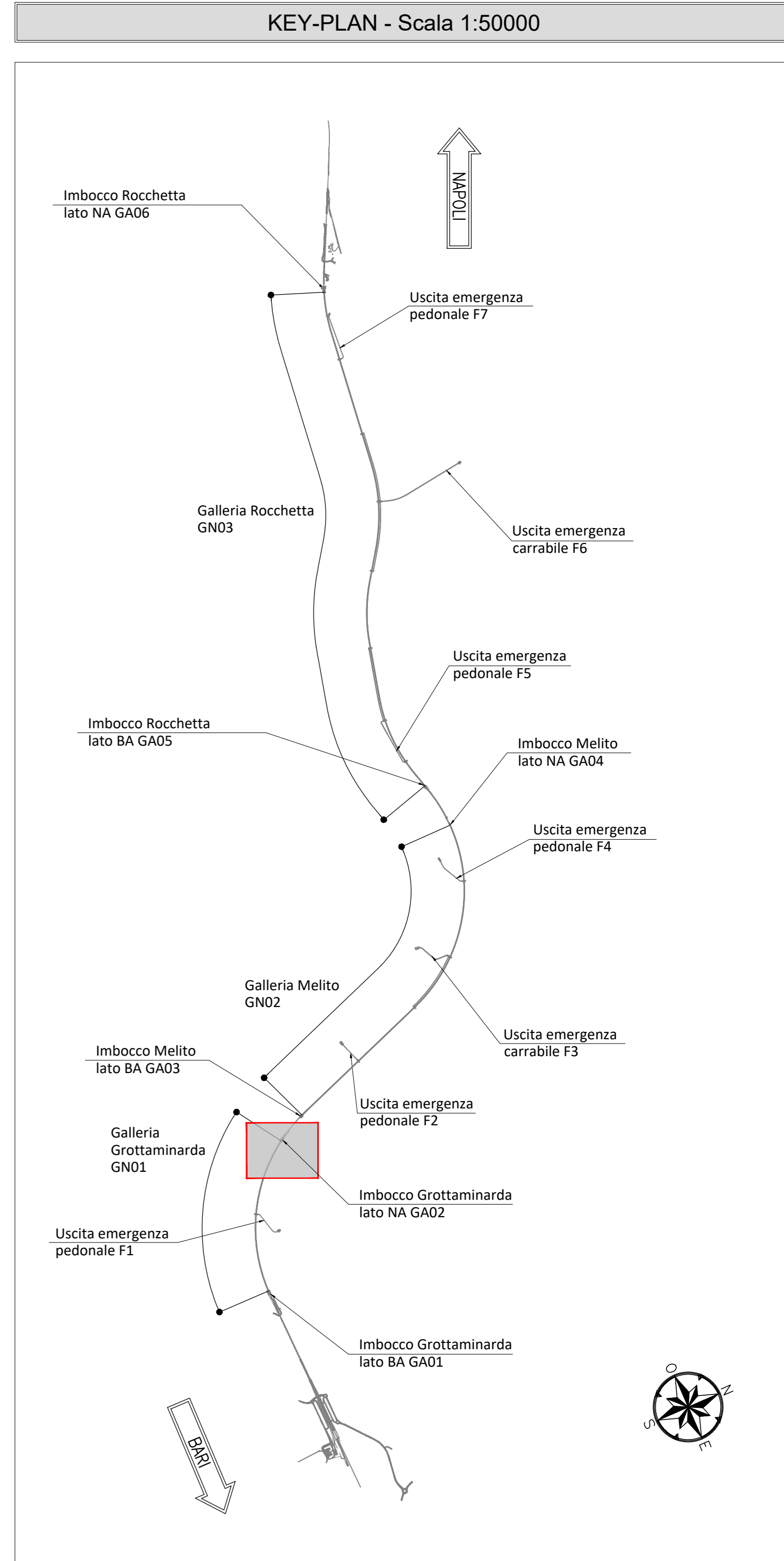
PROGRESSIVE	QUOTE TERRENO	QUOTE PROGETTO	DISTANZE PARZIALI
412.25	303.48	294.62	15.34
473.01	302.71	294.70	18.51
470.50	302.51	294.82	4.62
470.89	302.46	294.97	7.68
4697.20	302.30	295.07	7.20
4689.00	311.41	295.15	8.15
4680.80	313.91	295.25	0.85
4680.00	314.42	295.25	0.90
4680.00	314.42	295.25	6.14
4673.90	315.11	295.30	5.38
4658.00	317.93	295.35	4.48
4641.00	318.36	295.38	

NOTA BENE

INDICAZIONE DEI PIANI DI LAVORO DA CUI REALIZZARE I PALI PLASTICI:
NELLA ZONA DEI POZZI STRUTTURALI I PALI PLASTICI VERRANNO REALIZZATI DALLE QUOTE INDICATE IN PIANTE, MENTRE I RESTANTI PALI PLASTICI VERRANNO REALIZZATI DALLA QUOTA DI ESECUZIONE DEI PALI DELLE 2 PARATE LATERALI DI IMBOCCO

LEGENDA

P.C.= PIANO DEI CENTRI
P.F.= PIANO DEL FERRO
P.S.1= PIANO DI SCAVO
P.S.2= PIANO DI SCAVO ARCO ROVERSCIO

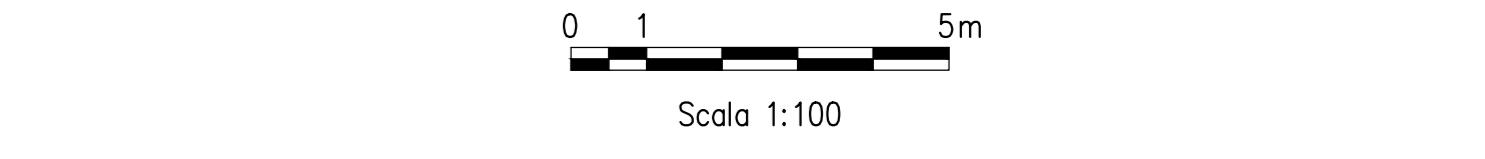


NOTE GENERALI

- EVENTUALI DIFFERENZE TRA LE MISURE TOTALI E LE SOMMATORIE DELLE MISURE PARZIALI SONO DOVUTE AGLI ARROTONDAMENTI AUTOMATICI DI AUTOCAD
- SI SEGNA LA PRESENZA DI ELETTRODOTTI IN ESERCIZIO. L'IMPRESA DEVE UTILIZZARE ATTREZZATURE CHE CONSENTANO DI RISPETTARE I FRANCHI DI SICUREZZA STABILITI DALL' ALL. IX DEL D. Lgs. 81/08 O RICHIEDERE ALL'ENTE GESTORE LA DISATTIVAZIONE DELLA LINEA.
- PER I PARTICOLARI COSTRUTTIVI RELATIVI A CANALETTA E FOSSE DI GUARDIA SI RIMANDA ALL'ELABORATO "IF2701CZZZSGA0200002".

NOTA TABELLA MATERIALI

- PER LE CARATTERISTICHE DEI MATERIALI E NOTE DI CARATTERE GENERALE SI RIMANDA ALL'ELABORATO "IF2701CZZZSGA0200001A"



COMMITTENTE:
RFI
GRUPPO FERROVIE DELLO STATO ITALIANO

DIREZIONE LAVORI:
ITALFERR
GRUPPO FERROVIE DELLO STATO ITALIANO

APPALTATORE:
HirpiniaAV

CONSORZIO:
webuild **ASTALDI**

PROGETTAZIONE:
MANDATARIA:
ROCKSOUL S.p.A.

MANDANTE:
NETENGINEERING **Alpina** S.p.A.

PROGETTO ESECUTIVO DI VARIANTE

ITINERARIO NAPOLI - BARI
RADDOPPIO TRATTA APICE - ORSARA
I LOTTO FUNZIONALE APICE - HIRPINIA
GN01 - GALLERIA NATURALE Grottoamiranda DA KM 2+705 A KM 4+695
IMBOCCO LATO NAPOLI
OPERE DI SOSTEGNO
Variante 21 - Opere di mitigazione movimenti franosi tra la PK 4+695 e PK 5+090 - Profilo Longitudinale

APPALTATORE	DIRETTORE DELLA PROGETTAZIONE	PROGETTISTA
Consorzio HIRPINIA AV Il Direttore Tecnico Ing. Vincenzo Morillo 07/06/2022	Il Responsabile integrazione fra le varie prestazioni specialistiche Ing. G. Casari	ROCKSOUL S.p.A. Ing. G. Casari

COMMESSA	LOTTO	FASE	ENTE	TIPO DOC.	OPERA/DISCIPLINA	PROGR.	REV.	SCALA:
IF28	01	V	ZZ	WA	GA0200	001	D	1:100

Rev.	Descrizione	Redatto	Data	Verificato	Data	Approvato	Data	Autorizzato	Data
A	Emessa per consegna	M. Augemmo	20110201	A. Zimbardi	20110201	M. Gatti	20110201	G. Casari	
B	C 09/01 - Emessa per revisione	G. Orfinio	07/03/2021	A. Zimbardi	07/03/2021	M. Gatti	07/03/2021		
C	Revisione a seguito naturale	M. Augemmo	11/03/2022	A. Zimbardi	11/03/2022	M. Gatti	11/03/2022		
D	Aggiornamento onto	M. Augemmo	07/06/2022	A. Zimbardi	07/06/2022	M. Gatti	07/06/2022		