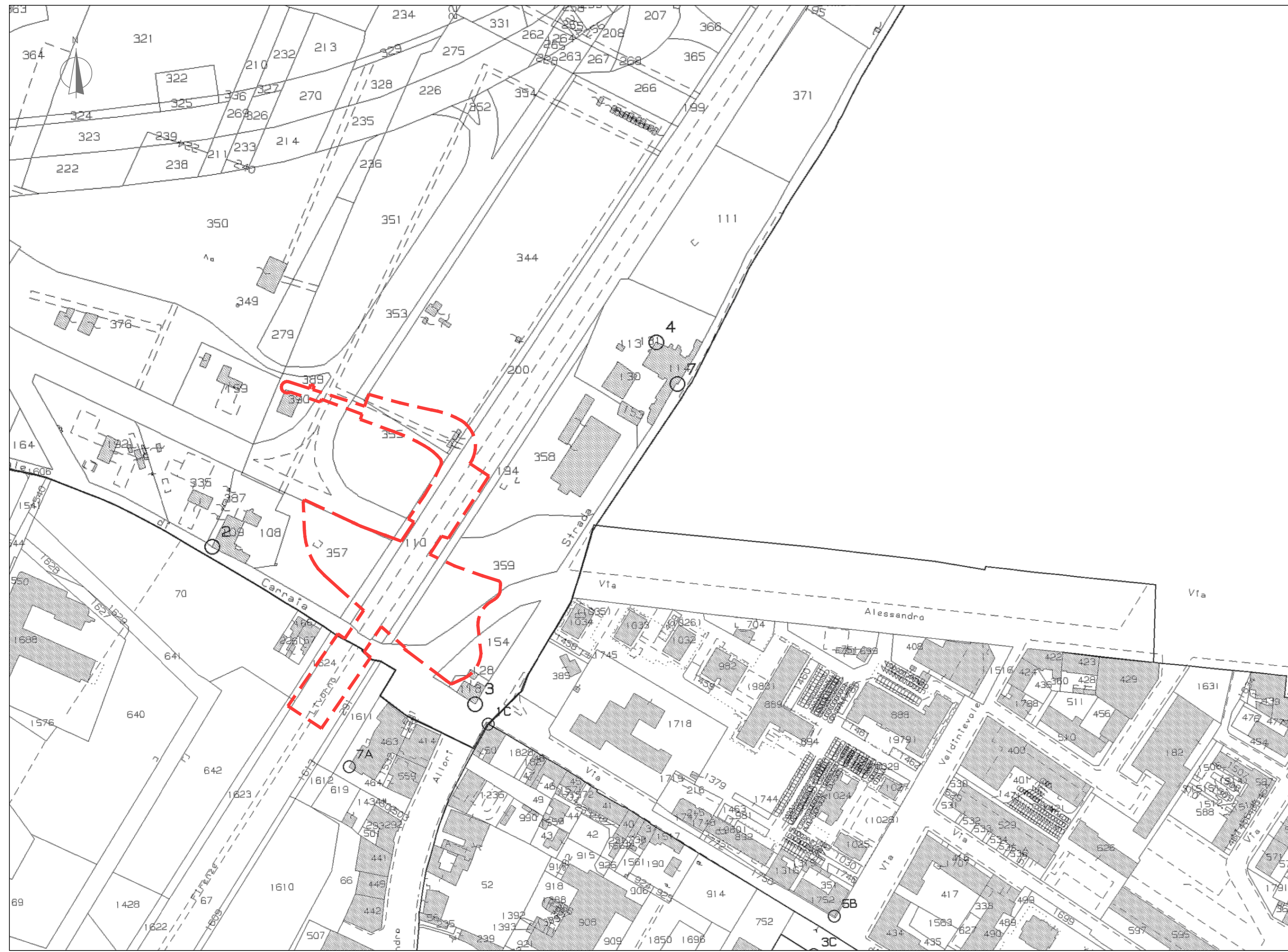
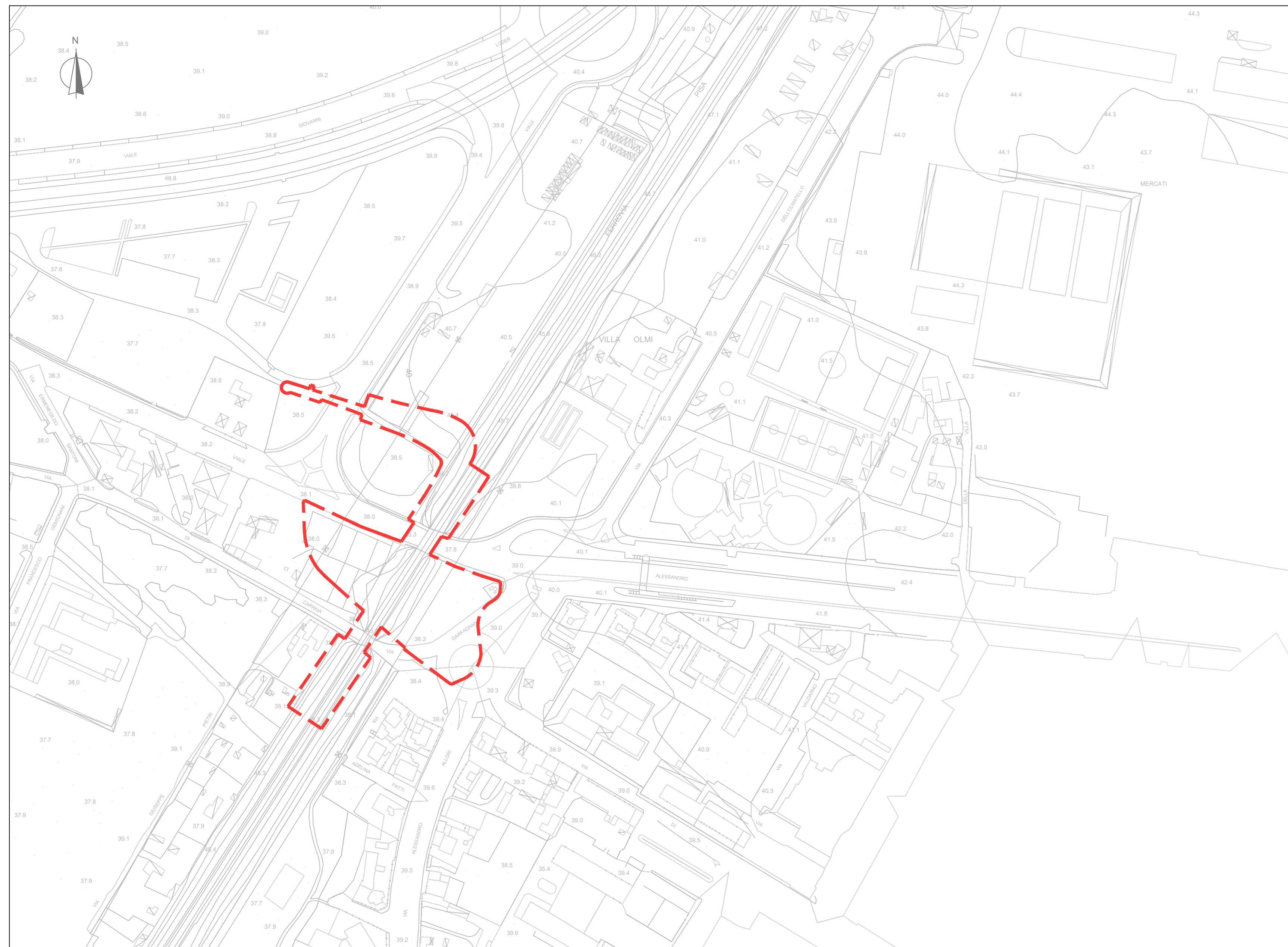


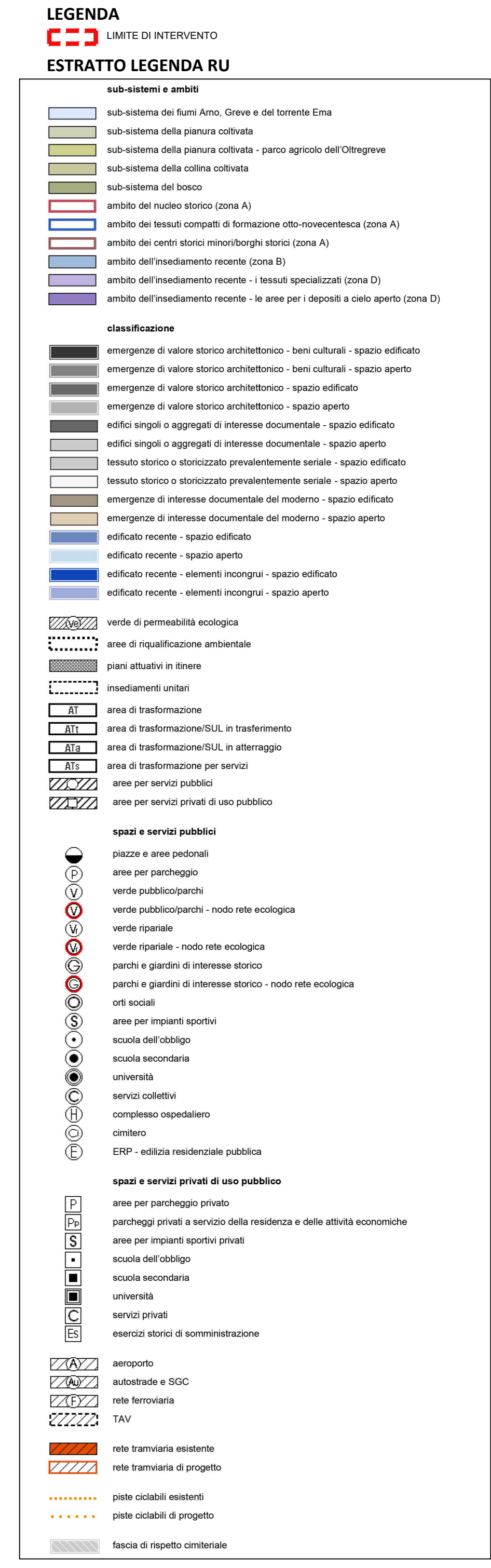
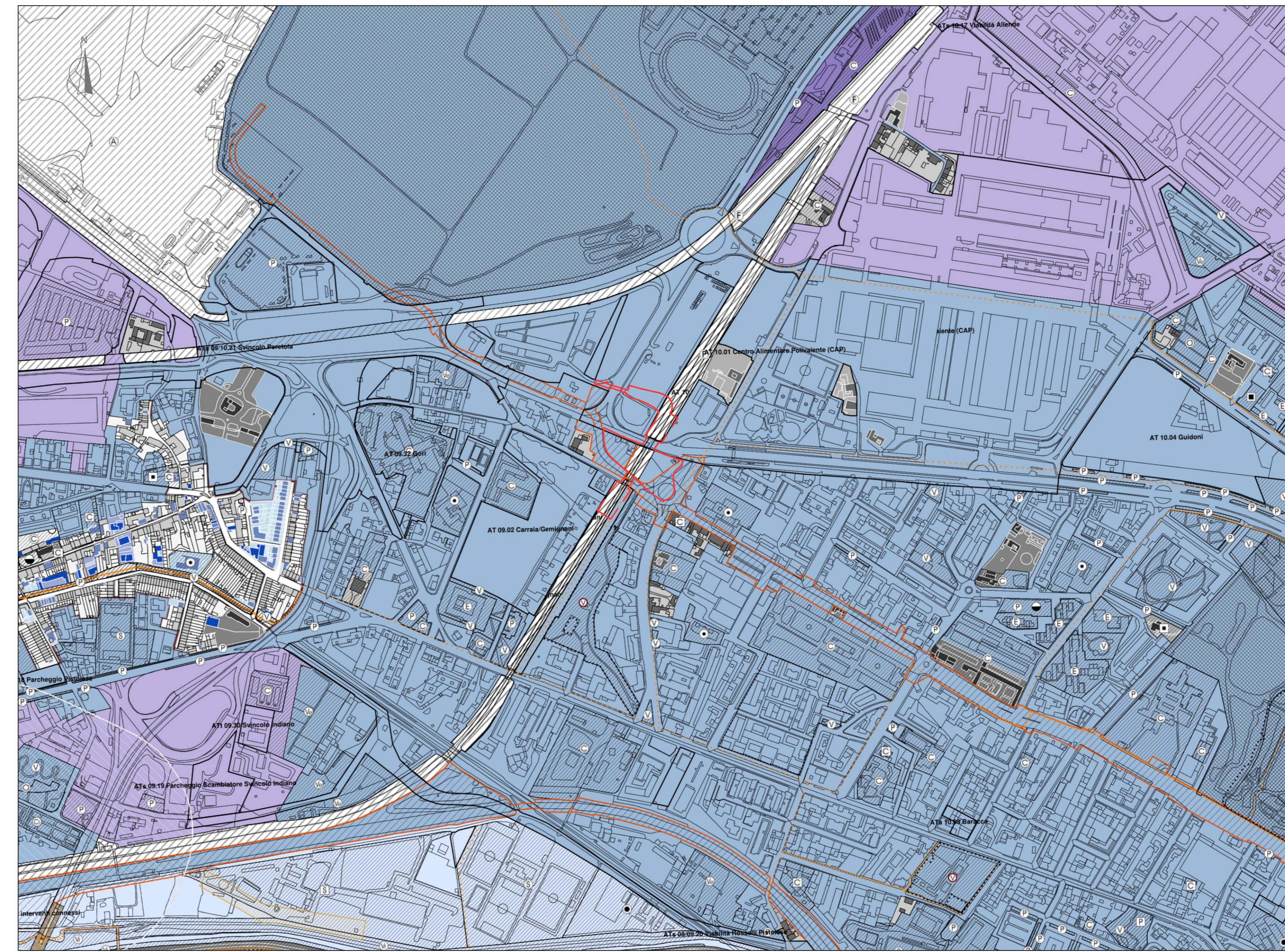
PLANIMETRIA CATASTALE (Foglio 19 e 32) - Scala 1:2000



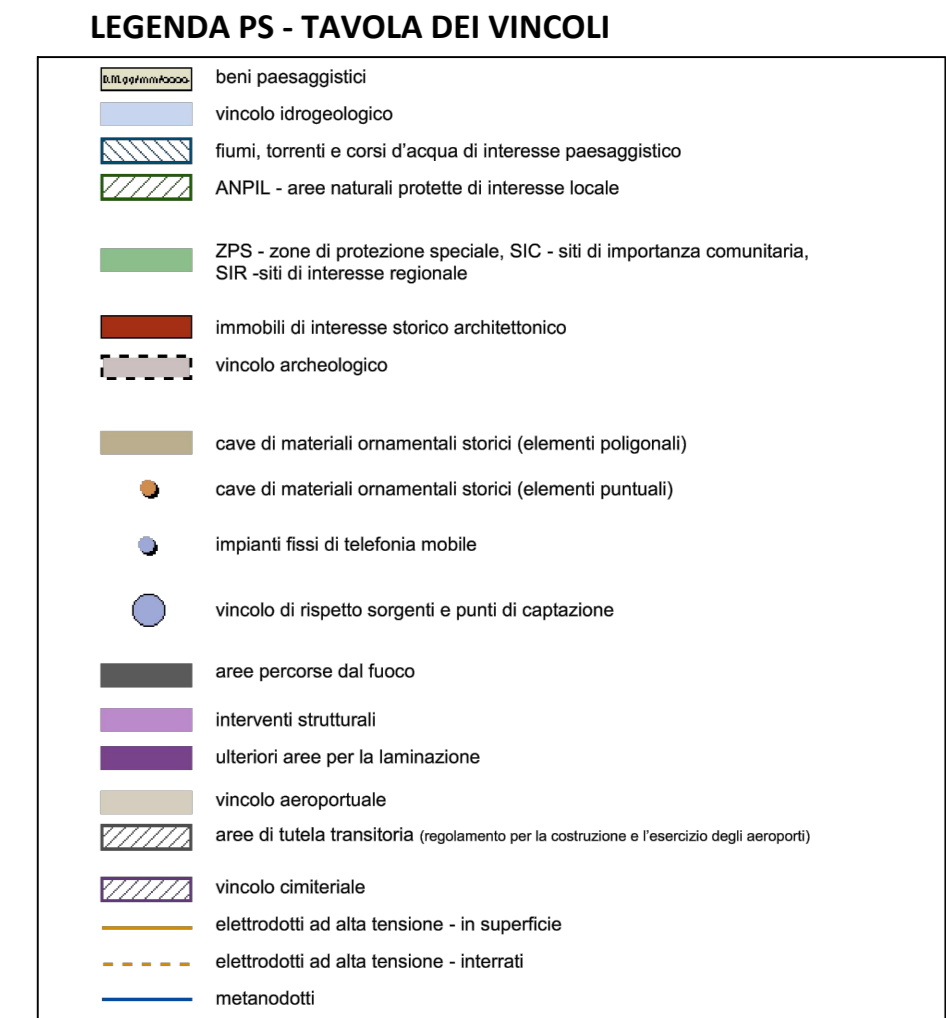
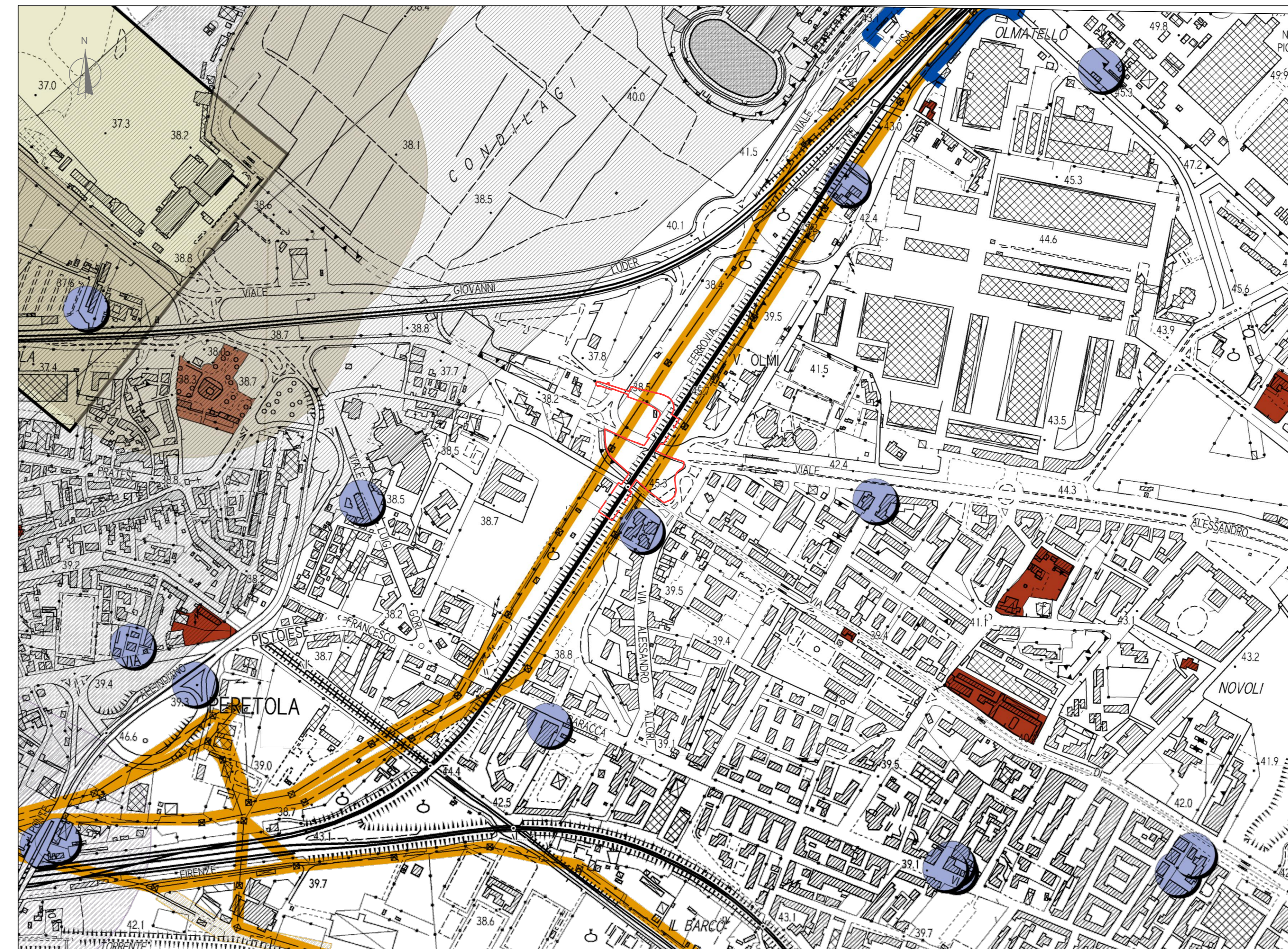
COROGRAFIA GENERALE - Scala 1:2000



ESTRATTO REGOLAMENTO URBANISTICO - Scala 1:5000  
REGOLAMENTO URBANISTICO - DISCIPLINA DEL SUOLO E DEGLI INSEDIAMENTI (in attuazione della deliberazione 2015/C/00025)



ESTRATTO PS - TAVOLA DEI VINCOLI - Scala 1:2000



COMITENTE  
**RFI**  
RAILWAY INFRASTRUTTURA ITALIANA

DIREZIONE STAZIONI - INGEGNERIA E INVESTIMENTI STAZIONI

PROGETTAZIONE  
MANDATARIA  
**NET ENGINEERING**  
NET ENGINEERING S.P.A.

MANDANTE (ex presente)  
**Alpina**  
ALPINA S.P.A.

**CORIP**  
CORIP S.R.L.

**PROGIN**  
PROGIN S.P.A.

SOGLIETTO TECNICO

DIREZIONE STAZIONI - INGEGNERIA STAZIONI

PROGETTO DI FATTIBILITA' TECNICO ECONOMICA  
**NUOVA FERMATA DI FIRENZE GUIDONI**  
Progettazione di Fattibilità Tecnico Economica della nuova fermata di Firenze Guidoni

INQUADRAMENTO

Planimetria di inquadramento urbanistico e analisi dei vincoli

PROGETTO	ANNO	OTTORGO	SCALLO	OPER. RICOR.	TIPO FILE	F. PUNZ.	PROGRESSIV.	REV.
3	15	3	2	2	PF	00	001	B
Rev.	Descrizione	Redatto	Data	Verificato	Data	Approvato	Data	Autore
B	Agg. all'emissione finale	A. Forlin	06/11/2023	G. Costantini	06/11/2023	D. Tommasi	06/11/2023	F. Carrone
A	Emissione finale	A. Forlin	06/07/2023	G. Costantini	06/07/2023	D. Tommasi	06/07/2023	F. Carrone

POSIZIONE ARCHIVIO  
L490