Firmato digitalmente da
Riccardo Valz Gris
CN = Valz Gris Riccardo
C = IT

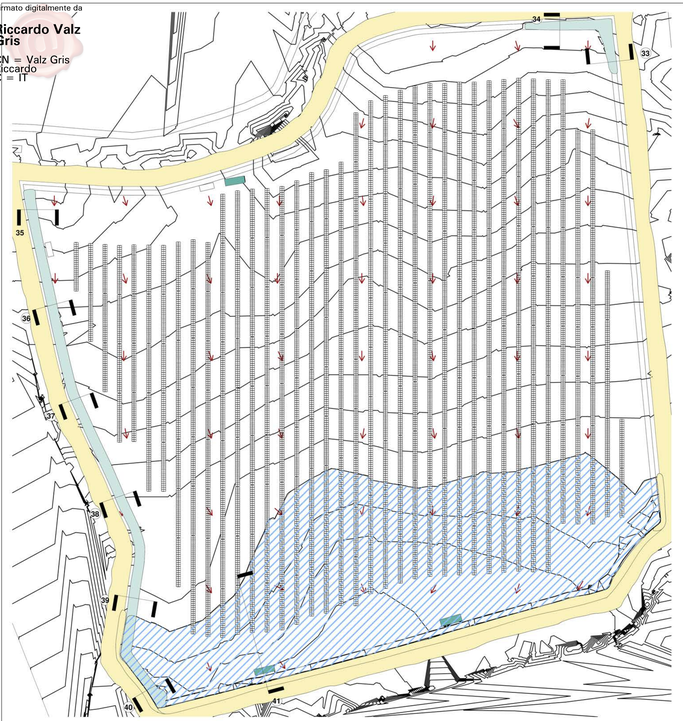

1 Planimetria C - 1.1000
1 : 1000

Profondità scavo 0-50 cm | Profondità scavo 50-100 cm | Profondità scavo 200 cm
Mitigazione con argine | Mitigazione con argine | Direzione scolo acqua

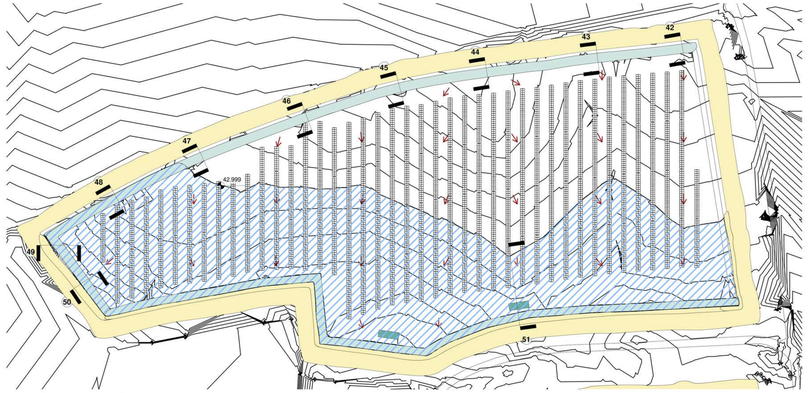

11 Planimetria D - 1.1000
1 : 1000

Profondità scavo 0-50 cm | Profondità scavo 50-100 cm | Profondità scavo 200 cm
Mitigazione con argine | Mitigazione con argine | Direzione scolo acqua

4 Sezione 35
1 : 100

5 Sezione 36
1 : 100

6 Sezione 37
1 : 100

7 Sezione 38
1 : 100

8 Sezione 39
1 : 100

9 Sezione 40
1 : 100

12 Sezione 42
1 : 100

15 Sezione 45
1 : 100

18 Sezione 48
1 : 100

13 Sezione 43
1 : 100

16 Sezione 46
1 : 100

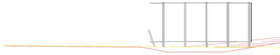

19 Sezione 49
1 : 100

14 Sezione 44
1 : 100

17 Sezione 47
1 : 100

20 Sezione 50
1 : 100

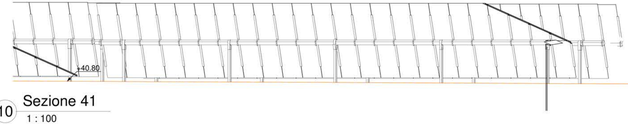

10 Sezione 41
1 : 100

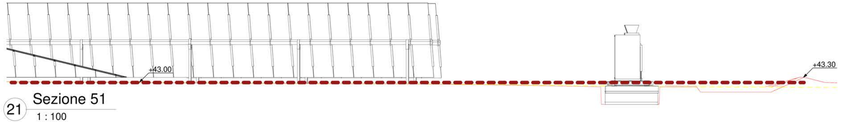

21 Sezione 51
1 : 100

Firmato digitalmente da: Carlo Maria Magni
Data: 07/12/2022 09:24:45

INQUADRAMENTO

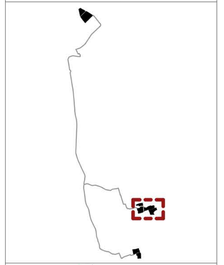

TRIVIGNANO NORD

AREA	A	B	C	D
VOLUME ALLAGATO (mc)	1795	13748	4656	24128
SUPERFICIE TOTALE (ha)	9,01	9,84	9,98	4,51
RAPPORTO INVASO	199,2	1397,1	466,5	538,4

*Superficie calcolata sul perimetro recintato

COMUNI DI PALMANOVA , PRADAMANO E TRIVIGNANO UDINESE

PROVINCIA DI UDINE

IMPIANTO SOLARE AGRIVOLTAICO DA 29,6707 + 14,3889 + 31,1438 MWp - TRIVIGNANO SOLAR 1
Istanza di valutazione di impatto ambientale per la costruzione e l'esercizio di impianti di produzione di energia elettrica alimentati da fonti rinnovabili ai sensi dell'art. 23 D.lgs. n.152/2006

IMMOBILE	Comune di Trivignano Udinese Fogli di mappa n. 20 - 21 Fogli di mappa n. 26 - 27 - 28 - 29 - 30 - 31 - 32 - 33 - 34 - 35 - 36 - 37 - 38 - 39 - 40 - 41 - 42 - 43 - 44 - 45 - 46 - 47 - 48 - 49 - 50 - 51 - 52 - 53 - 54 - 55 - 56 - 57 - 58 - 59 - 60 - 61 - 62 - 63 - 64 - 65 - 66 - 67 - 68 - 69 - 70 - 71 - 72 - 73 - 74 - 75 - 76 - 77 - 78 - 79 - 80 - 81 - 82 - 83 - 84 - 85 - 86 - 87 - 88 - 89 - 90 - 91 - 92 - 93 - 94 - 95 - 96 - 97 - 98 - 99 - 100 - 101 - 102 - 103 - 104 - 105 - 106 - 107 - 108 - 109 - 110 - 111 - 112 - 113 - 114 - 115 - 116 - 117 - 118 - 119 - 120 - 121 - 122 - 123 - 124 - 125 - 126 - 127 - 128 - 129 - 130 - 131 - 132 - 133 - 134 - 135 - 136 - 137 - 138 - 139 - 140 - 141 Comune di Palmanova Foglio di mappa n. 18 Comune di Pradamano Foglio di mappa n. 12 Comune di Mortegliano Foglio di mappa n. 15	
PROGETTO **VALUTAZIONE DI IMPIATTO AMBIENTALE**	OGGETTO Tavola ii.03 TRIVIGNANO NORD (C-D) PLANIMETRIA E SEZIONI PROFONDITÀ SCAVI	SCALA 1:1000 - 1:100 - 1:40
REVISIONE - DATA	VERIFICATO	APPROVATO
REV.00 - 07/12/2022		
IL RICHIEDENTE	ELLOMAY SOLAR ITALY EIGHT S.R.L. 39100 Bolzano - Via Sebastian Altmann 9 FIRMA	ellomay capital limited
IL PROGETTISTA	Ing. Valz Gris Riccardo FIRMA	valzgris
TEAM DI PROGETTO	Arch. Rosalba Tedoro - Ing. francesca Imbrogno Studio Ing. Valz gris 20125 Milano - Citycenter Regus - Via Lepetit 8/10 Tel. +39 02 0069 6321 13900 Biella - Via repubblica 41 Tel. +39 015 32838 - Fax +39 015 30878	