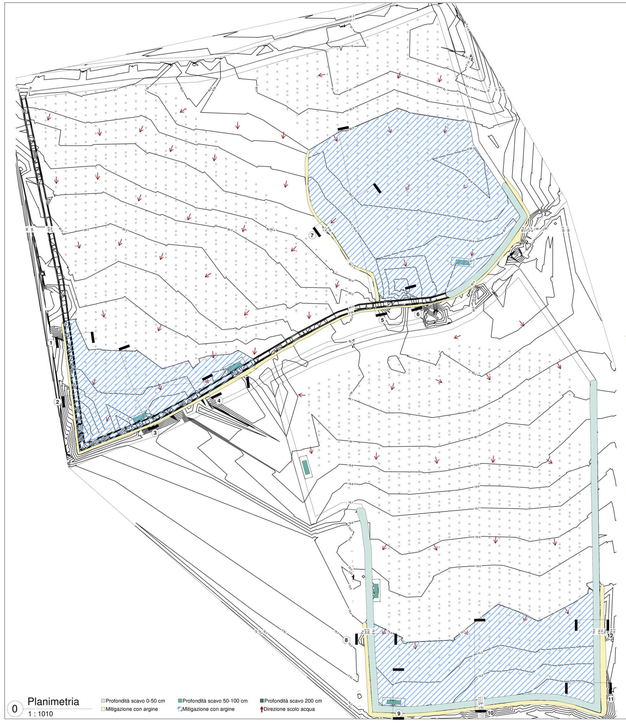

0 Planimetria
1 : 1010

Profondità scavo 0-50 cm
Mitigazione con argine
Profondità scavo 50-100 cm
Mitigazione con argine
Profondità scavo 200 cm
Direzione scolo acqua

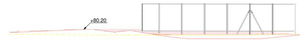

2 Sezione 2
1 : 100

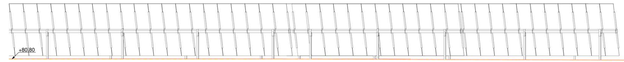

5 Sezione 5
1 : 100

1 Sezione 1
1 : 100

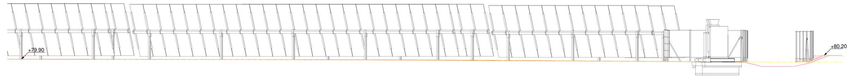

3 Sezione 3
1 : 100

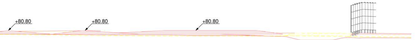

4 Sezione 4
1 : 100

6 Sezione 6
1 : 100

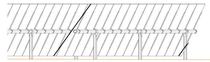

7 Sezione 7
1 : 100

8 Sezione 8
1 : 100

9 Sezione 9
1 : 100

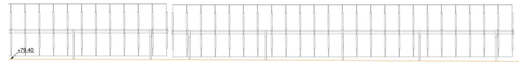

10 Sezione 10
1 : 100

11 Sezione 11
1 : 100

12 Sezione 12
1 : 100

Firmato digitalmente da
Riccardo Valz Gris
CN = Valz Gris Riccardo
C = IT

Firmato digitalmente da: Carlo Maria Mugni
Data: 07/12/2022 09:24:45

INQUADRAMENTO

TRIVIGNANO SUD

AREA	A ovest	A est	B
VOLUME ALLAGATO (mc)	550	1575	1318
SUPERFICIE TOTALE (ha)	9.12		6.56
RAPPORTO INVASO	233,00		189,08

*Superfici calcolate sul perimetro recintato

COMUNI DI PALMANOVA , PRADAMANO E TRIVIGNANO UDINESE

PROVINCIA DI UDINE

IMPIANTO SOLARE AGRIVOLTAICO DA 29,6707 + 14,3689 = 31,1438 MWp - TRIVIGNANO SOLAR 1

Istanza di valutazione di impatto ambientale per la costruzione e l'esercizio di impianti di produzione di energia elettrica alimentati da fonti rinnovabili ai sensi dell'art. 23 D.lgs. n.152/2006

IMMOBILE	Comune: Trivignano Udinese Sez.: Catasto di Terreni Foglio: 1 Particelle: 20, 21, 22, 23, 24, 25, 26, 27, 28, 29, 30, 31, 32, 33, 34, 35, 36, 37, 38, 39, 40, 41, 42, 43, 44, 45, 46, 47, 48, 49, 50, 51, 52, 53, 54, 55, 56, 57, 58, 59,