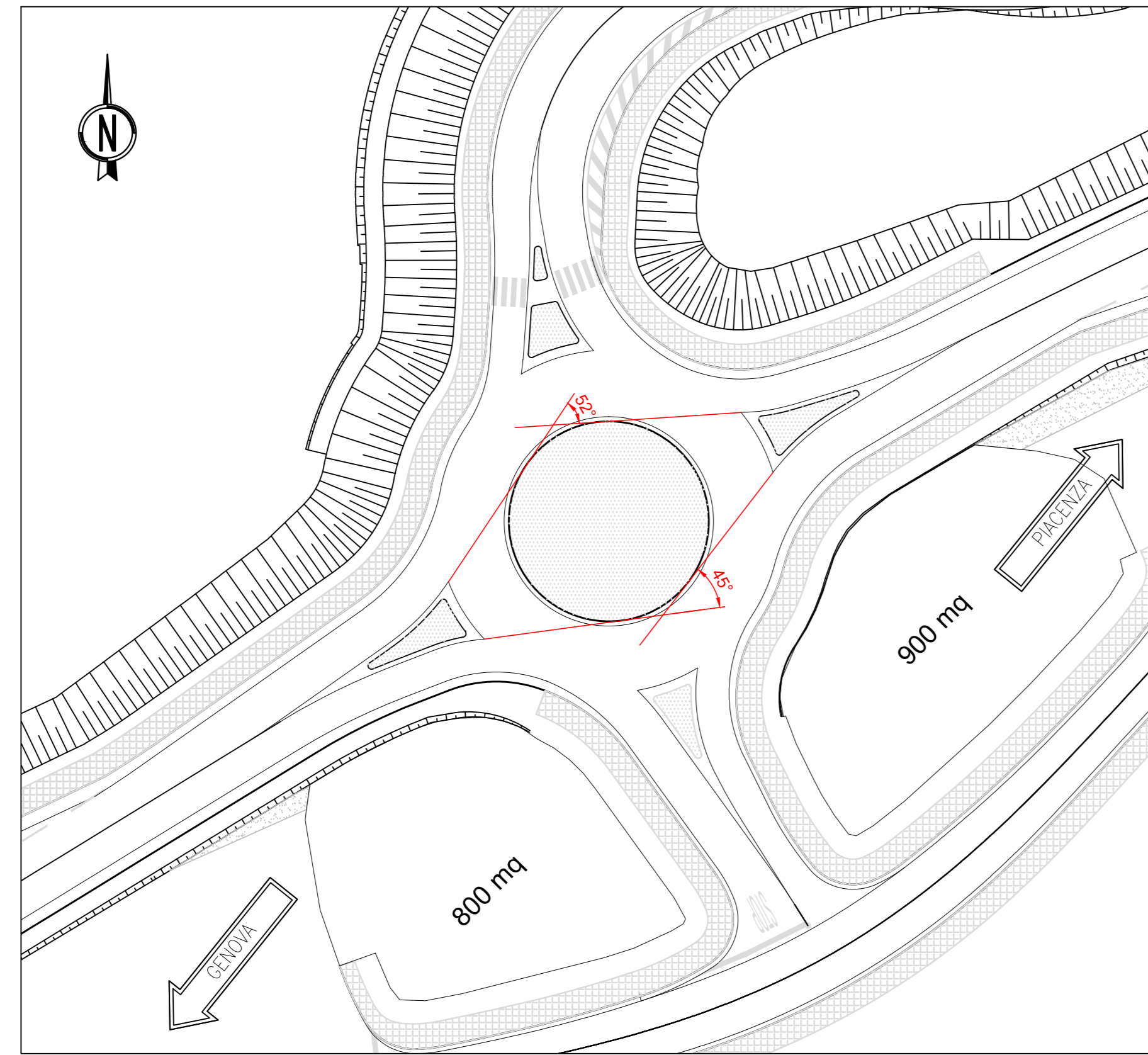


VERIFICA DI DEFLESSIONE ROTATORIA 2
- RAMI ASSE PRINCIPALE -



VERIFICA DI DEFLESSIONE ROTATORIA 2
- RAMI ASSI SECONDARI -

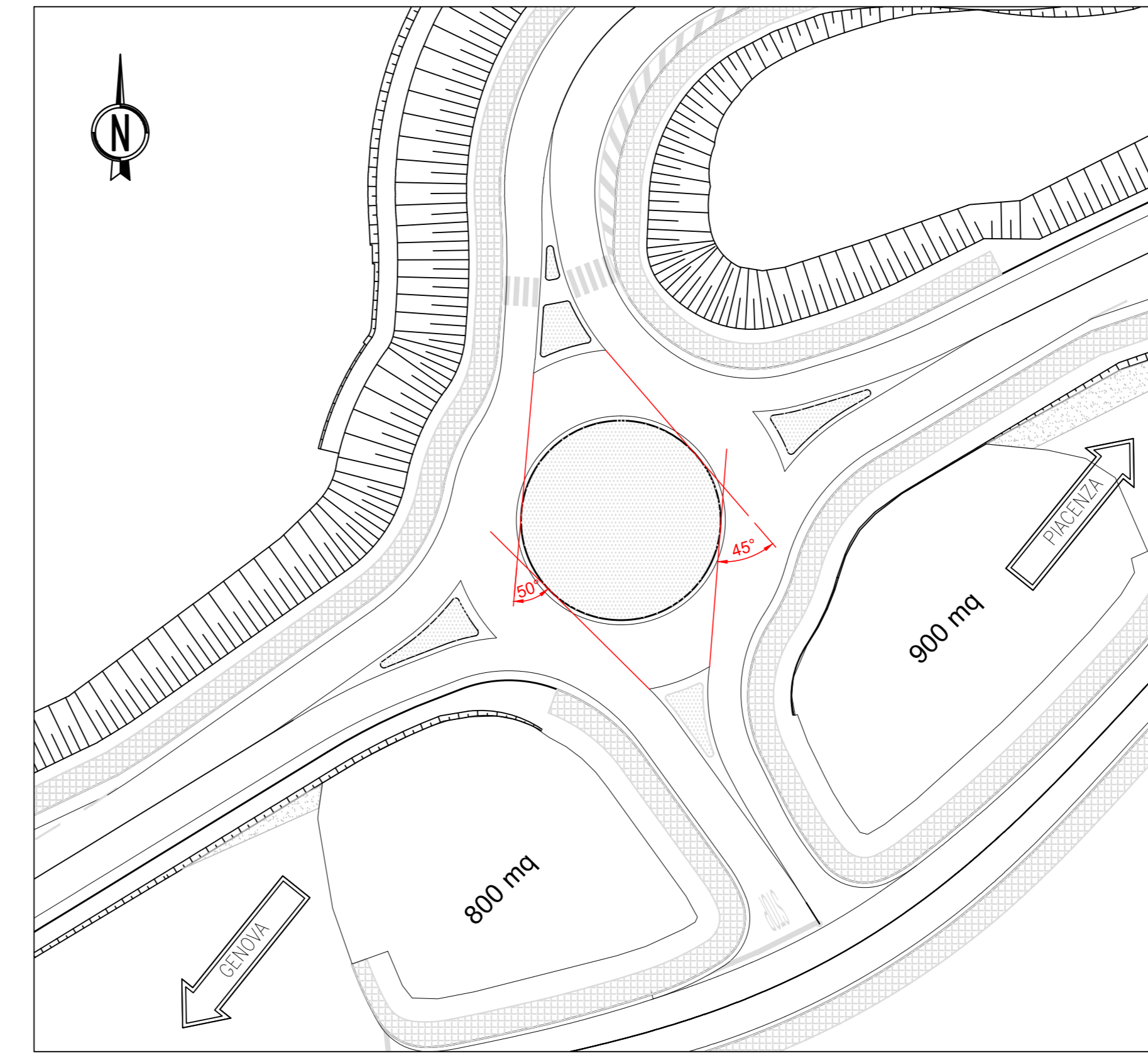


DIAGRAMMA DI VISUALE LIBERA
- ASSE PRINCIPALE (TRATTO AX2) -

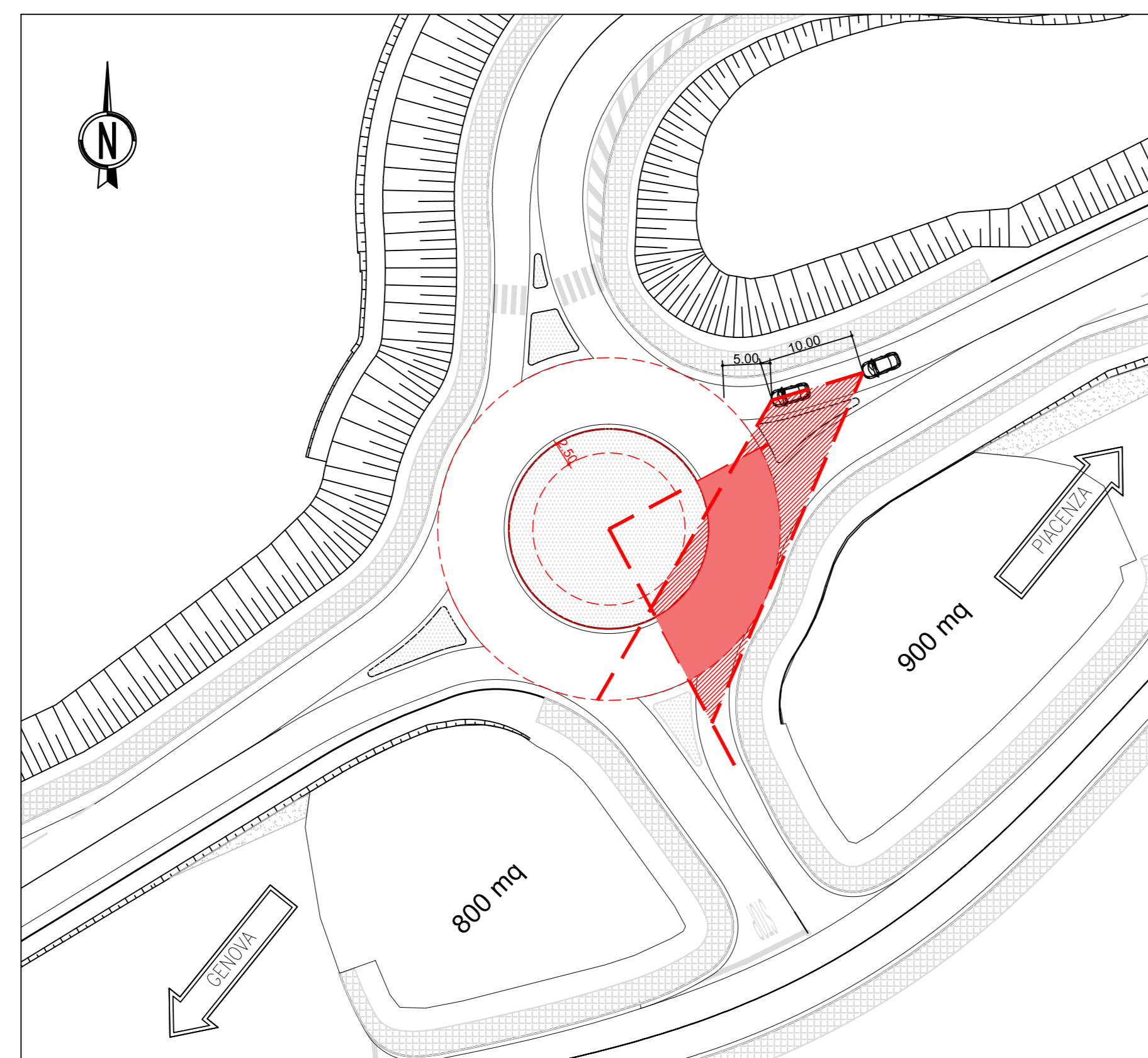


DIAGRAMMA DI VISUALE LIBERA
- ASSE PRINCIPALE (TRATTO AX3) -

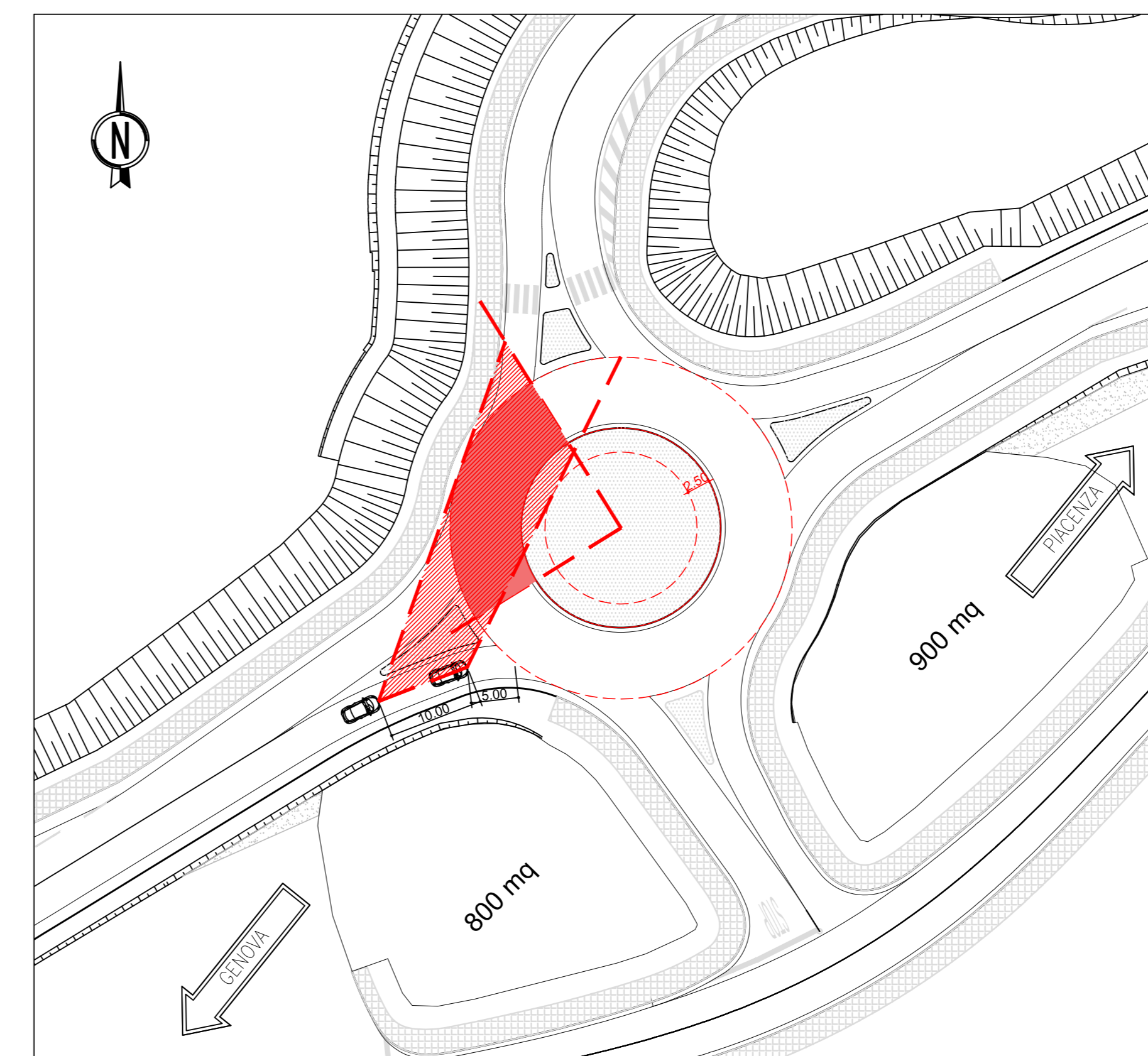


DIAGRAMMA DI VISUALE LIBERA
- RAMO 1 -

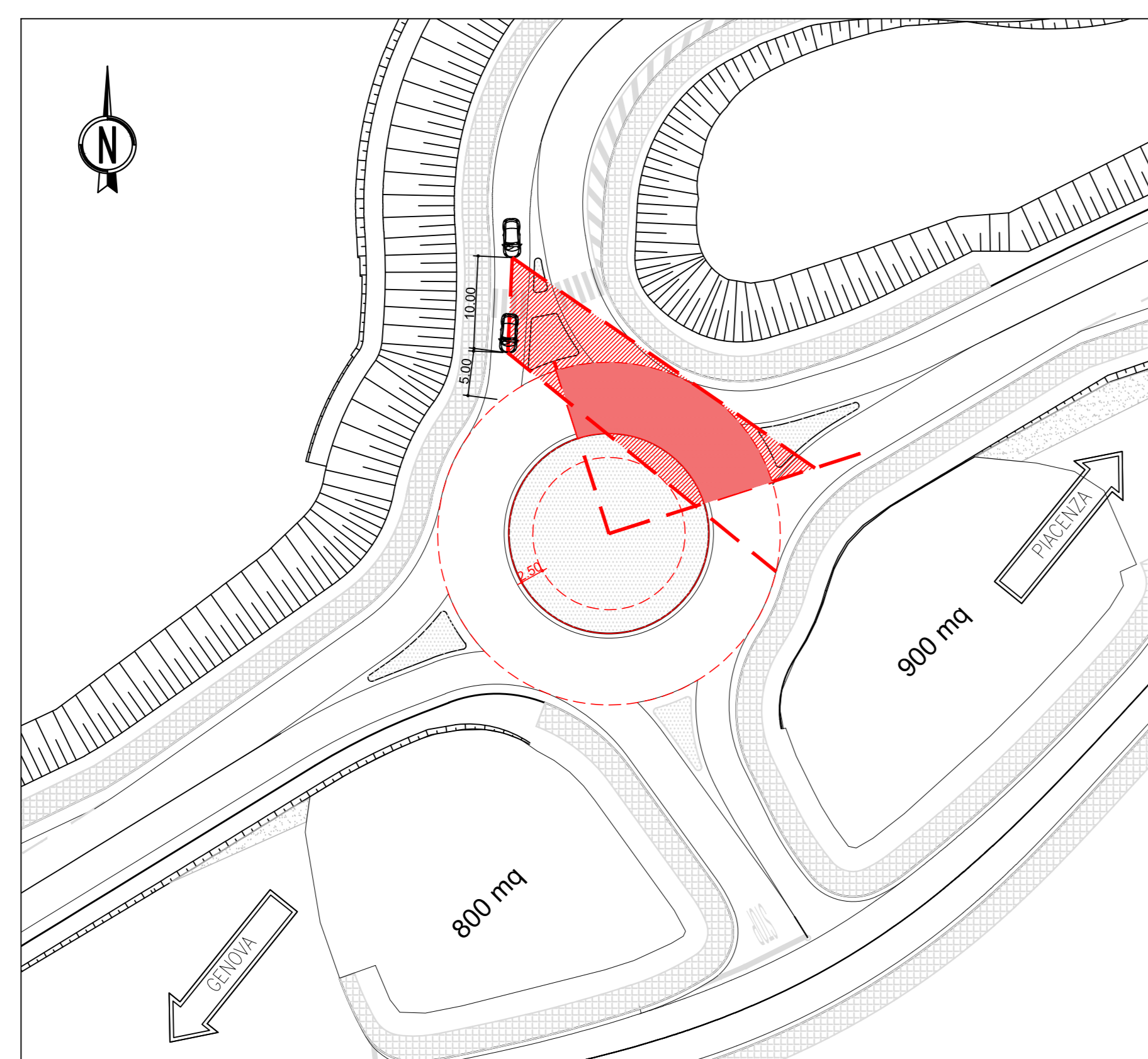
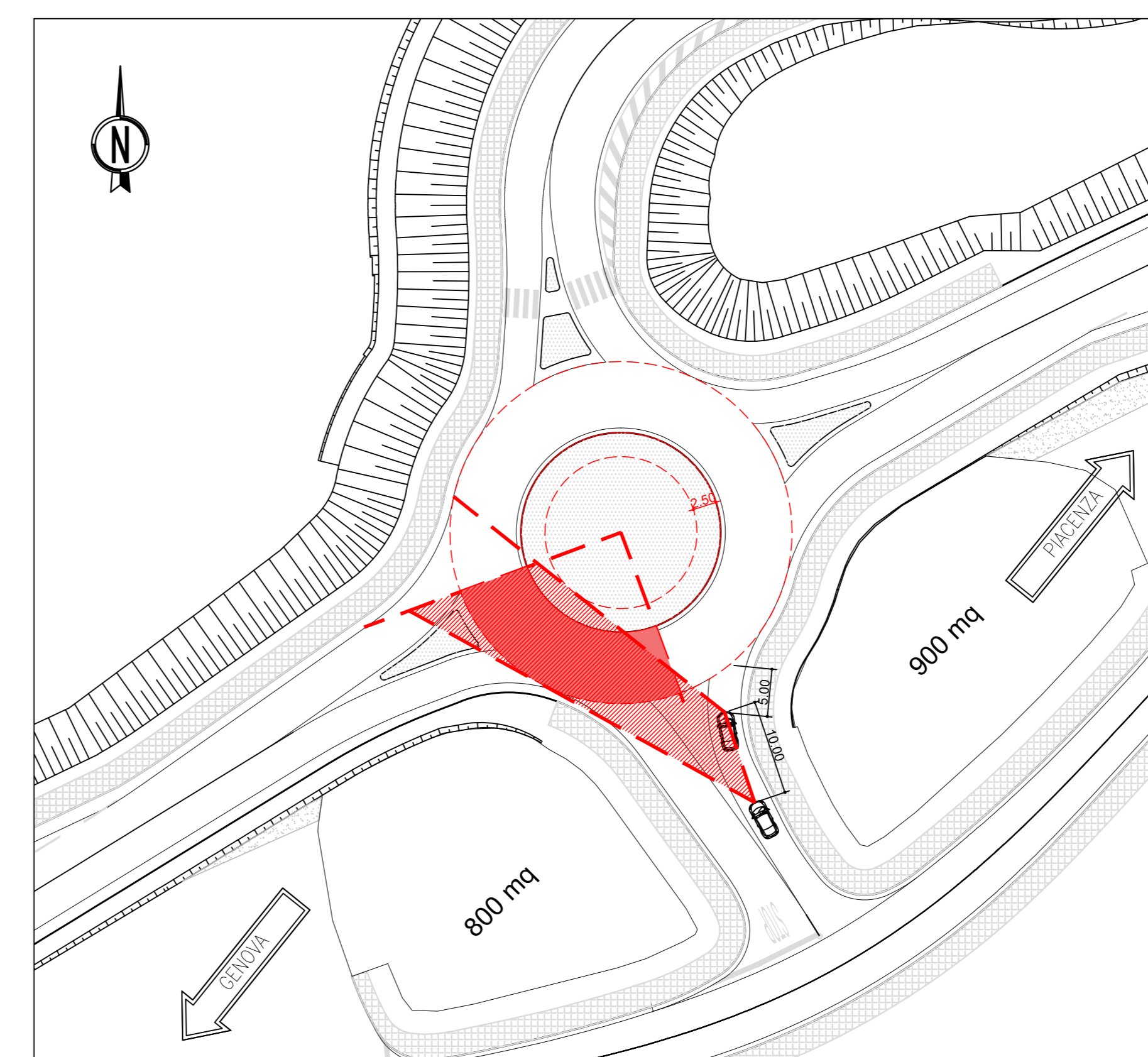
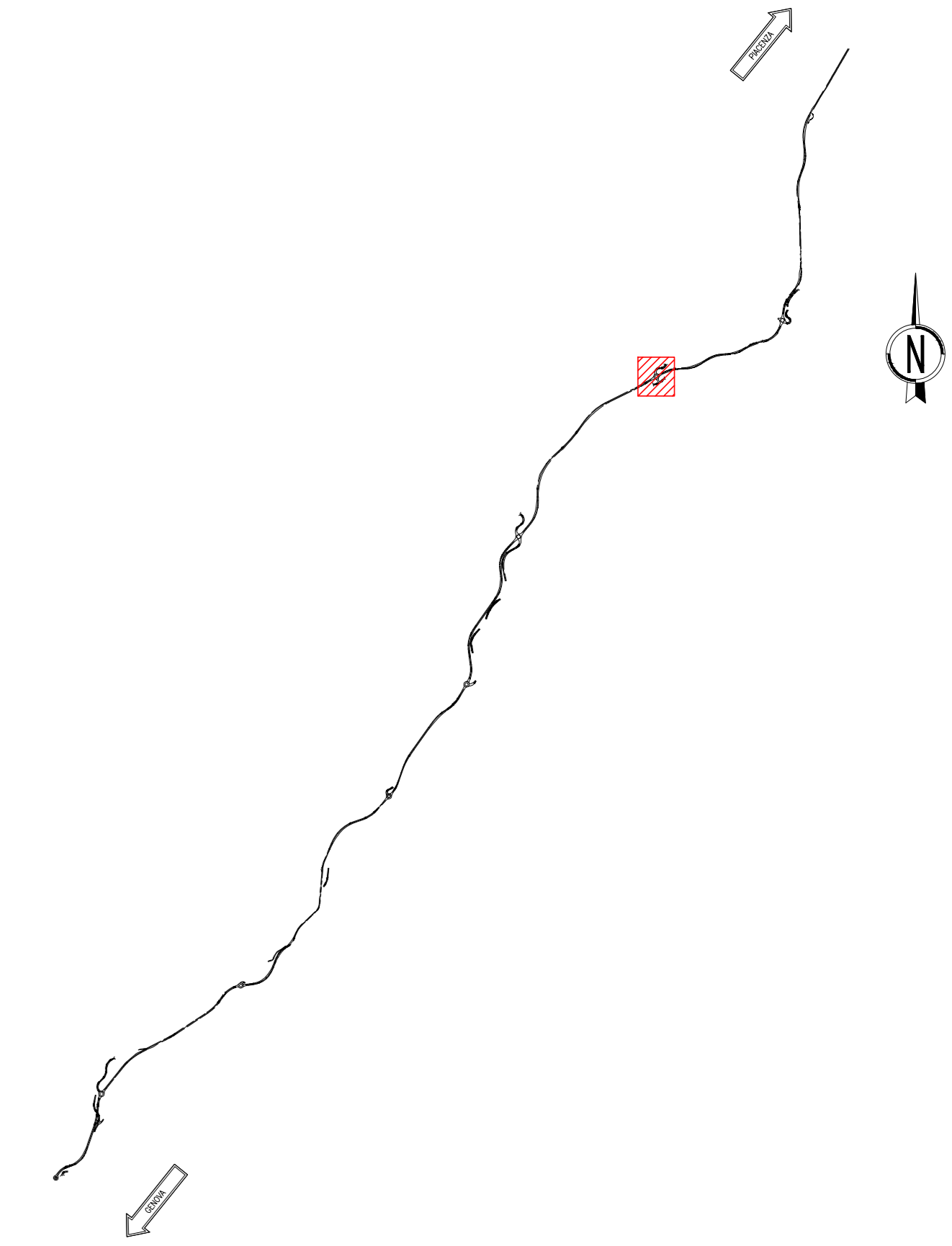


DIAGRAMMA DI VISUALE LIBERA
- RAMO 2 -



KEY PLAN

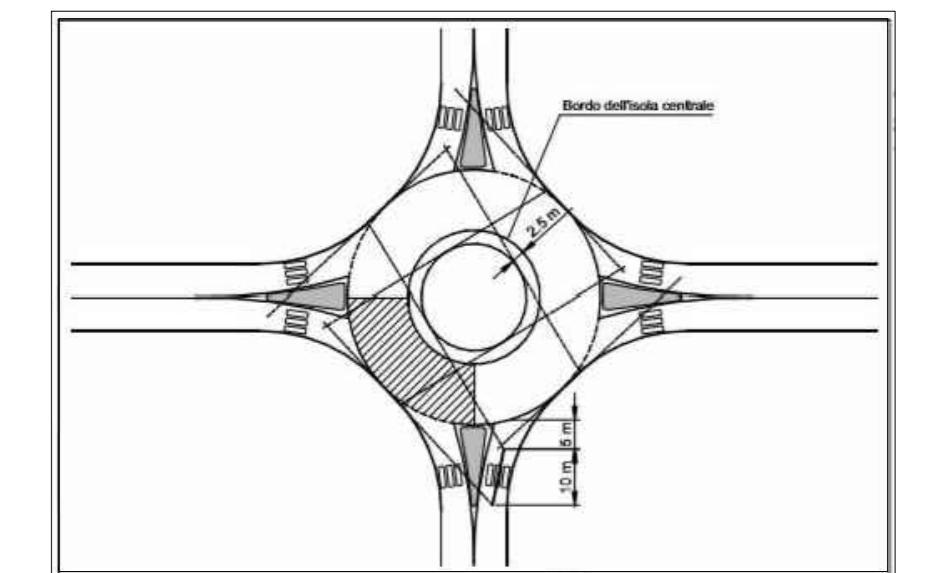


LEGENDA

OSTACOLI ALLA VISUALE LIBERA

- BARRIERA IN LEGNO ED ACCIAIO CLASSE "H1" BORDO LATERALE
- BARRIERA IN LEGNO ED ACCIAIO CLASSE "N2" BORDO LATERALE
- Terminale curvo H1BL
- Terminale curvo N2BL
- ZONA LIBERA DA OSTACOLI PER CRITERIO DI VISIBILITA'
- AREA DI 'VISIBILITA' QUARTO DI ROTATORIA A SINISTRA
- TRAIETTORIA DI DEFLESSIONE

NOTE SUL CALCOLO DELLA VISIBILITÀ _ §4.6 D.M.19.04.06
"Negli incroci a rotatoria, i conducenti che si avvicinano alla rotatoria devono vedere i veicoli che percorrono l'anello centrale al fine di cedere ad essi la precedenza o eventualmente arrestarsi; sarà sufficiente una visione completamente libera sulla sinistra per un quarto dello sviluppo dell'intero anello, secondo la costruzione geometrica riportata in Figura 12, posizionando l'osservatore a 15 metri dalla linea che delimita il bordo esterno dell'anello giratorio."



Sanas ANAS S.p.A.
GRUPPO FS ITALIANE Direzione Progettazione e Realizzazione Lavori

S.S.45 DELLA VAL DI TREBBIA
AMMODERNAMENTO DELLA STRADA STATALE N. 45 DELLA VAL TREBBIA NEL TRATTO CERNUSCA-RIVERGARO

PROGETTO DEFINITIVO

PROGETTAZIONE: ANAS DPRL		SUPPORTO ALLA PROGETTAZIONE:	
I PROGETTISTI: Ing. Antonio SCALAMANDRE Cliente: Strada Statale n. 45		STUDIO CORONA CONSORZIO UNING CAS.M. SETAC ARKE ECOPLAN EG	
IL GEOLOGO: Prof. Maurizio MARTINO Cliente: Strada Statale n. 45		IL RESPONSABILE DEL SPA: Ing. Luca FRODIP Cliente: Strada Statale n. 45	
IL COORDINATORE PER LA SICUREZZA IN FASE DI PROGETTAZIONE: geom. E. PIRELLA		VISTO IL RESPONSABILE DEL PROCEDIMENTO: Ing. Anna Maria NESIARI	
PROTOCOLLO	DATA	DOTT. GEOL. DANILIO GALLO	ING. RENATO DEL PRETE

DB206		D - PROGETTO STRADALE	
		DB - INTERSEZIONI	
		DB-2 - ROTATORIA 2	
DIAGRAMMA DI VISIBILITÀ E DELLE DEFLESSIONI			
CODICE PROGETTO	NOME FILE	REVISIONE	SCALA:
BO0067	DB206 - VOZPS00TRADG01_B.dwg	B	1:500
PROGETTO	ELAB.	DATA	REDAITTO
BO0067	D 18.01	Aprile 2020	

C	EMMISSIONE A SEGUITO DI RICHIESTA				
B	INTEGRAZIONE DEL MINISTERO	Novembre 2022			
A	EMMISSIONE	Aprile 2020			
REV.	DESCRIZIONE	DATA	REDAITTO	VERIFICATO	APPROVATO