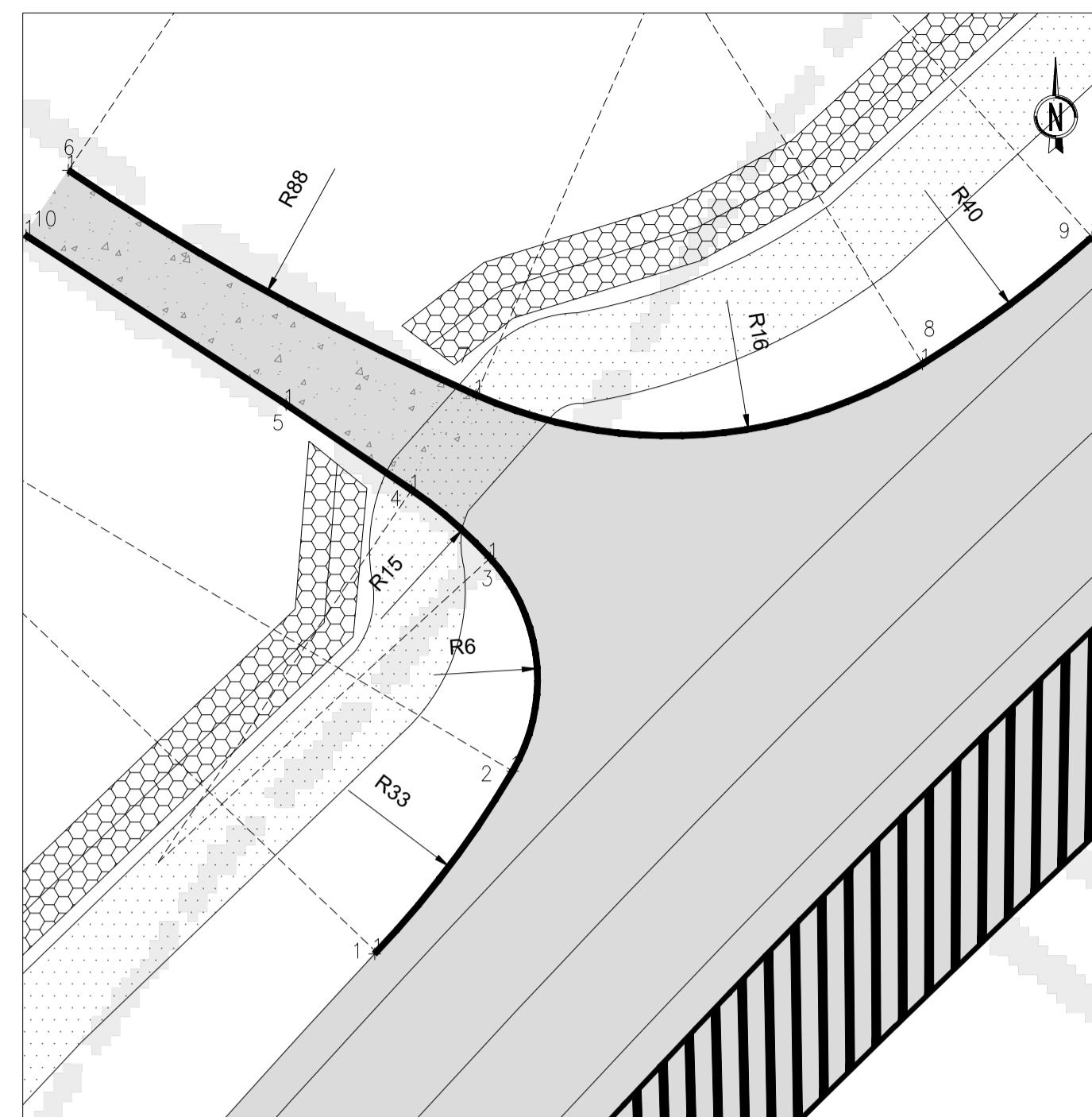
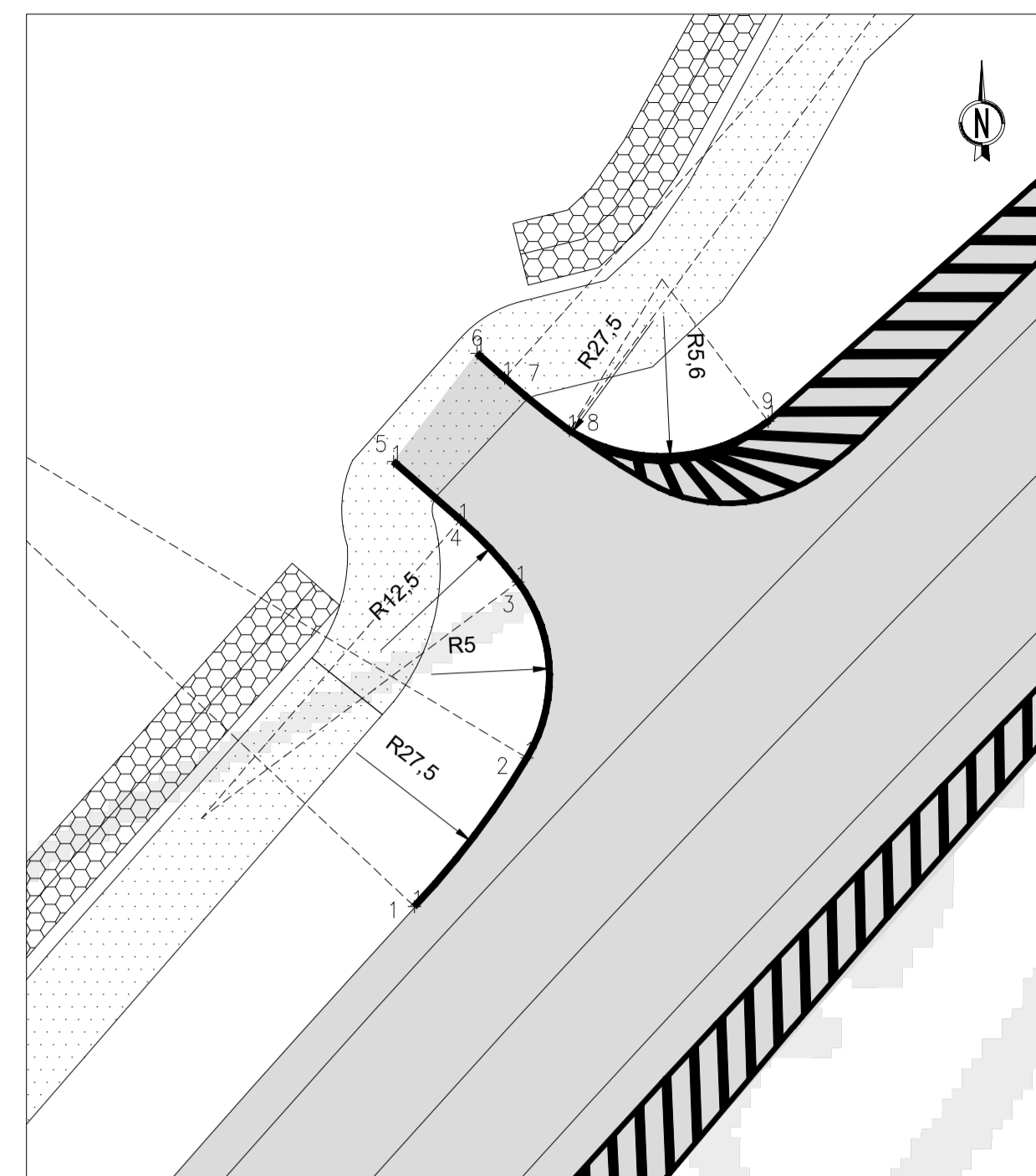


INNESTO 42 - Tracciamento scala 1:200



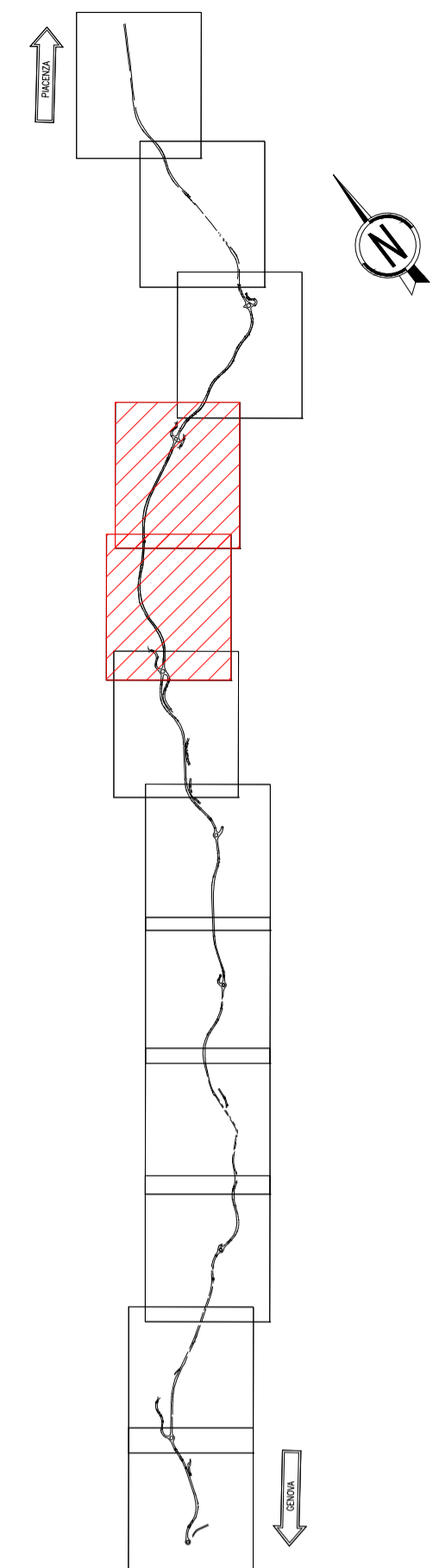
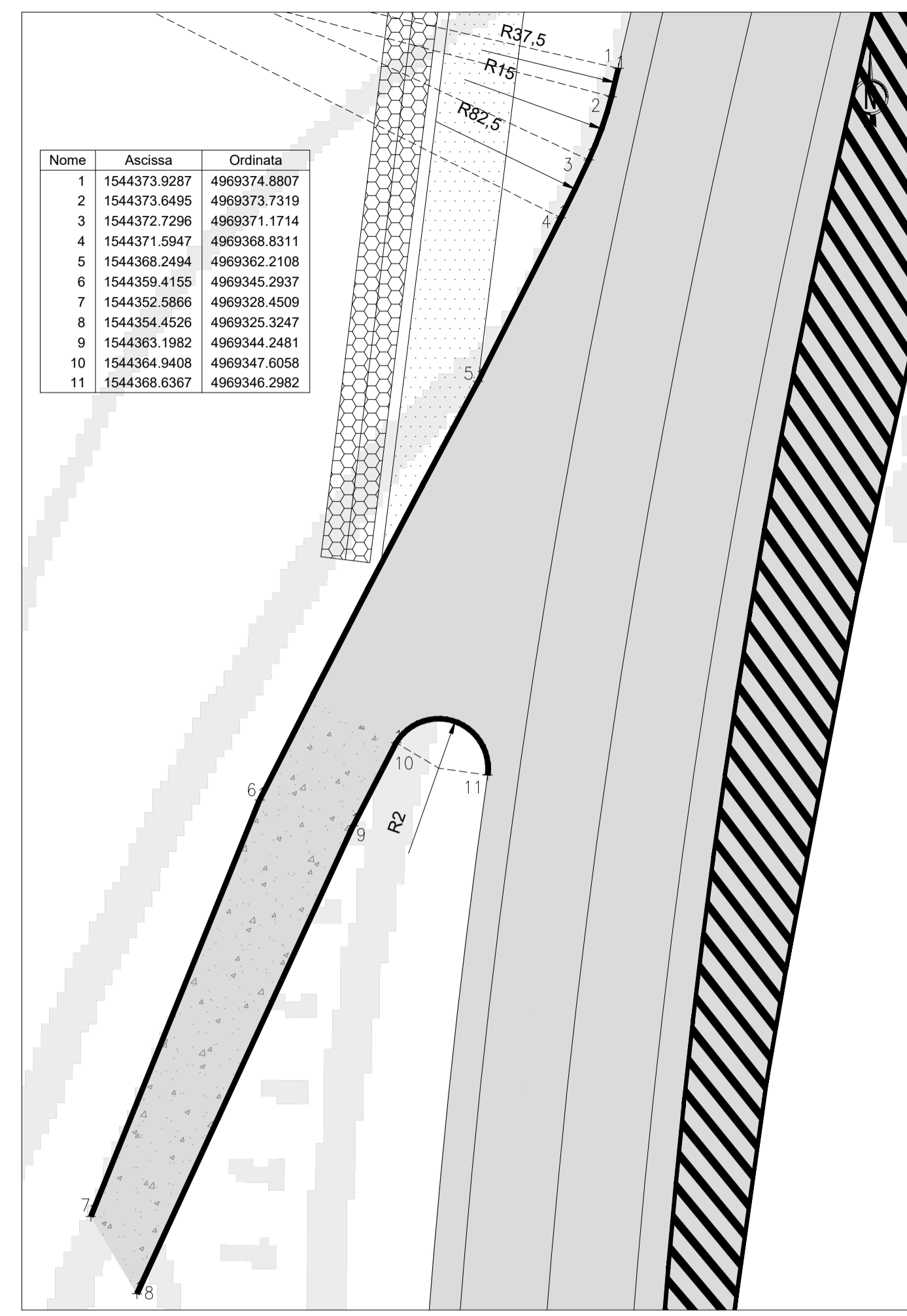
Nome	Ascissa	Ordinata
1	1544749.5027	4969862.7611
2	1544754.0983	4969868.8407
3	1544753.3509	4969875.9341
4	1544750.7320	4969878.2016
5	1544746.5533	4969881.0473
6	1544739.2984	4969888.8409
7	1544752.8722	4969881.3638
8	1544767.7495	4969892.3952
9	1544773.3892	4969896.6158
10	1544737.8923	4969886.6732

INNESTO 44 - Tracciamento scala 1:200

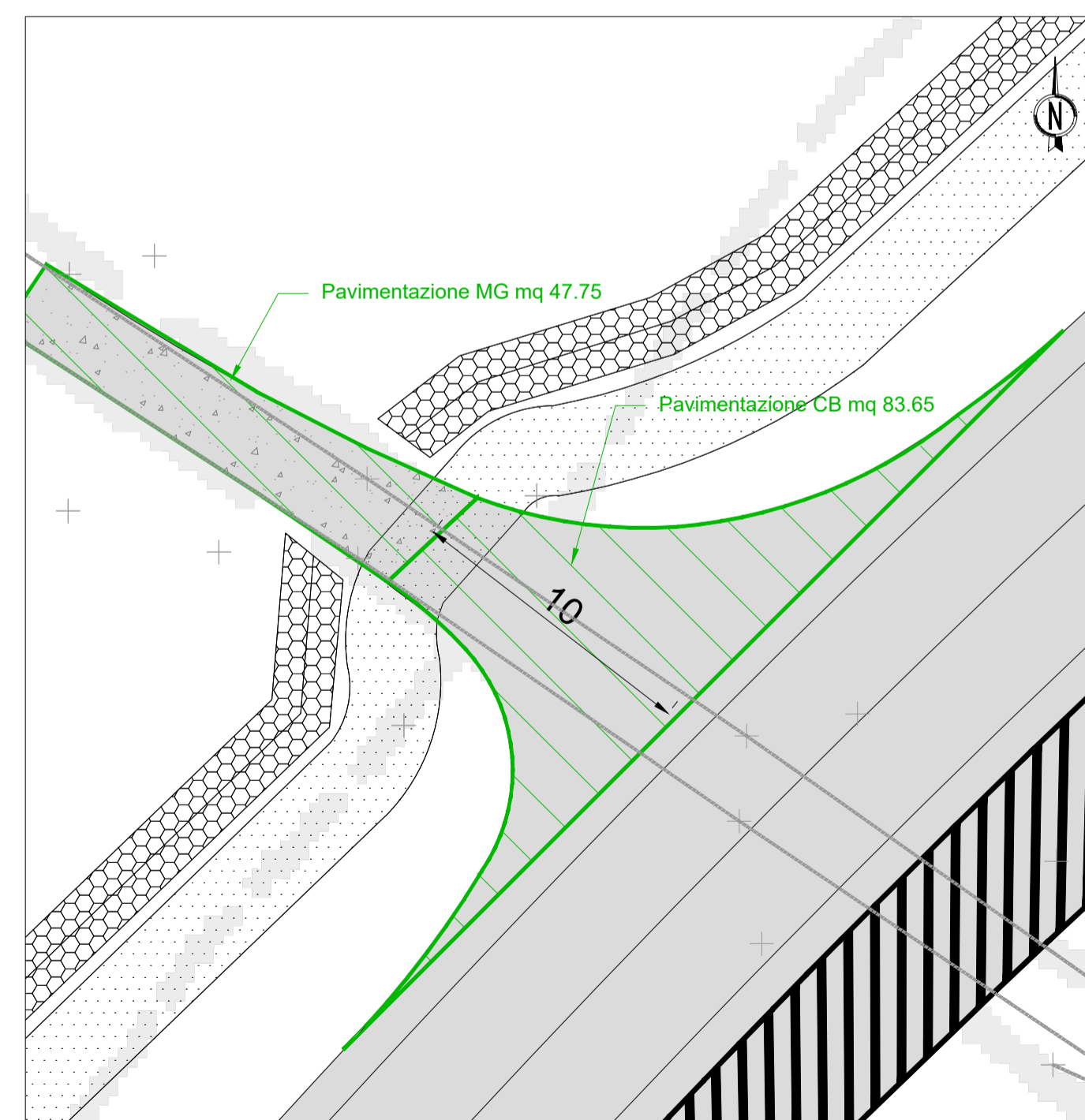


Nome	Ascissa	Ordinata
1	1544460.2821	4969536.2029
2	1544463.8510	4969540.9035
3	1544463.5713	4969546.4672
4	1544461.7476	4969548.4308
5	1544459.6291	4969550.2698
6	1544462.2734	4969553.6923
7	1544463.1430	4969552.9145
8	1544465.1961	4969551.2485
9	1544471.4811	4969551.5440

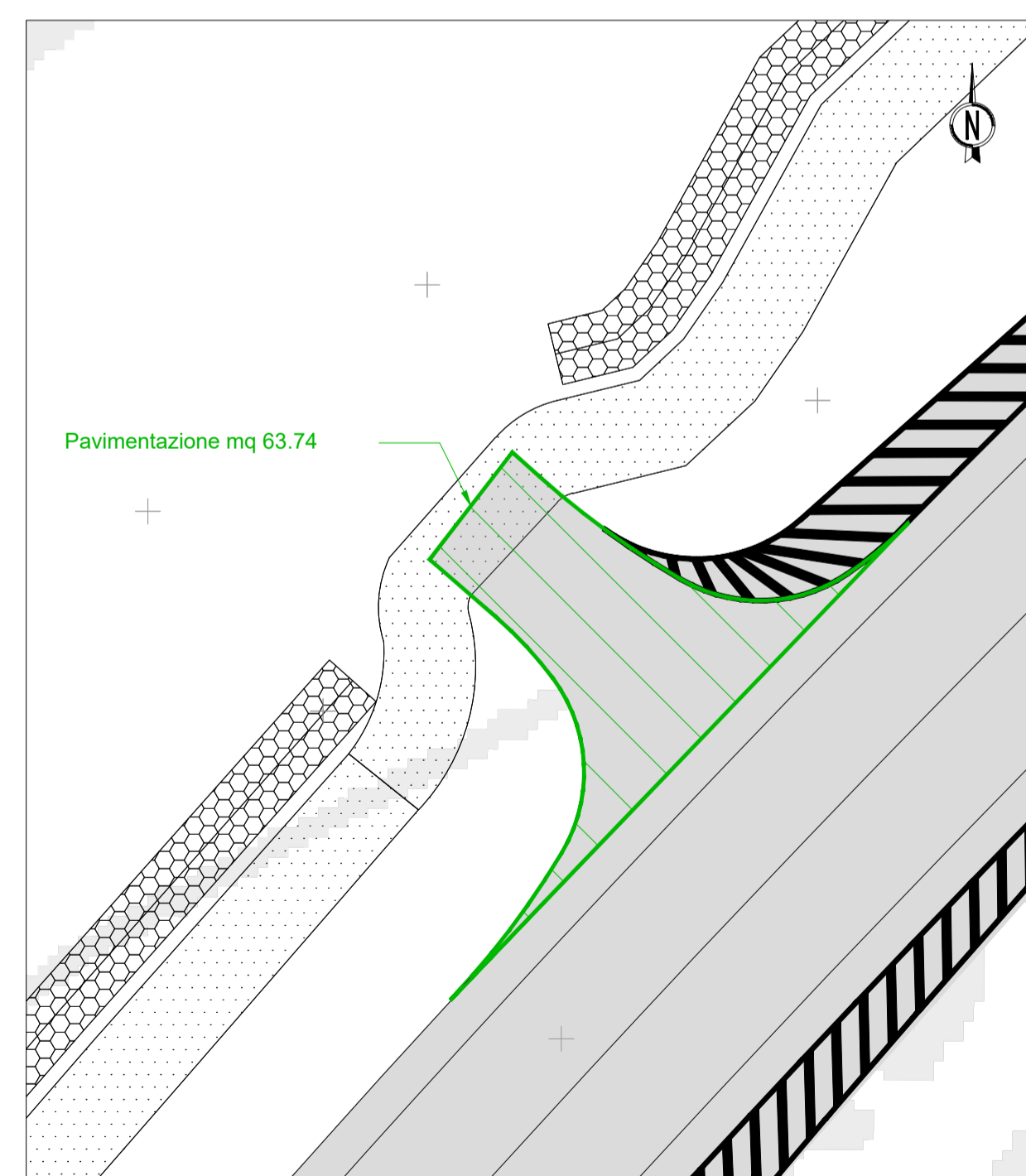
INNESTO 45 - Tracciamento scala 1:200



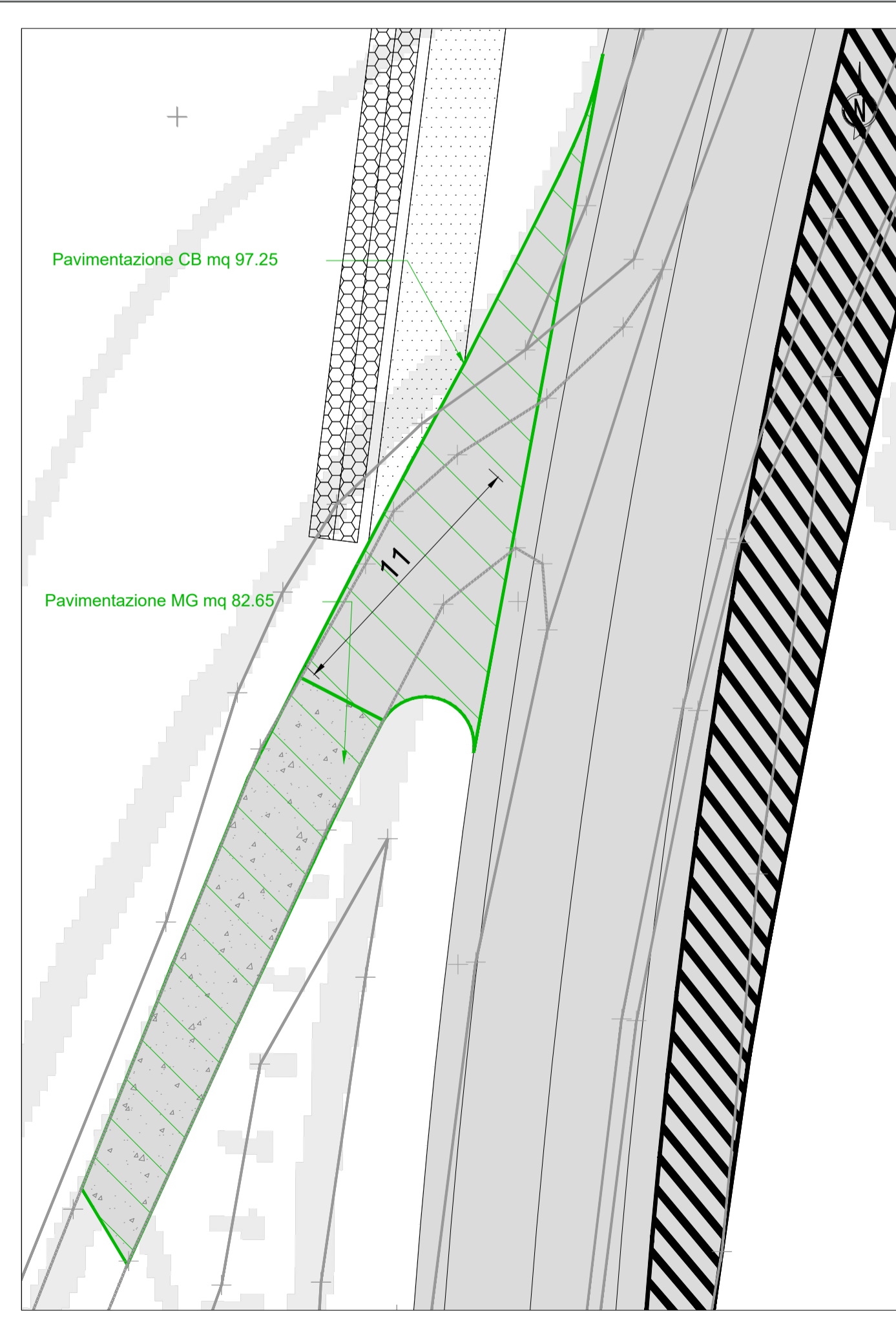
INNESTO 42 - Planimetria demolizione e ricostruzione scala 1:200



INNESTO 44 - Planimetria demolizione e ricostruzione scala 1:200



INNESTO 45 - Planimetria demolizione e ricostruzione scala 1:200



LEGENDA	
	DEMOLIZIONE
	RICOSTRUZIONE
	DEMOLIZIONE RECINZIONE
	RICOSTRUZIONE RECINZIONE

**ANAS S.p.A.**  
 Direzione Progettazione e Realizzazione Lavori

**S.S.45 DELLA VAL DI TREBBIA**  
**AMMODERNAMENTO DELLA STRADA STATALE N. 45 DELLA VAL TREBBIA NEL TRATTO CERNUSCA-RIVERGARO**

**PROGETTO DEFINITIVO**

PROGETTAZIONE: ANAS DPRL	SUPPORTO ALLA PROGETTAZIONE:
I PROGETTISTI: ing. Antonio SCALAMANDRE Ordine Ing. di Frosinone n.1983	
IL GEOLOGO: geol. Maurizio MARTINO Ordine Geol. del Lazio ES n.457	
IL RESPONSABILE DEL SIA: ing. Laura TROIANI Ordine Arch. di Roma n.A-31880	
IL COORDINATORE PER LA SICUREZZA IN FASE DI PROGETTAZIONE: geom. E PAIELLA	
VISTO: IL RESPONSABILE DEL PROCEDIMENTO: ing. Anna Maria NOSARI	
PROTOCOLLO	DATA
	DOTT. GEOL. DANILLO GALLO
	ING. RENATO DEL PRETE

<b>DC4006</b>		<b>D - PROGETTO STRADALE</b>	
DC4006 - P00PS01TRAPT06_B.dwg		DC4 - DEMOLIZIONI, RICOSTRUZIONI E TRACCIAMENTO INNESTI COMPLANARI	
Tracciamento e planimetria delle demolizioni e ricostruzioni - Innessi 42, 44 e 45			
CODICE PROGETTO	NOME FILE	REVISIONE	SCALA:
PROGETTO	DC4006 - P00PS01TRAPT06_B.dwg	B	-
LIV. PROG.	N. PROG.	CODICE ELAB.	
BO0067	D 1801	P00PS01TRAPT06	
C	EMISSIONE A SEGUITO DI RICHIESTA INTEGRAZIONE DEL MINISTERO	DATA	REDDATTO
B		Novembre 2022	
A	EMISSIONE	Aprile 2020	
REV.	DESCRIZIONE	DATA	VERIFICATO APPROVATO