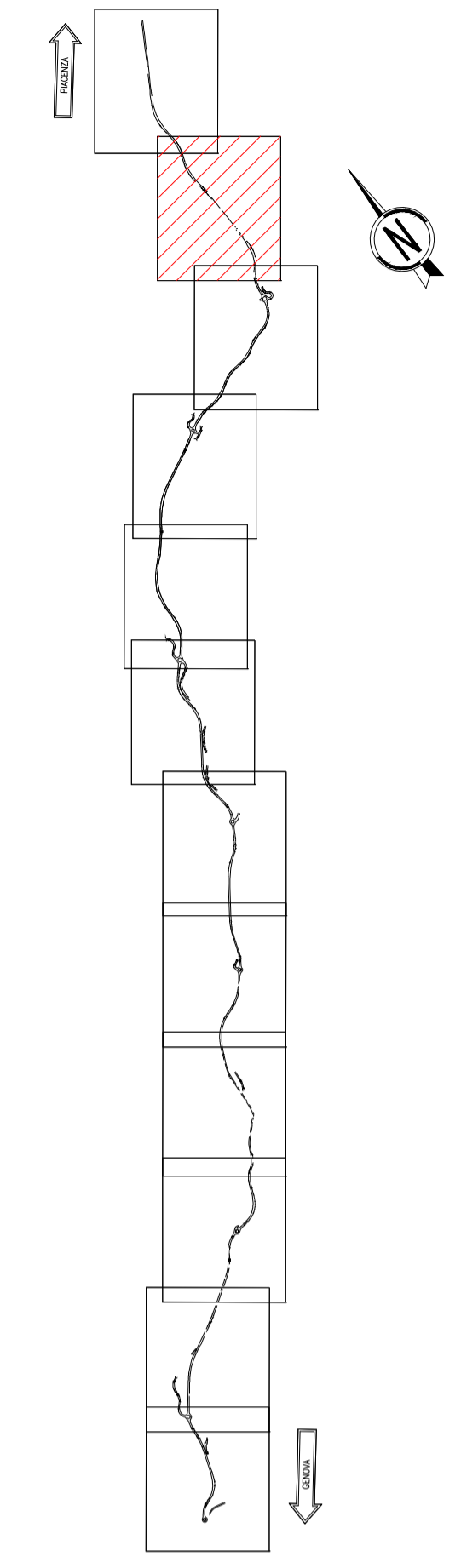
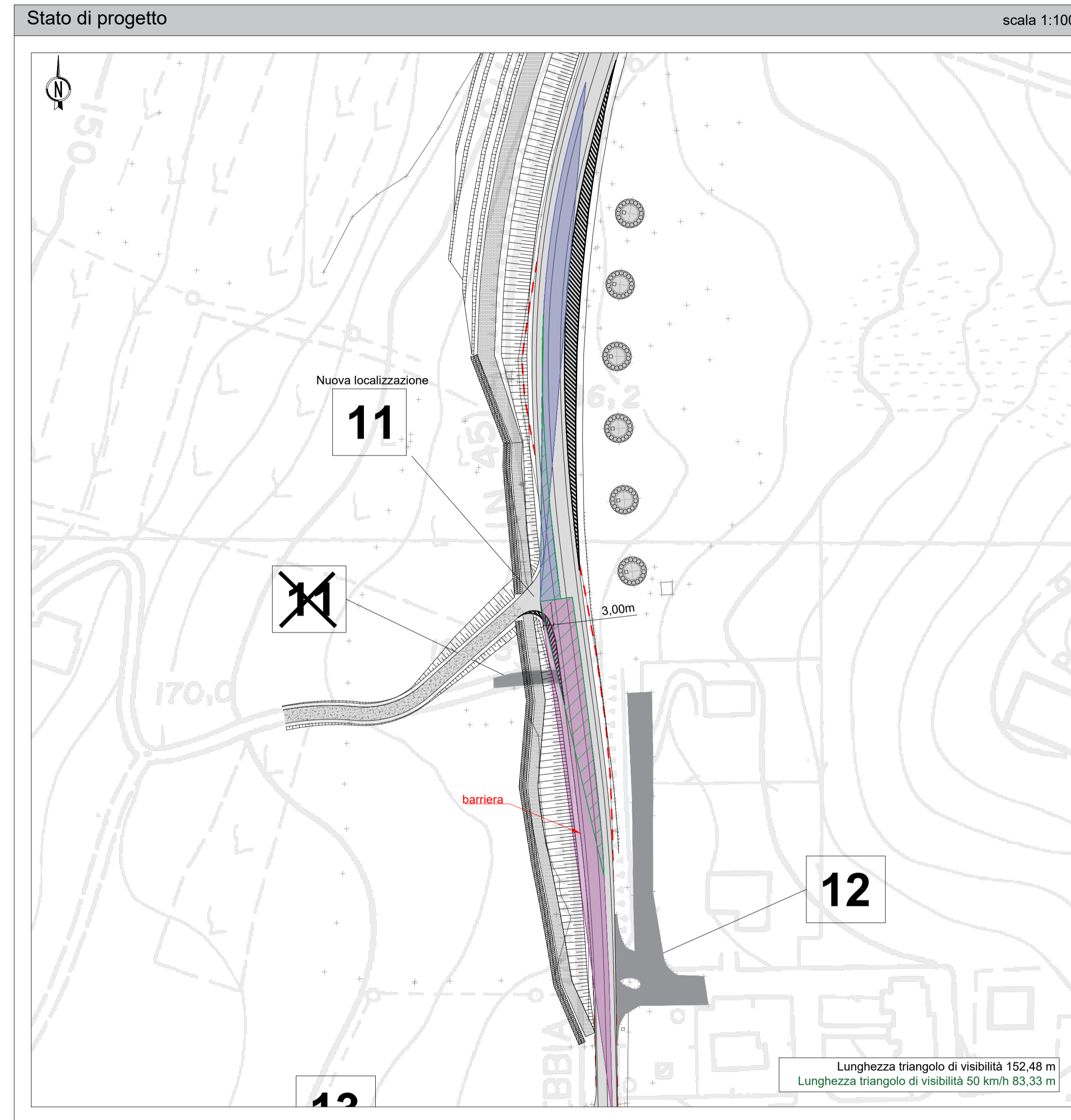
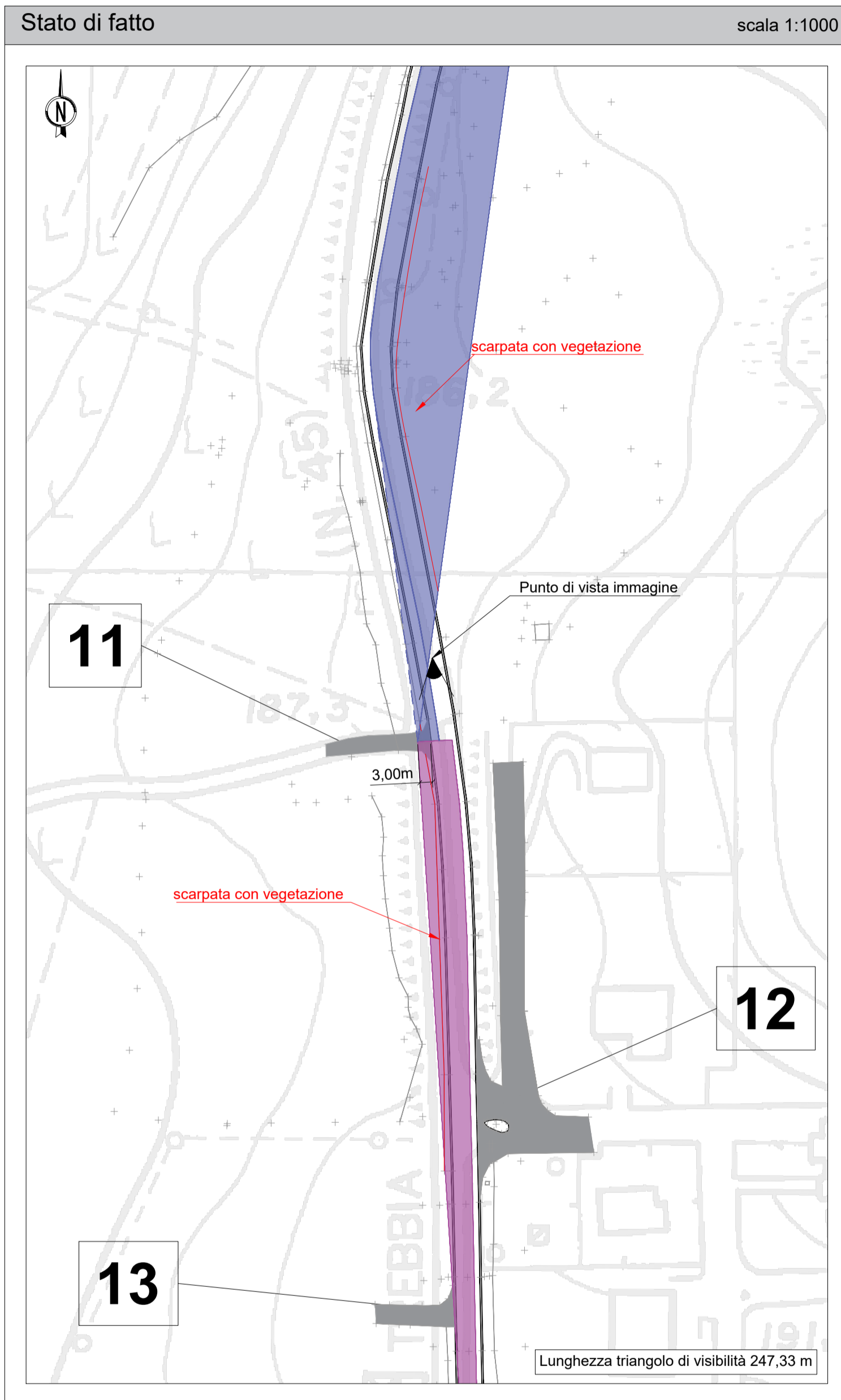


INNESTO nr. 11	
Tipologia	Accesso su fondo agricolo
Località	Rivergaro
Localizzazione stato di fatto	Km 118+680
Localizzazione stato di progetto	Asse 1 - progressiva 1219,69 m

Legenda			
Innesto (num. progressivo)	3	chiuso	ricollocato
Tracciato esistente	—	dismesso	---
Triangolo di visibilità (stato di fatto e di progetto)	dx	sx	
Triangolo di visibilità con v=50km/h (stato di progetto)			

N.B. 1: Gli ostacoli interferenti con i triangoli di visibilità sono evidenziati in rosso.
 N.B. 2: I piani di manutenzione devono prevedere il taglio, a non più di 80 cm di altezza, della vegetazione presente nella superficie individuata dai triangoli di visibilità segnati in planimetria.
 N.B. 3: La configurazione di progetto con limite imposto di v=50 km/h tiene conto anche della nuova configurazione altimetrica dell'innesto.



Verifiche, non conformità e soluzioni

Verifiche			
Stato di fatto con limite v=70km/h	Interdistanza		Red
	Distanza di visuale libera/ Distanza di arresto		Green
	Triangolo di visibilità		Red
Stato di progetto con velocità di flusso libero	Interdistanza	Red	Red
	Distanza di visuale libera/ Distanza di arresto	Green	Green
	Triangolo di visibilità	Red	Green
Soluzioni			
L'innesto è ricollocato da sezione 62 a sezione 61 per garantire l'interdistanza con l'innesto n.12. Esso sarà sagomato e bitumato per i primi 10m.			

Sanas ANAS S.p.A.
 GRUPPO FS ITALIANE Direzione Progettazione e Realizzazione Lavori

S.S.45 DELLA VAL DI TREBBIA
AMMODERNAMENTO DELLA STRADA STATALE N. 45 DELLA VAL TREBBIA NEL TRATTO CERNUSCA-RIVERGARO

PROGETTO DEFINITIVO

PROGETTAZIONE: ANAS DPRL	SUPPORTO ALLA PROGETTAZIONE:
I PROGETTISTI: Ing. Antonio SCALAMANDRE Ordine Ingeg. del Lazio n. 1083	
IL GEOLOGO: geol. Maurizio MARTINO Ordine Geol. del Lazio n. 457	
IL RESPONSABILE DEL SIA: Ing. Laura TROIANI Ordine Arch. di Roma n. A-31880	
IL COORDINATORE PER LA SICUREZZA IN FASE DI PROGETTAZIONE: geom. E. PAELLA	
VISTO: IL RESPONSABILE DEL PROCEDIMENTO: Ing. Anna Maria NIOSARI	
PROTOCOLLO DATA	DOTT. GEOL. DANILLO GALLO ING. RENATO DEL PRETE

DD011	D - PROGETTO STRADALE		
	DD - INNESTI		
	Verifica degli innesti - Planimetria innesto 11		
CODICE PROGETTO	NOME FILE	REVISIONE	SCALA:
DD011 - P00PS01TRADG11_B.dwg			
PROGETTO	LIV. PRG.	N. PRG.	
BO0067	D	1801	
CODICE ELAB.	P00PS01TRADG11		B

C					
B	EMISSIONE A SEGUITO DI RICHIESTA INTEGRAZIONE MINISTERO	Novembre 2022			
A	EMISSIONE	Aprile 2020			
REV.	DESCRIZIONE	DATA	REDATTO	VERIFICATO	APPROVATO