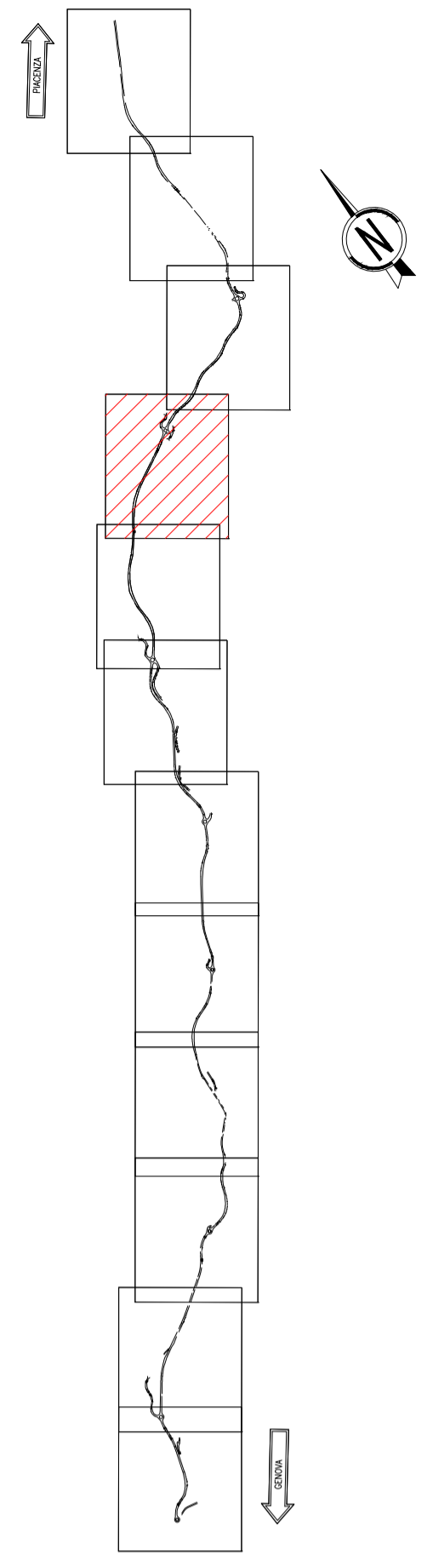
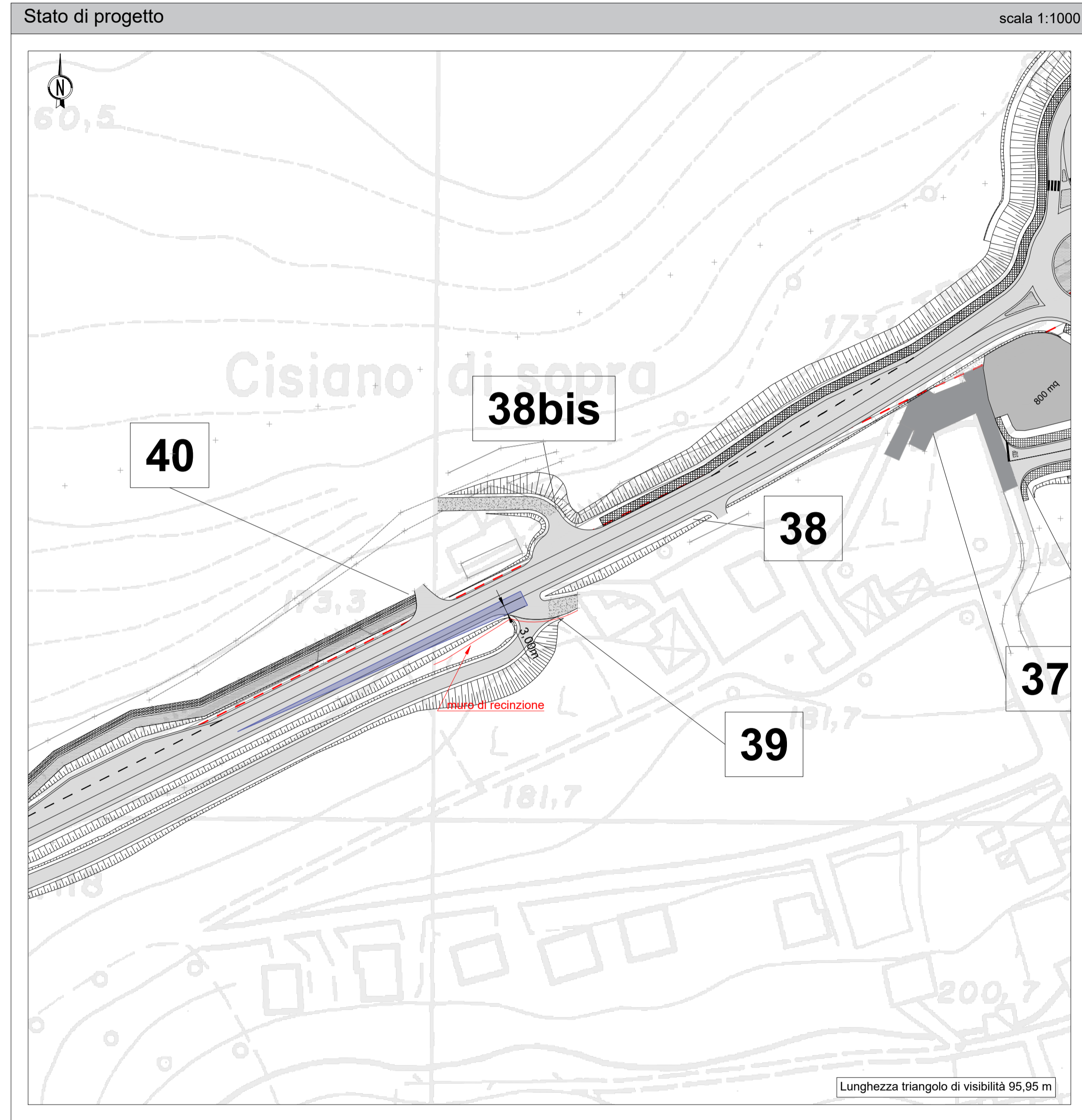
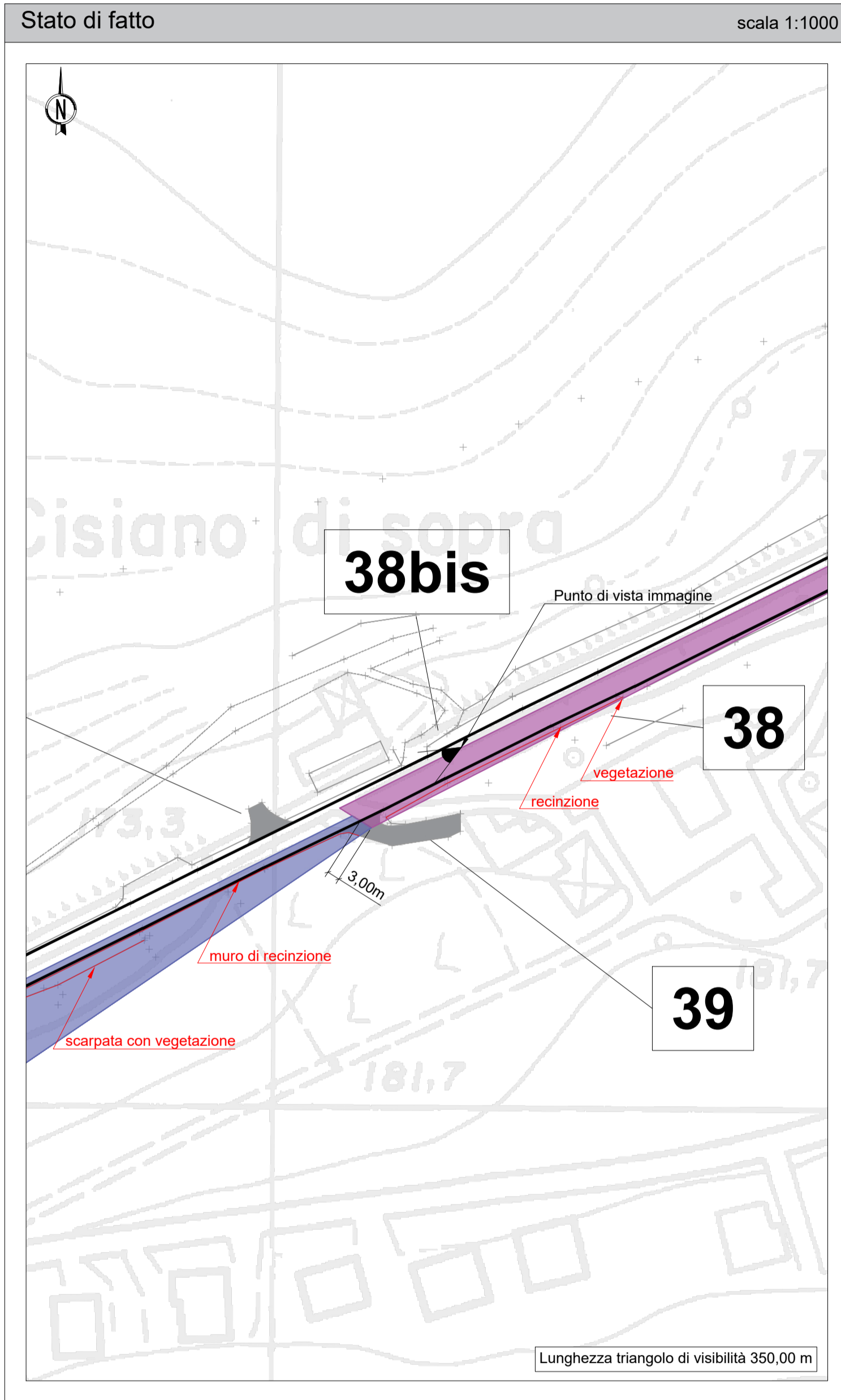


INNESTO nr. 39	
Tipologia	Accesso ad abitazione privata
Località	Cisiano
Localizzazione stato di fatto	Km 116+444
Localizzazione stato di progetto	Asse 3 - progressiva 200,00 m

Legenda			
Innesto (num. progressivo)	3	chiuso	<input checked="" type="checkbox"/> ricollocato
Tracciato esistente	—	dismesso	- - -
Triangolo di visibilità (stato di fatto e di progetto)	dx	sx	
Triangolo di visibilità con v=50km/h (stato di progetto)			

N.B. 1: Gli ostacoli interferenti con i triangoli di visibilità sono evidenziati in rosso.
 N.B. 2: I piani di manutenzione devono prevedere il taglio, a non più di 80 cm di altezza, della vegetazione presente nella superficie individuata dai triangoli di visibilità segnati in planimetria.



Verifiche, non conformità e soluzioni

Verifiche		
Stato di fatto con limite v=70km/h	Interdistanza	
	Distanza di visuale libera/ Distanza di arresto	
	Triangolo di visibilità	
Stato di progetto con velocità di flusso libero	Interdistanza	
	Distanza di visuale libera/ Distanza di arresto	
	Triangolo di visibilità	

Soluzioni	
Accesso all'abitazione privata riproposto nella stessa posizione attuale. Saranno previste misure integrative per la mitigazione del rischio legato alla interdistanza.	

S.S.45 DELLA VAL DI TREBBIA
AMMODERNAMENTO DELLA STRADA STATALE N. 45 DELLA VAL TREBBIA NEL TRATTO CERNUSCA-RIVERGARO

PROGETTO DEFINITIVO

PROGETTAZIONE: ANAS DPRL	SUPPORTO ALLA PROGETTAZIONE:
I PROGETTISTI: ing. Antonio SCALAMANDRE Ordine Ingeg. del Lazio n. 1083	STUDIO CORONA
IL GEOLOGO: geol. Maurizio MARTINO Ordine Geol. del Lazio ES n. 457	UNING Ingegneria del Territorio s.r.l.
IL RESPONSABILE DEL SIA: Ing. Laura TROIANI Ordine Arch. di Roma n.A-31880	ARKE INGEGNERIA s.r.l.
IL COORDINATORE PER LA SICUREZZA IN FASE DI PROGETTAZIONE: geom. E. PAELLA	ECOPLAN INGEGNERIA s.r.l.
VISTO: IL RESPONSABILE DEL PROCEDIMENTO: Ing. Anna Maria NGSARI	EG E&G Engineering & Costruzioni s.r.l.
PROTOCOLLO DATA	DOTT. GEOL. DANILLO GALLO
	ING. RENATO DEL PRETE

DD037

D - PROGETTO STRADALE
DD - INNESTI
 Verifica degli innesti - Planimetria innesto 39

CODICE PROGETTO	NOME FILE	REVISIONE	SCALA:
DD037 - P00PS01TRADG37_B.dwg			
PROGETTO	LIV. PROG.	N. PROG.	
BO0067	D	1801	
CODICE ELAB.	P00PS01TRADG37	B	-
C			
B	EMISSIONE A SEGUITO DI RICHIESTA INTEGRAZIONE MINISTERO	Novembre 2022	
A	EMISSIONE	Aprile 2020	
REV.	DESCRIZIONE	DATA	REDATTO VERIFICATO APPROVATO