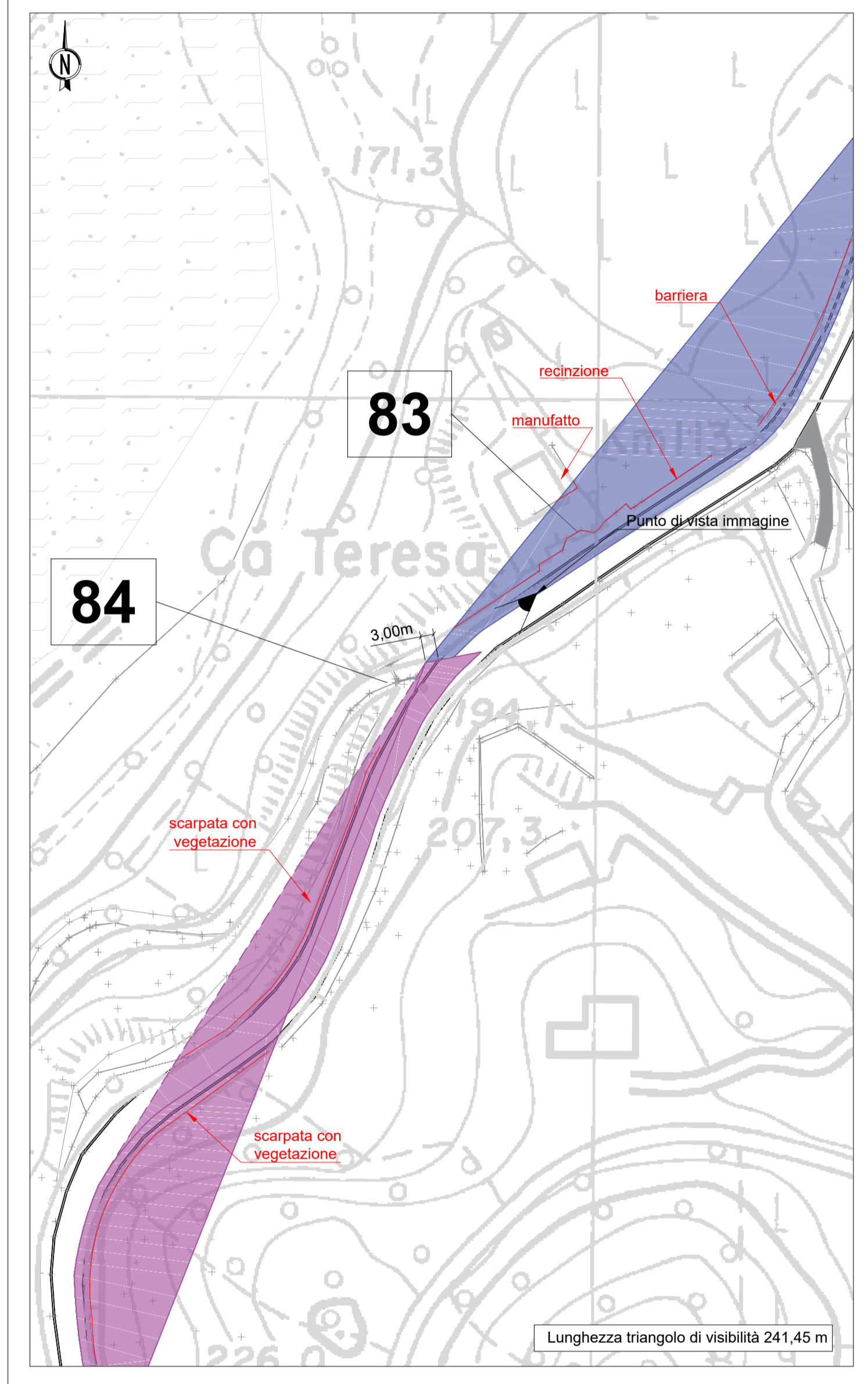


INNESTO nr. 84	
Tipologia	Accesso ad abitazioni privata
Località	Quadrelli
Localizzazione stato di fatto	Km 111+230
Localizzazione stato di progetto	Asse 6 - progressiva 1486,00 m

Legenda			
Innesto (num. progressivo)	3	chiuso	ricollocato
Tracciato esistente	—	dismesso	---
Triangolo di visibilità (stato di fatto e di progetto) dx	■	■	■
Triangolo di visibilità con v=50km/h (stato di progetto)	■		

N.B. 1: Gli ostacoli interferenti con i triangoli di visibilità sono evidenziati in rosso.
 N.B. 2: I piani di manutenzione devono prevedere il taglio, a non più di 80 cm di altezza, della vegetazione presente nella superficie individuata dai triangoli di visibilità segnati in planimetria.

Stato di fatto scala 1:1000



Stato di progetto scala 1:1000

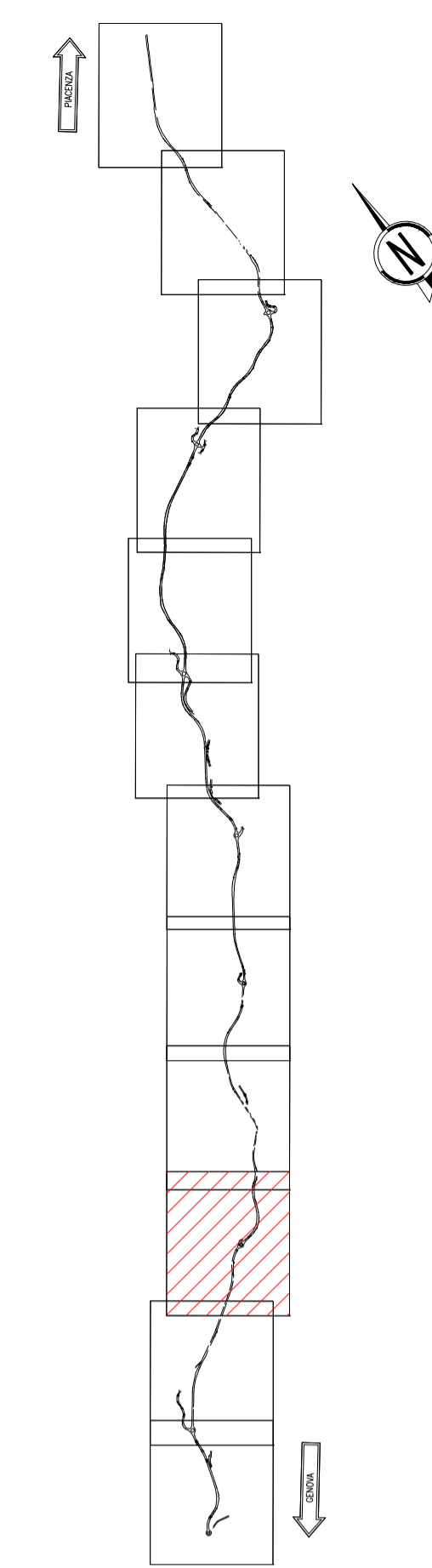
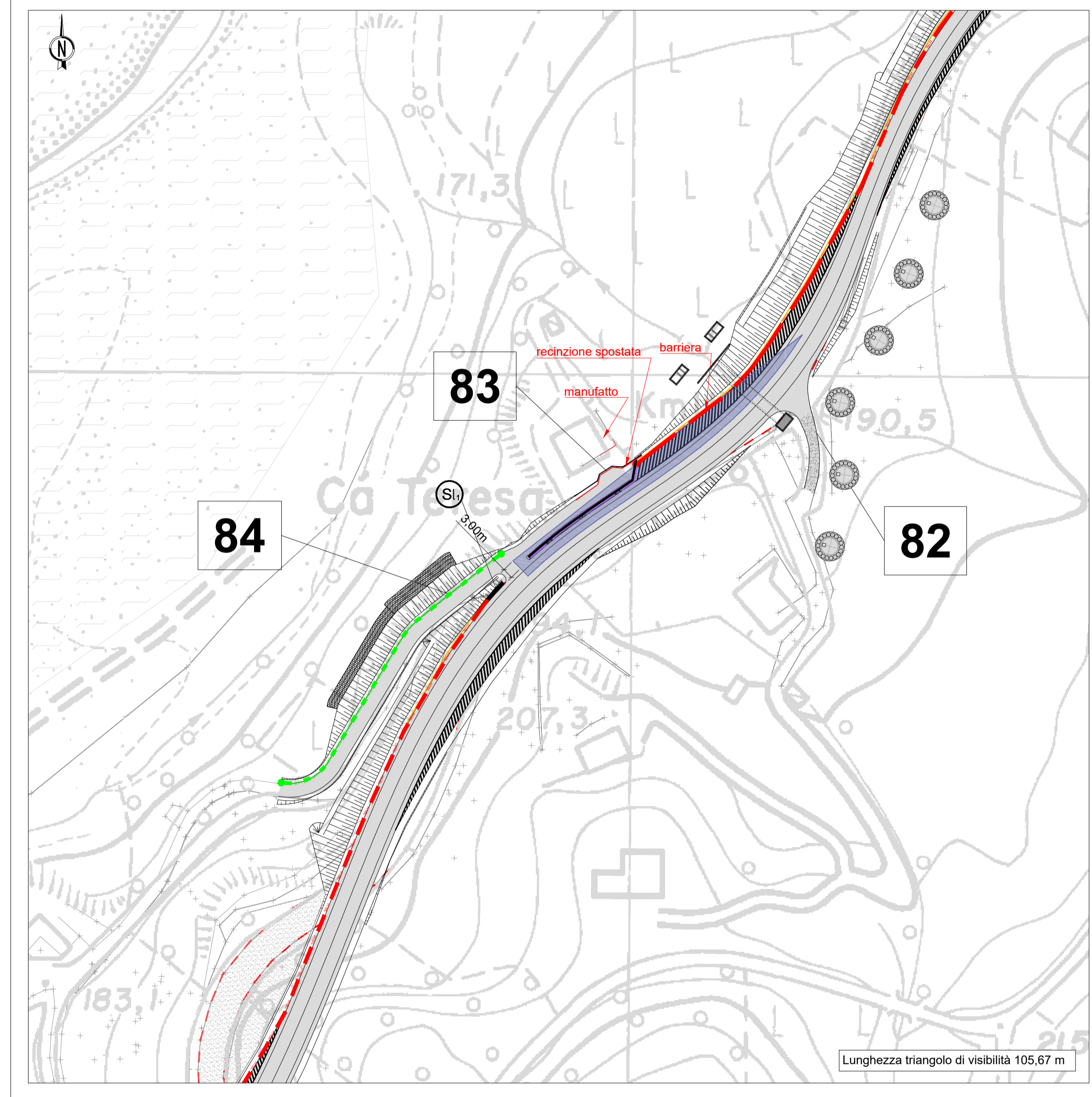


Immagine fotografica



Verifiche, non conformità e soluzioni

Verifiche		
Stato di fatto con velocità di flusso libero	Interdistanza	■
	Distanza di visuale libera/ Distanza di arresto	■
	Triangolo di visibilità	■
Stato di progetto con velocità di flusso libero	Interdistanza	■
	Distanza di visuale libera/ Distanza di arresto	■
	Triangolo di visibilità	■

Soluzioni	
L'accesso è riproposto nella stessa posizione attuale. Sono previste risagomature dei cigli e misure integrative per la mitigazione del rischio.	

ANAS S.p.A.
 Direzione Progettazione e Realizzazione Lavori

S.S.45 DELLA VAL DI TREBBIA
 AMMODERNAMENTO DELLA STRADA STATALE N. 45 DELLA VAL TREBBIA NEL TRATTO CERNUSCA-RIVERGARO

PROGETTO DEFINITIVO

PROGETTAZIONE: ANAS DPRL	SUPPORTO ALLA PROGETTAZIONE:
I PROGETTISTI: Ing. Antonio SCALAMANDRE Ordine Ing. di Professione n. 1683	
IL GEOLOGO: geol. Maurizio MARTINO Ordine Geol. del Lazio ES n. 457	
IL RESPONSABILE DEL SIA: Ing. Laura TROIANI Ordine Arch. di Roma n. A-31890	
IL COORDINATORE PER LA SICUREZZA IN FASE DI PROGETTAZIONE: geom. E PAIELLA	
VISTO: IL RESPONSABILE DEL PROCEDIMENTO: Ing. Anna Maria NOSPARI	
PROTOCOLLO: DATA:	
	DOTT. GEOL. DANILLO GALLO ING. RENATO DEL PRETE

DD076		D - PROGETTO STRADALE	
		DD - INNESTI	
		Verifica degli innesti - Planimetria innesto 84	
CODICE PROGETTO	NOME FILE	REVISIONE	SCALA:
DD076 - P00PS01TRADG76_B.dwg			
PROGETTO	LIV. PROG.	N. PROG.	
BO0067	D	1801	
CODICE ELAB.	P00PS01TRADG76		B
C			
B	EMISSIONE A SEGUITO DI RICHIESTA INTEGRAZIONE DEL MINISTERO	Novembre 2022	
A	EMISSIONE	Aprile 2020	
REV.	DESCRIZIONE	DATA	REDDATTO VERIFICATO APPROVATO