Tav.2: Carta ubicazione delle indagini (1:5.000)

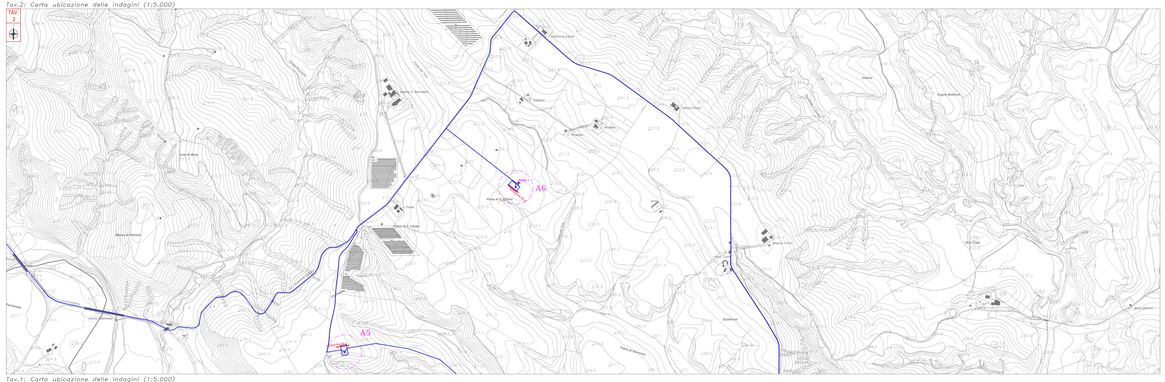

Tav.1: Carta ubicazione delle indagini (1:5.000)

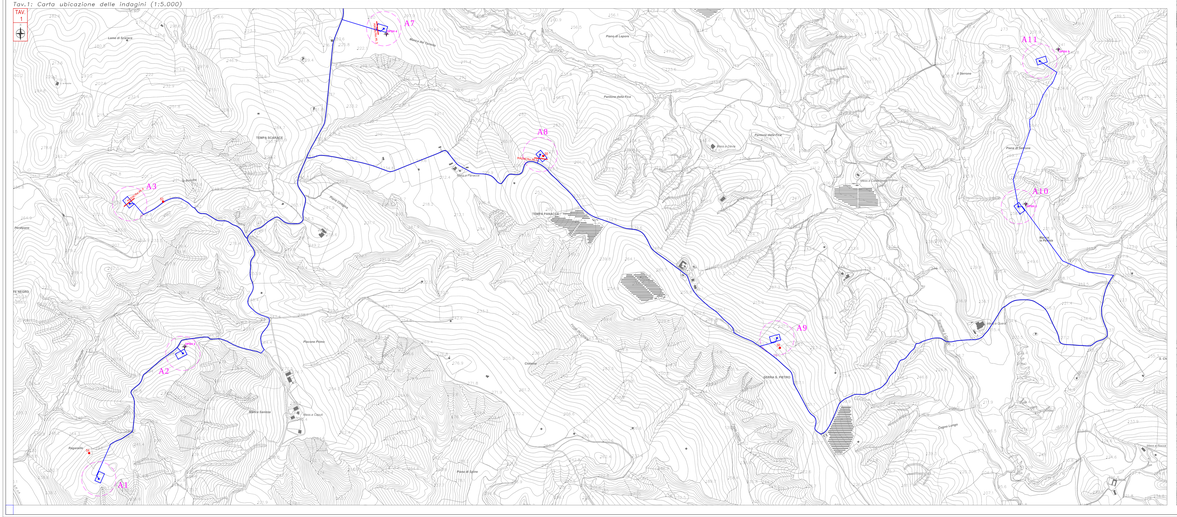

Tav.3: Carta ubicazione delle indagini (1:5.000)

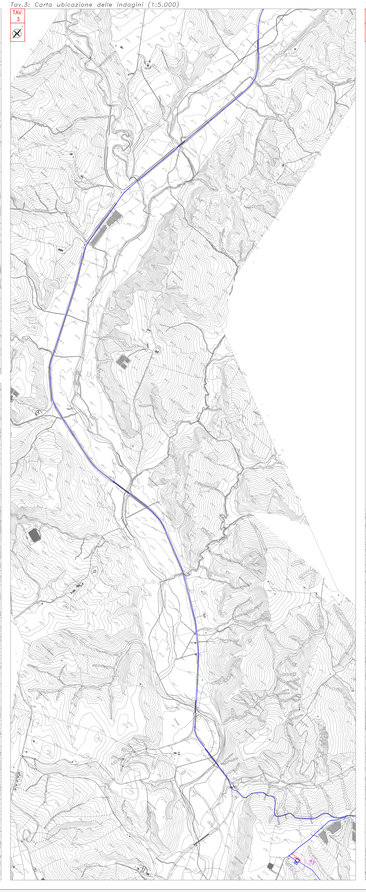

Tav.4: Carta ubicazione delle indagini (1:5.000)

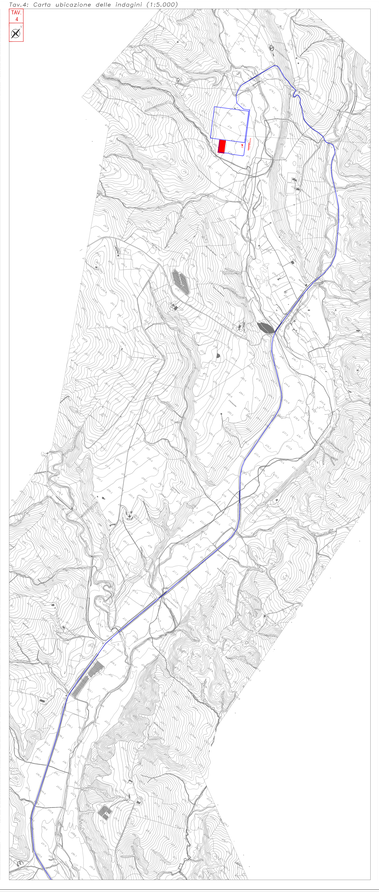

Tav.5: Corografia – Quadro d'unione (1:25.000)

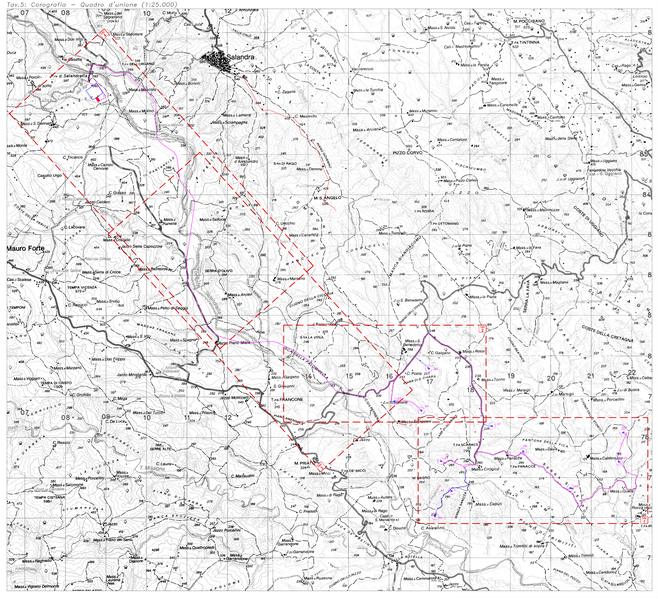

LEGENDA:

- Sondaggio geognostico a carotaggio continuo
- Prospezione sismica MASW e Re.M.
- Prove penetrometriche DPSH
- Piazzole e aerogeneratori
- Cavidotto
- Stazione utente

SORGENIA RENEWABLES s.r.l.
Via A. Algardi n.4, 20148 Milano (MI)

PROGETTO DEFINITIVO PER LA REALIZZAZIONE DI UN PARCO EOLICO RICADENTE NEL COMUNE DI FERRANDINA (MT), IN LOCALITA' "SERRA SAN PIETRO" ED OPERE DI CONNESSIONE NEL COMUNE DI GARAGUSO (MT)

BFP
Via Giovanni Lanza, 132 - 70121 Bari
Tel. +39 080 5213161 - Fax +39 080 5213220
www.bfpstudio.it - info@bfpstudio.it
P.IVA 05821370968

Tecnico
Dott. Geol. Antonio De Carlo

Collaboratori

Responsabile commessa
Dott. Ing. Danilo Pampanin

ESTESA	TITOLO	COMMESSA	TIPOLOGIA
A.2.14	PLANIMETRIA UBICAZIONE INDAGINI GEOGNOSTICHE	21062	D
		CODICE ELABORATO	
REVISIONE		DW21062D-V47	
		NOME FILE	SCALA
ENGLISH	Plant indication of survey points on a map	NOME FILE	SCALE

REV.	DATA	DESCRIZIONE REVISIONE	PREPARATO	CONTROLLATO	APPROVATO
00					
01					
02					
03					
04					
05					

Questo documento è proprietà esclusiva di Sorgenia Renewables S.r.l. Non può essere riprodotto o trasmesso a terzi senza autorizzazione scritta.