Tav.1: Carta dei bacini idrografici (1:10.000)

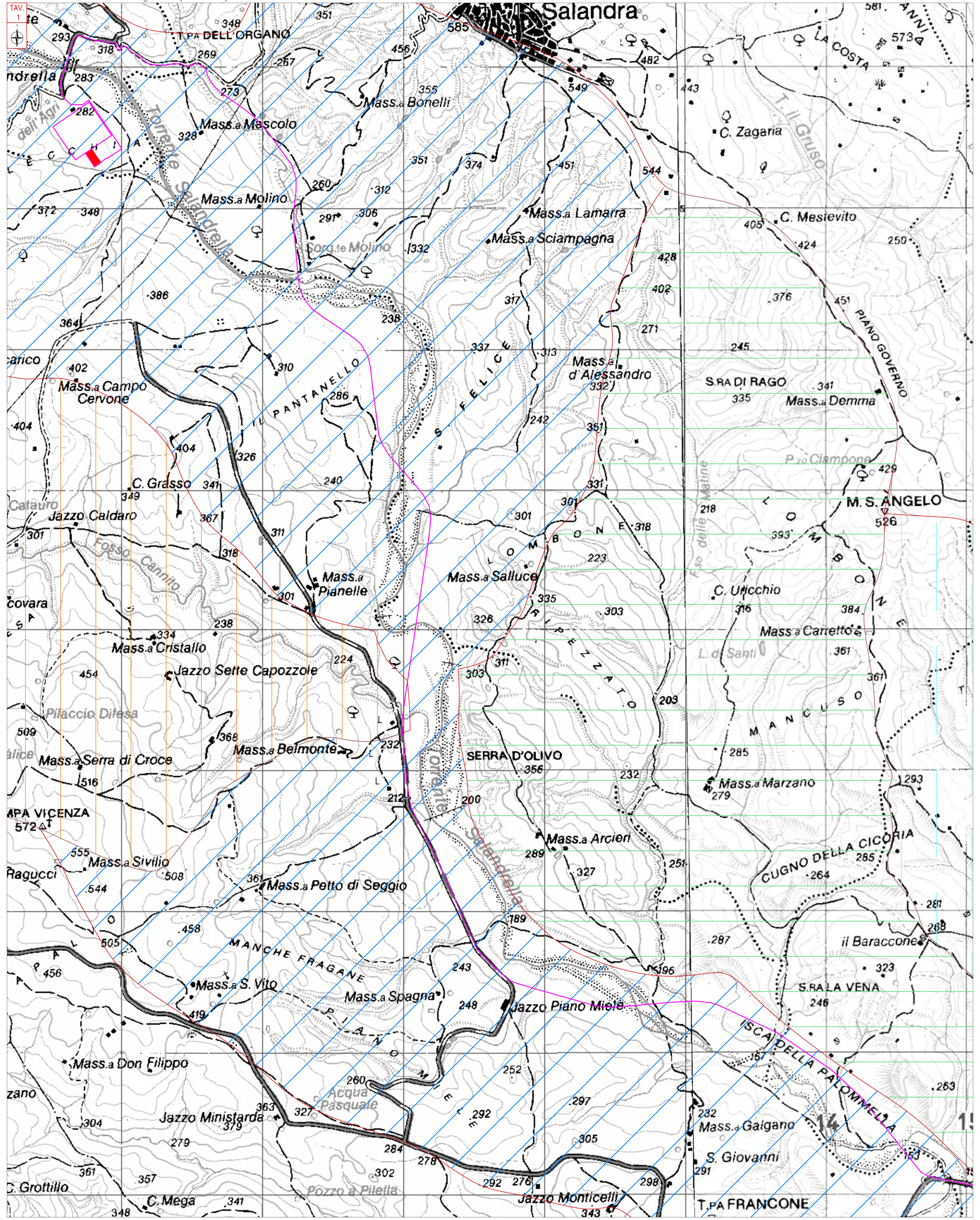

Tav.2: Carta dei bacini idrografici (1:10.000)

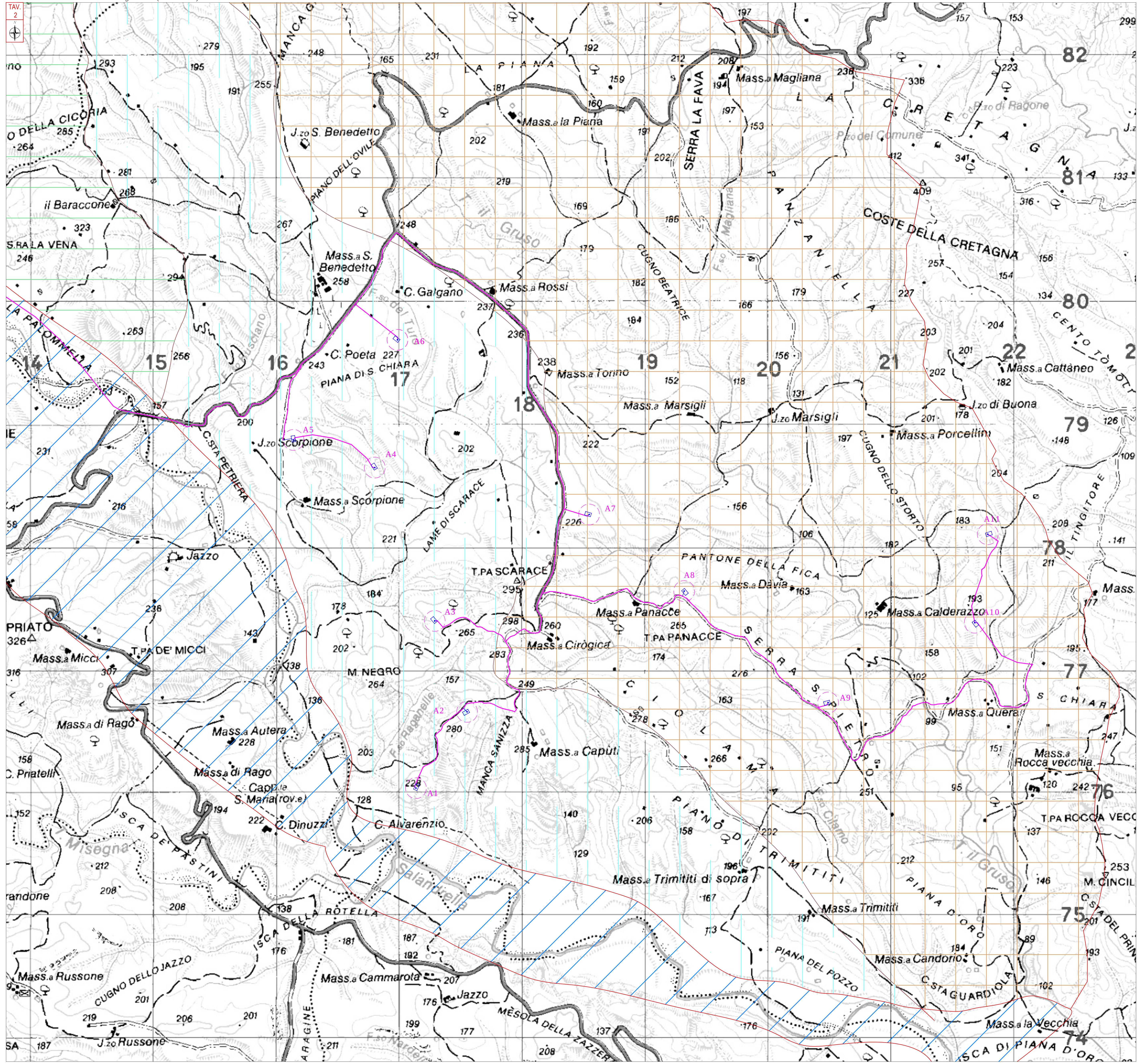

Tav.3: Corografia – Quadro d'unione (1:25.000)

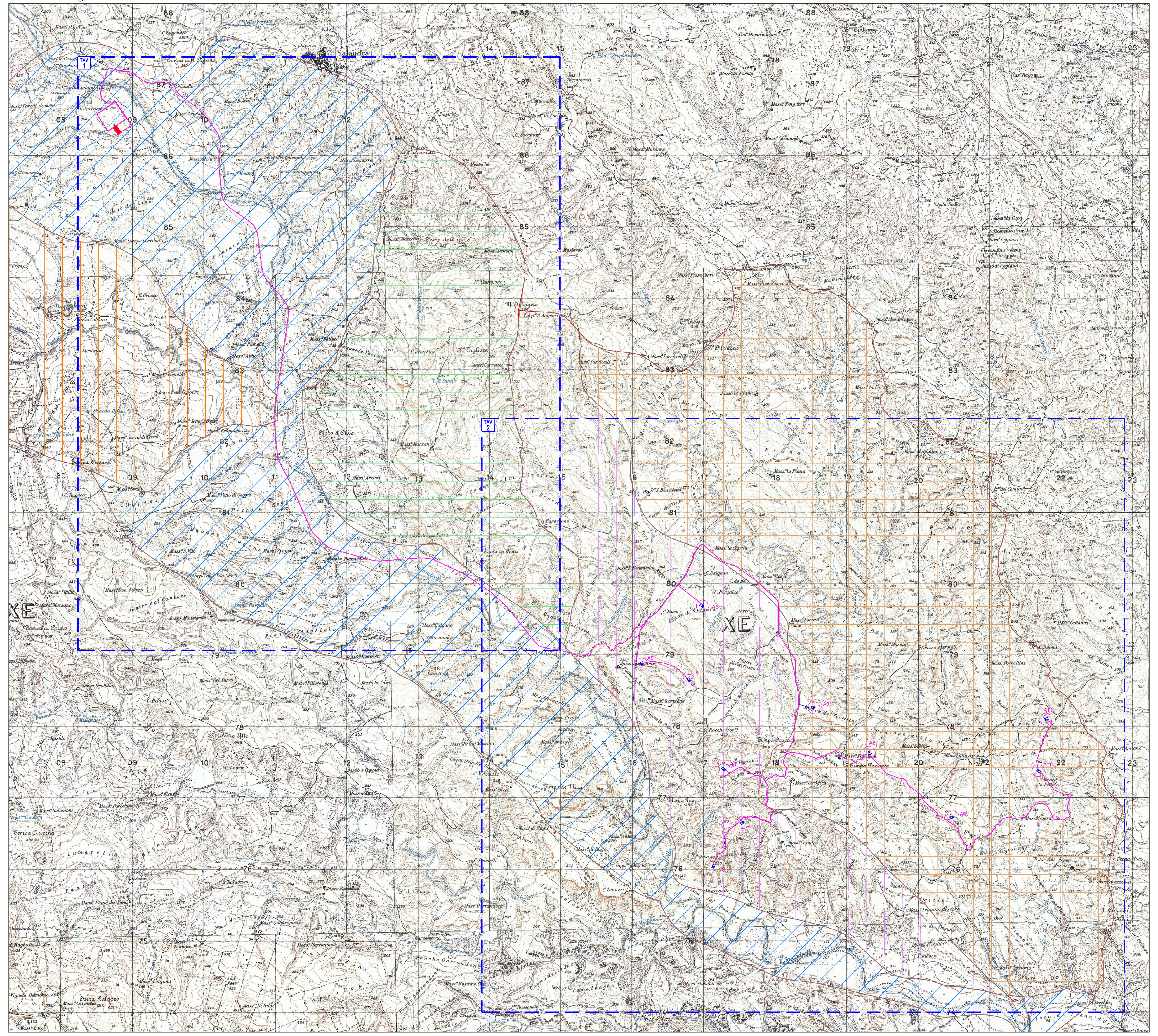

LEGENDA:

- Bacino del Torrente Salandrella e dei fossi di basso ordine gerarchico
- Bacino del Fosso Cannito (affluente destro del T. Salandrella)
- Bacino del Fosso delle Matine (affluente sinistro del T. Salandrella)
- Bacino del Fosso del Turo (affluente sinistro del T. Salandrella)
- Bacino del Torrente il Gruso (affluente sinistro del T. Salandrella)
- An – Piazzole e aerogeneratori
- Cavidotto

SORGENIA RENEWABLES s.r.l.
Via A. Algardi n.4, 20148 Milano (MI)

PROGETTO DEFINITIVO PER LA REALIZZAZIONE DI UN PARCO EOLICO RICADENTE NEL COMUNE DI FERRANDINA (MT), IN LOCALITA' "SERRA SAN PIETRO" ED OPERE DI CONNESSIONE NEL COMUNE DI GARAGUSO (MT)

BFP
Via Napoli, 363/I - 70132 Bari - Italy
tel (+39) 0805046361 - fax (+39) 0805619384
www.bfpgroup.net - info@bfpgroup.net
Azienda con Sistema di Gestione Certificato
UNI EN ISO 9001:2015
UNI EN ISO 14001:2015
UNI ISO 45001:2018

Tecnico
Dott. Geol. Antonio De Carlo

Collaborazioni

Responsabile commessa
Dott. Ing. Danilo Pomponio

TAVOLA	TITOLO	COMMESSA	TIPOLOGIA
A.2.19	COROGRAFIA DEI BACINI	21062	D
REVISIONE		CODICE ELABORATO	
		DW21062D-V52	
		SOSTITUISCE	SOSTITUITO DA
		CODICE ELABORATO	CODICE ELABORATO
FOGLIO		NOME FILE	SCALA
			1:10.000

Tutte le informazioni tecniche contenute nel presente documento sono di proprieta' esclusiva della Studio Tecnico BFP S.r.l e non possono essere riprodotte, divulgate o comunque utilizzate senza la sua preventiva autorizzazione scritta. All technical information contained in this document is the exclusive property of Studio Tecnico BFP S.r.l. and may neither be used nor disclosed without its prior written consent. (art. 2575 c.c.)

REV	DATA	MODIFICA	DISEGNATO	CONTROLLATO	APPROVATO
00	20/05/2022	Emissione	De Carlo	De Carlo	De Carlo
01					
02					
03					
04					
05					

Disegno elaborato con sistema CAD. E' vietata la modifica manuale.

Mod. P-20/A0 rev.4 18.12.2020