Tav.2: Carta Geologica (1:5.000)

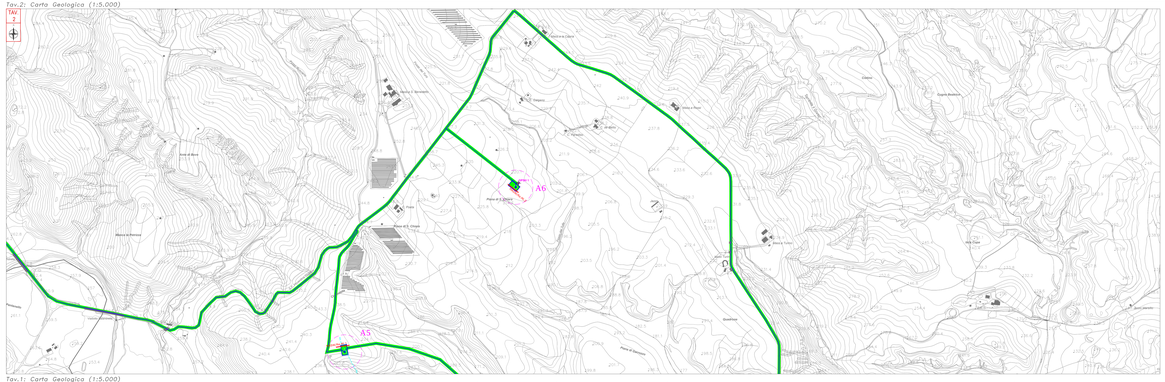

Tav.1: Carta Geologica (1:5.000)

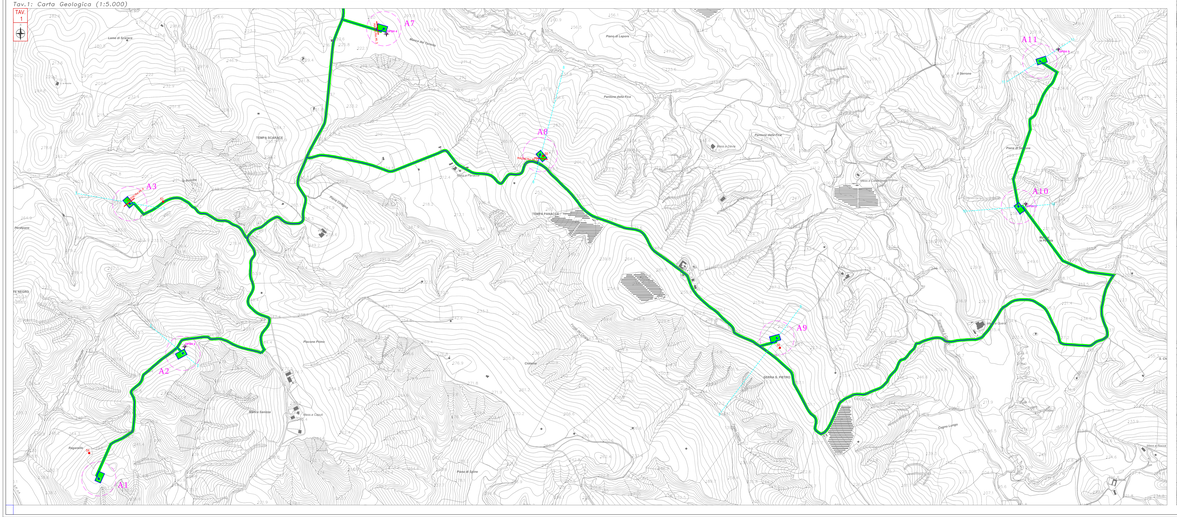

Tav.3: Carta Geologica (1:5.000)

Tav.4: Carta Geologica (1:5.000)

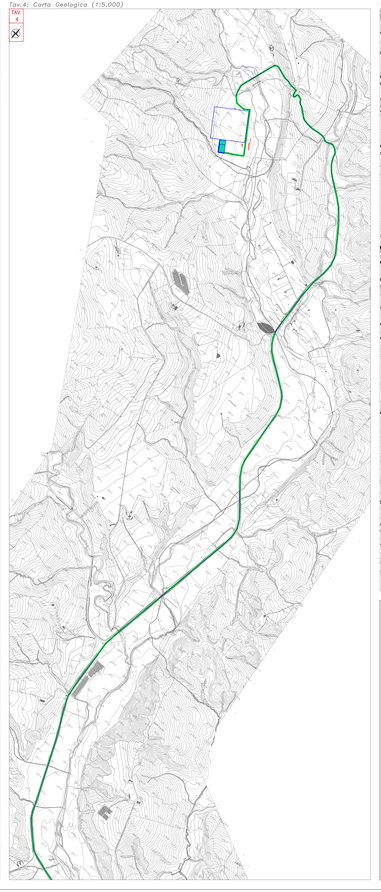

Tav.5: Corografia – Quadro d'unione (1:25.000)

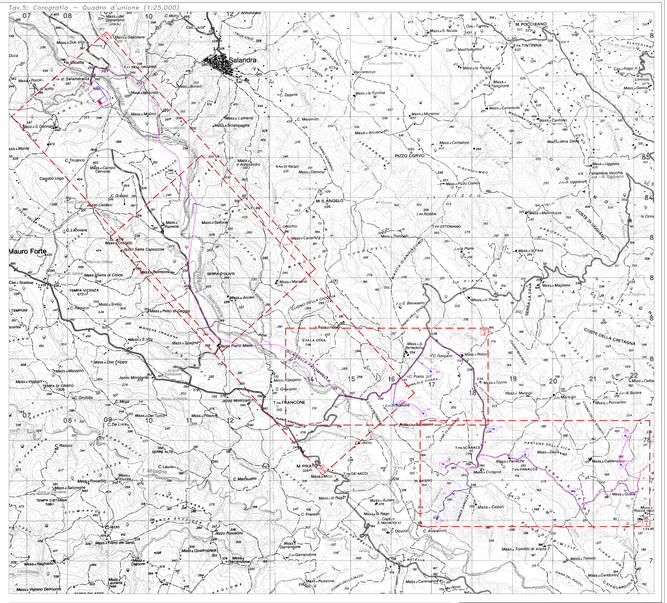

AREA PARCO EOLICO
ZONA STABILE SUSCETTIBILE DI AMPLIFICAZIONI LOCALI

Parametri spettro SLV

Zona	FA	FV	PGA (g)	SS	CC	SL	TD (s)	Sa(G) (g)	Sa(TB) (g)
01	2.022	1.624	0.304	0.143	0.420	2.815	0.304	0.771	



AREA SOTTOSTAZIONE ELETTRICA
ZONA STABILE SUSCETTIBILE DI AMPLIFICAZIONI LOCALI

Parametri spettro SLV

Zona	FA	FV	PGA (g)	SS	CC	SL	TD (s)	Sa(G) (g)	Sa(TB) (g)
02	1.388	1.376	0.240	0.197	0.580	2.500	2.500	0.240	0.645



LEGENDA:

- Traccia della sezione litotecnica
- Piazzole e aerogeneratori
- Cavidotto
- Sondaggio geognostico a carotaggio continuo
- Prospezione sismica MASW e Re.Mi.
- Prove penetrometriche DPSH

SORGENIA RENEWABLES s.r.l.
Via A. Algardi n.4, 20148 Milano (MI)

PROGETTO DEFINITIVO PER LA REALIZZAZIONE DI UN PARCO EOLICO RICADENTE NEL COMUNE DI FERRANDINA (MT), IN LOCALITA' "SERRA SAN PIETRO" ED OPERE DI CONNESSIONE NEL COMUNE DI GARAGUSO (MT)

Tecnico
Dott. Geol. Antonio De Carlo
Collaboratori
Responsabile commessa
Dott. Ing. Danilo Pietrapane

ELABORATO	TITOLO	COMMESSA	TIPOLOGIA
A.2.20	CARTA DI MICROZONAZIONE SISMICA	21062	D
		CODICE ELABORATO: DW21062D-VS3	
REVISIONE		NOME FILE: DW21062D-VS3_A.2.20_00.dwg	SCALA:
		NOME CARTELLA: DW21062D-VS3	
FOGLIO	Questo documento contiene contenuti di carattere tecnico-scientifico di proprietà esclusiva della Sorgenia Renewables s.r.l. Non è pertanto consentita la riproduzione, la pubblicazione o la diffusione a terzi senza il preventivo consenso scritto della Sorgenia Renewables s.r.l. Tutti i diritti sono riservati.	NOME FILE: DW21062D-VS3_A.2.20_00.dwg	SCALA: 1:5.000

REV.	DATA	DESCRIZIONE	REDATTO	VERIFICATO	APPROVATO
00		EMISSIONE			
01					
02					
03					
04					