

REGIONE SICILIA



CASTRONOVO DI SICILIA



ROCCAPALUMBA



LERCARA FRIDDI



Committente:



Falck Renewables Sicilia S.r.l.

Uffici amministrativi: via Alberto Falck, 4-16, 20099 Sesto San Giovanni (MI)

W [www.falckrenewables.eu](http://www.falckrenewables.eu)

Cap. Soc. € 10.000 int.vers. Direzione e coordinamento da parte di Falck Renewables S.p.A.

Sede legale: Corso Venezia, 16, 20121 Milano

Registro Imprese Cod. Fiscale e Partita Iva 10531600962 - REA MI - 2538625

Titolo del Progetto:

## PROGETTO PER LA REALIZZAZIONE E L'ESERCIZIO DI UN PARCO EOLICO CON IMPIANTO DI ACCUMULO E DELLE OPERE CONNESSE DENOMINATO "ASTRA"

Documento:

### PROGETTO DEFINITIVO

N° Documento:

### EPD0056

ID PROGETTO: **WF\_ASTRA**DISCIPLINA: **PD**TIPOLOGIA: **EPD**FORMATO: **A4**

Elaborato:

### Sezioni trasversali viabilità di progetto 1 di 3

FOGLIO:

1 di 3

SCALA:

1:200 / 1:400

-

Progettazione:


**NEW DEVELOPMENTS S.r.l.**

piazza Europa, 14 - 87100 Cosenza (CS)

Progettisti:

dott. ing. Giovanni Guzzo Foliaro

dott. ing. Amedeo Costabile

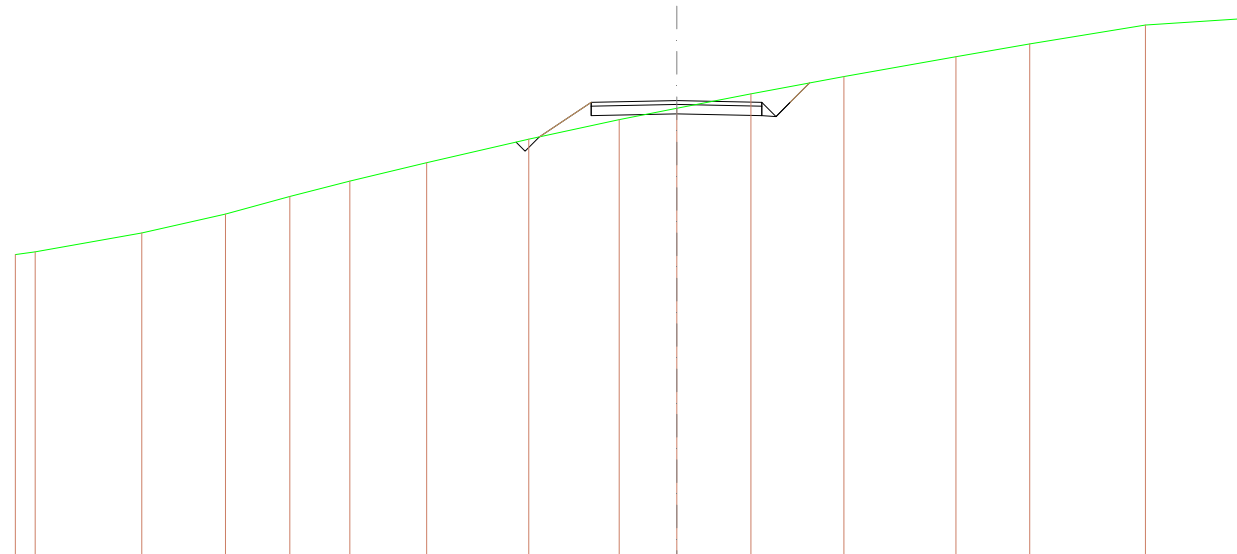
dott. ing. Francesco Meringolo

Rev:	Data Revisione	Descrizione Revisione	Redatto	Controllato	Approvato
00	16/03/2022	PRIMA EMISSIONE	New Dev.	Falck	Falck

ASSE 1

<b>SCAVI E BONIFICHE</b>	
STERRO	6,053 m <sup>2</sup>
FOSSO	0,359 m <sup>2</sup>
<b>RILEVATI</b>	
RILEVATO	2,428 m <sup>2</sup>
TERRENO VEGETALE	4,746 m
<b>SOVRASTRUTTURA STRADALE</b>	
STRATO DI USURA	9,031 m
CASSONETTO	9,031 m

SEZIONE N.: 1  
 QT. PROGETTO: 521,000  
 DIST.PROG.: 0,000  
 DIST.SUCC.: 12,285



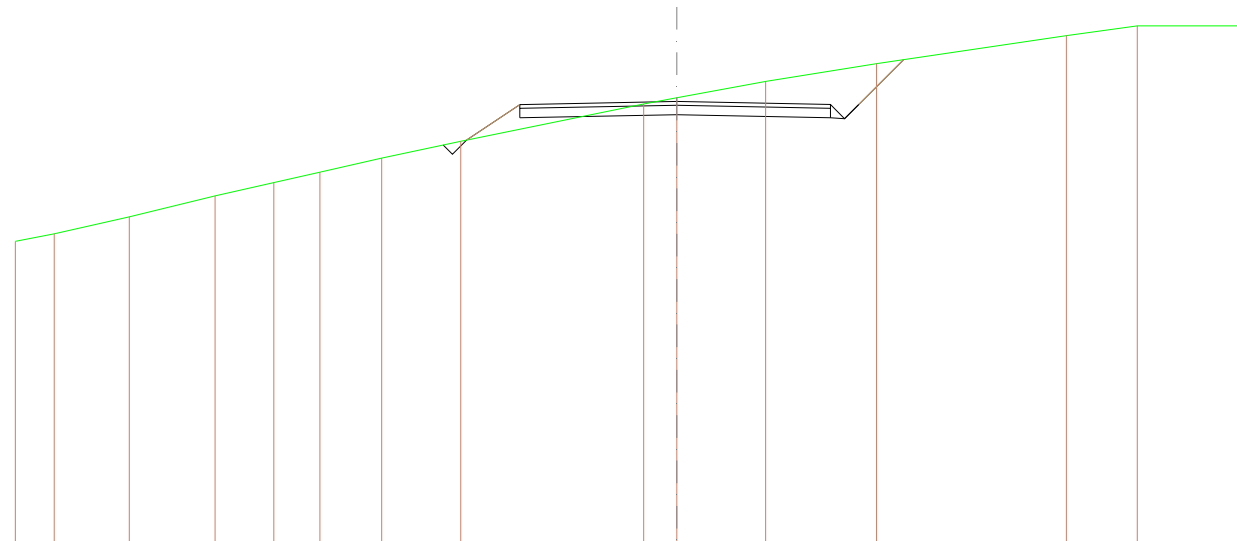
SCALA 1:400

QT.RIF. 496,898

<b>QUOTE TERRENO</b>	512,665 513,000	514,000	515,000	515,982	516,743	517,721	518,698	520,000	520,900	521,587	522,272	523,328	524,000	525,000	526,341
<b>DIST.PARZIALI TERRENO</b>	1,084	5,636	4,428	3,411	3,168	4,067	5,408	4,787	3,042	3,920	4,922	5,891	3,902	6,128	5,196
<b>QUOTE PROGETTO</b>							519,090	520,000 520,208 520,709	520,300	520,210 520,710 520,810 520,910 521,000					
<b>DIST.PARZIALI PROGETTO</b>							2,743	4,531	4,500	0,789 0,190 1,084					
<b>QUOTE FINITO</b>							519,090	520,000	521,000	520,910 520,180 520,910					
<b>DIST. PARZIALI FINITO</b>							2,743	4,531	4,500	0,789 0,190 1,084					

<b>SCAVI E BONIFICHE</b>	
STERRO	22,192 m <sup>2</sup>
FOSSO	0,368 m <sup>2</sup>
<b>RILEVATI</b>	
RILEVATO	2,833 m <sup>2</sup>
TERRENO VEGETALE	6,740 m
<b>SOVRASTRUTTURA STRADALE</b>	
STRATO DI USURA	16,437 m
CASSONETTO	16,437 m

SEZIONE N.: 2  
 QT. PROGETTO: 521,000  
 DIST.PROG.: 12,285  
 DIST.PREC.: 12,285  
 DIST.SUCC.: 12,715



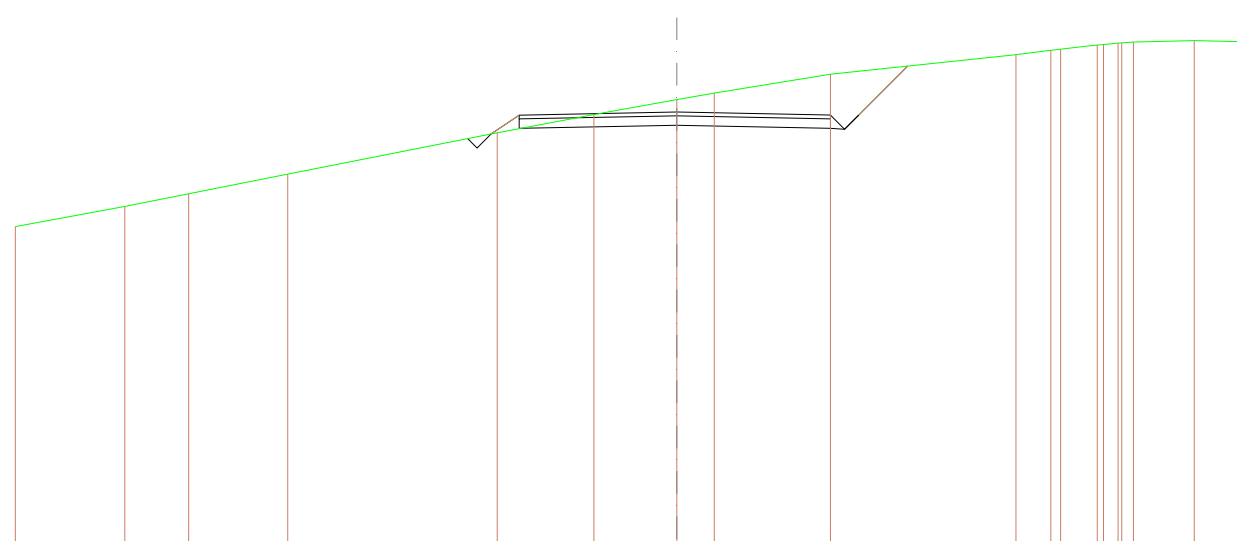
SCALA 1:400

QT.RIF. 497,098

<b>QUOTE TERRENO</b>	513,896	514,000	514,890	516,000	516,707	517,298	518,000	518,894	520,882	521,188	522,065	523,000	524,485	525,000	525,000
<b>DIST.PARZIALI TERRENO</b>	2,098	3,972	4,537	3,110	2,448	3,285	4,186	9,876	1,782	4,707	5,885	10,046	3,751	5,631	
<b>QUOTE PROGETTO</b>								518,897	520,894 520,184	520,300		520,137 520,087 520,837	523,212		
<b>DIST.PARZIALI PROGETTO</b>								2,814	8,306		8,130	2,374			
<b>QUOTE FINITO</b>								518,897	520,894	521,000		520,837 520,087 520,837	523,212		
<b>DIST. PARZIALI FINITO</b>								2,814	8,306		8,130	2,374			

<b>SCAVI E BONIFICHE</b>	
STERRO	30,019 m <sup>2</sup>
FOSSO	0,377 m <sup>2</sup>
<b>RILEVATI</b>	
RILEVATO	0,523 m <sup>2</sup>
TERRENO VEGETALE	5,446 m
<b>SOVRASTRUTTURA STRADALE</b>	
STRATO DI USURA	16,466 m
CASSONETTO	16,466 m

SEZIONE N.: 3  
 QT. PROGETTO: 521,000  
 DIST.PROG.: 25,000  
 DIST.PREC.: 12,715  
 DIST.SUCC.: 3,829



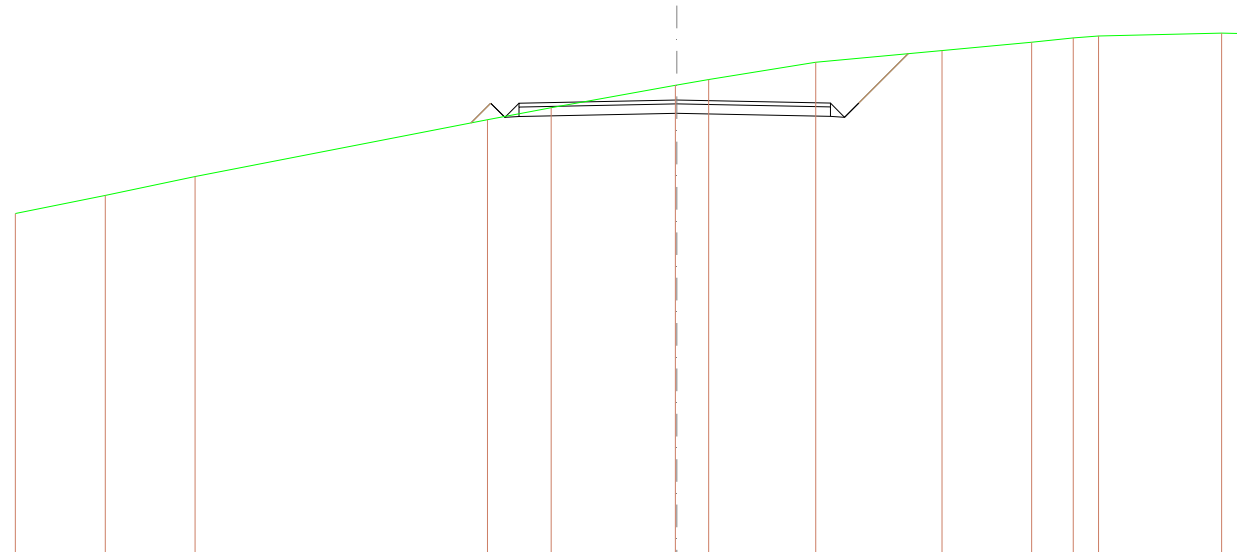
SCALA 1:400

QT.RIF. 497,657

<b>QUOTE TERRENO</b>	514,698	516,000	516,698	517,716	519,000	520,889	521,645	522,000	523,000	524,000	524,272	524,520	524,690	524,715	524,715	524,717
<b>DIST.PARZIALI TERRENO</b>		5,781	3,385	5,242	11,083	5,118	4,382	1,956	6,144	9,819	1,850	1,936	0,778	0,022	3,220	2,613
<b>QUOTE PROGETTO</b>					519,845	520,133	520,653	520,300	520,137	520,087	520,837	522,429				
<b>DIST.PARZIALI PROGETTO</b>					1,481	8,336		8,130	0,750	0,750	2,582					
<b>QUOTE FINITO</b>					519,845	520,633		521,000	520,837	520,087	520,837	522,429				
<b>DIST. PARZIALI FINITO</b>					1,481	8,336		8,130	0,750	0,750	2,582					

<b>SCAVI E BONIFICHE</b>	
STERRO	32,587 m <sup>2</sup>
<b>RILEVATI</b>	
RILEVATO	0,732 m <sup>2</sup>
TERRENO VEGETALE	5,174 m
<b>SOVRASTRUTTURA STRADALE</b>	
STRATO DI USURA	16,475 m
CASSONETTO	16,475 m

SEZIONE N.: 4  
 QT. PROGETTO: 521,000  
 DIST.PROG.: 28,829  
 DIST.PREC.: 3,829  
 DIST.SUCC.: 2,511



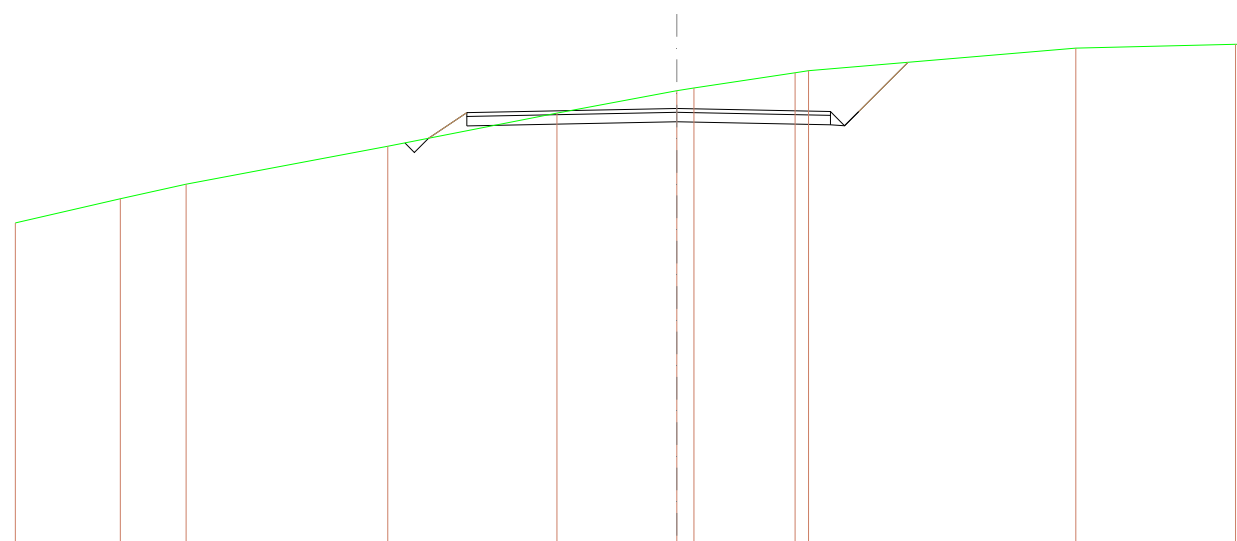
SCALA 1:400

QT.RIF. 496,972

<b>QUOTE TERRENO</b>	516,001	516,957	516,952	519,893	520,893	521,793 521,798	522,083	523,000	523,622	524,098	524,298	524,388	524,544	524,520
<b>DIST.PARZIALI TERRENO</b>	4,757	4,757	15,474	3,367	6,598	1,486	5,986	6,679	4,742	2,204	1,343	6,513	1,194	
<b>QUOTE PROGETTO</b>				519,793 520,833 520,083 520,133		520,300		520,137 520,087 520,847	523,466					
<b>DIST.PARZIALI PROGETTO</b>				1,440 0,792 0,792	8,344		8,130	2,519						
<b>QUOTE FINITO</b>				519,793 520,833 520,083 520,833		521,000		520,837 520,087 520,837	523,466					
<b>DIST. PARZIALI FINITO</b>				1,440 0,792 0,792	8,344		8,130	2,519						

<b>SCAVI E BONIFICHE</b>	
STERRO	34,413 m <sup>2</sup>
FOSSO	0,378 m <sup>2</sup>
<b>RILEVATI</b>	
RILEVATO	1,154 m <sup>2</sup>
TERRENO VEGETALE	6,125 m
<b>SOVRASTRUTTURA STRADALE</b>	
STRATO DI USURA	19,235 m
CASSONETTO	19,235 m

SEZIONE N.: 5  
 QT. PROGETTO: 521,000  
 DIST.PROG.: 31,340  
 DIST.PREC.: 2,511  
 DIST.SUCC.: 3,370



SCALA 1:400

QT.RIF. 497,473

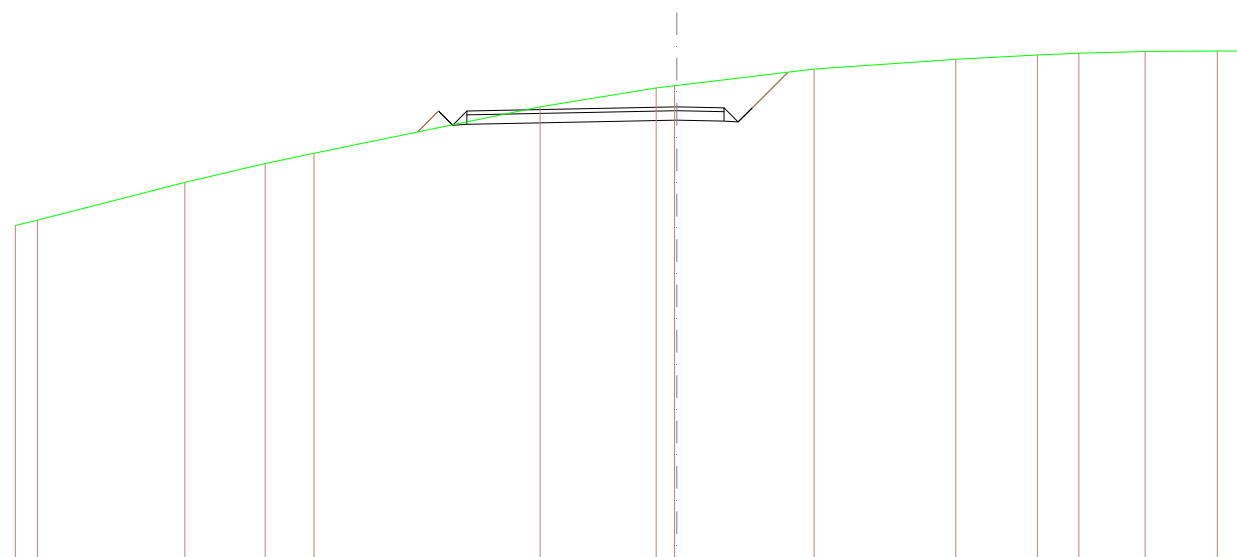
<b>QUOTE TERRENO</b>	514,947	516,225	517,000	519,000	520,769	521,698	522,082	522,898	523,000	524,161	524,989	524,989
<b>DIST.PARZIALI TERRENO</b>	5,556	3,481	10,688	8,958	6,337	0,006	5,359	0,79	14,141	8,452		
<b>QUOTE PROGETTO</b>				519,424	520,776	521,000	520,300	520,137	520,087	520,847	522,443	
<b>DIST.PARZIALI PROGETTO</b>				2,030	11,105		8,130	0,79	0,79	2,506		
<b>QUOTE FINITO</b>				519,424	520,776	521,000	520,300	520,837	520,087	520,837	522,443	
<b>DIST. PARZIALI FINITO</b>				2,030	11,105		8,130	0,79	0,79	2,506		





<b>SCAVI E BONIFICHE</b>	
<b>STERRO</b>	<b>21,521 m<sup>2</sup></b>
<b>RILEVATI</b>	
<b>RILEVATO</b>	<b>0,809 m<sup>2</sup></b>
<b>TERRENO VEGETALE</b>	<b>4,232 m</b>
<b>SOVRASTRUTTURA STRADALE</b>	
<b>STRATO DI USURA</b>	<b>13,605 m</b>
<b>CASSONETTO</b>	<b>13,605 m</b>

**SEZIONE N.: 7**  
**QT. PROGETTO: 521,000**  
**DIST.PROG.: 40,240**  
**DIST.PREC.: 5,530**  
**DIST.SUCC.: 5,183**



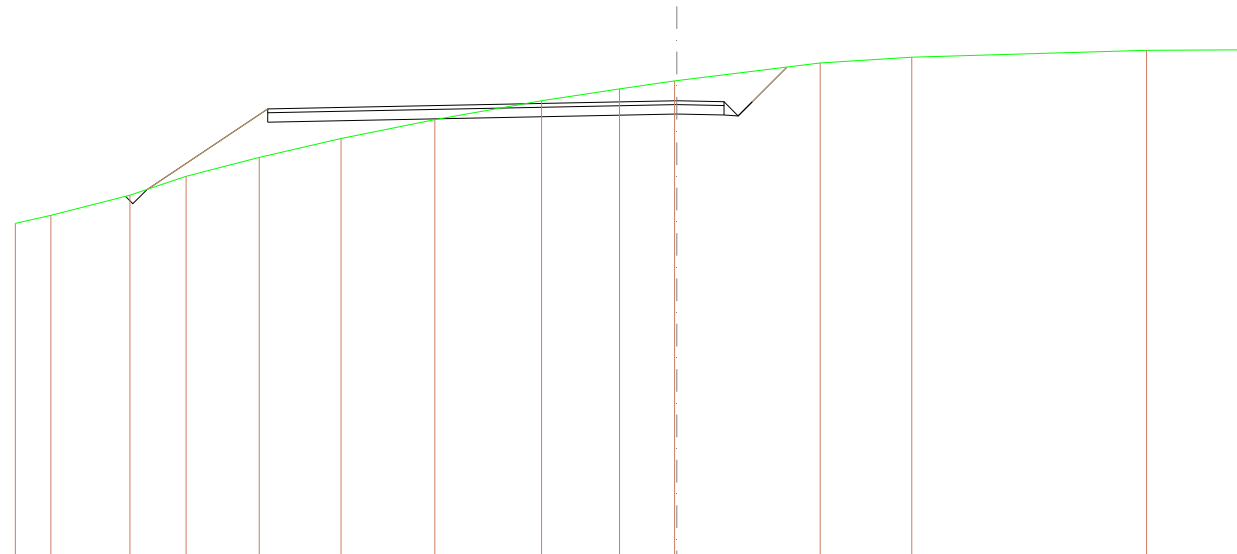
**SCALA 1:400**

**QT.RIF. 496,539**

<b>QUOTE TERRENO</b>		514,721	515,000		517,000	518,000	518,548		521,000		522,000	522,134	522,134		523,000		523,518	523,742	523,836	523,894	523,957	523,946
<b>DIST.PARZIALI TERRENO</b>		1,188	7,801	4,288	2,578	11,987		6,143	0,971	7,268	7,494	4,325	2,188	3,511	3,819	1,385						
<b>QUOTE PROGETTO</b>							518,870	520,778	520,105	520,078		520,300	520,250	520,200	520,150	522,836						
<b>DIST.PARZIALI PROGETTO</b>							1,197	0,780	0,780		11,105	2,600	0,780	0,780	1,885							
<b>QUOTE FINITO</b>							518,870	520,778	520,105	520,078		521,000	520,250	520,200	520,150	522,836						
<b>DIST. PARZIALI FINITO</b>							1,197	0,780	0,780		11,105	2,600	0,780	0,780	1,885							

<b>SCAVI E BONIFICHE</b>	
STERRO	21,052 m <sup>2</sup>
FOSSO	0,282 m <sup>2</sup>
<b>RILEVATI</b>	
RILEVATO	15,194 m <sup>2</sup>
TERRENO VEGETALE	10,274 m
<b>SOVRASTRUTTURA STRADALE</b>	
STRATO DI USURA	24,142 m
CASSONETTO	24,142 m

SEZIONE N.: 8  
 QT. PROGETTO: 521,000  
 DIST.PROG.: 45,423  
 DIST.PREC.: 5,183  
 DIST.SUCC.: 4,577



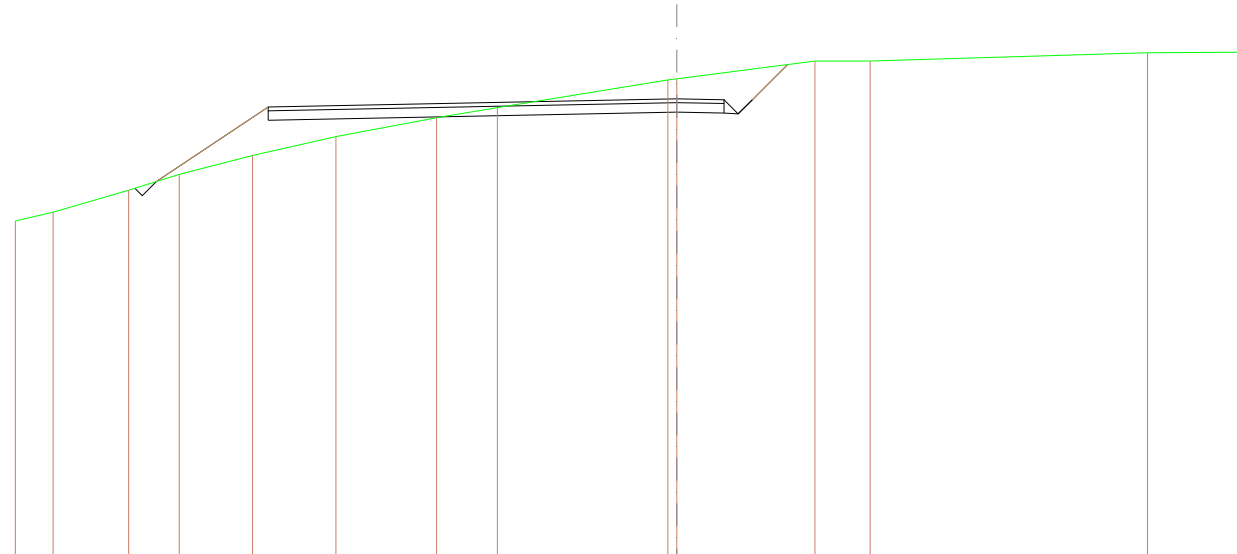
SCALA 1:400

QT.RIF. 496,903

<b>QUOTE TERRENO</b>		514,513	514,523	516,000	517,000	516,000	516,000	520,000	521,000	521,524	522,045	522,083	522,000	523,301	523,672	523,694
<b>DIST.PARZIALI TERRENO</b>		1,881	4,181	2,978	3,870	4,326	4,999	5,855	4,121	2,918	7,595	4,839	12,426	5,139		
<b>QUOTE PROGETTO</b>				516,304		520,857	519,957				520,300	520,250	520,200	520,150	522,753	
<b>DIST.PARZIALI PROGETTO</b>				6,391		21,642					2,500	0,780	0,780	1,833		
<b>QUOTE FINITO</b>				516,304		520,857					521,000	520,850	520,800	520,750	522,753	
<b>DIST. PARZIALI FINITO</b>				6,391		21,642					2,500	0,780	0,780	1,833		

<b>SCAVI E BONIFICHE</b>	
STERRO	20,555 m <sup>2</sup>
FOSSO	0,295 m <sup>2</sup>
<b>RILEVATI</b>	
RILEVATO	14,146 m <sup>2</sup>
TERRENO VEGETALE	9,740 m
<b>SOVRASTRUTTURA STRADALE</b>	
STRATO DI USURA	24,123 m
CASSONETTO	24,123 m

SEZIONE N.: 9  
 QT. PROGETTO: 521,000  
 DIST.PROG.: 50,000  
 DIST.PREC.: 4,577  
 DIST.SUCC.: 17,029



SCALA 1:400

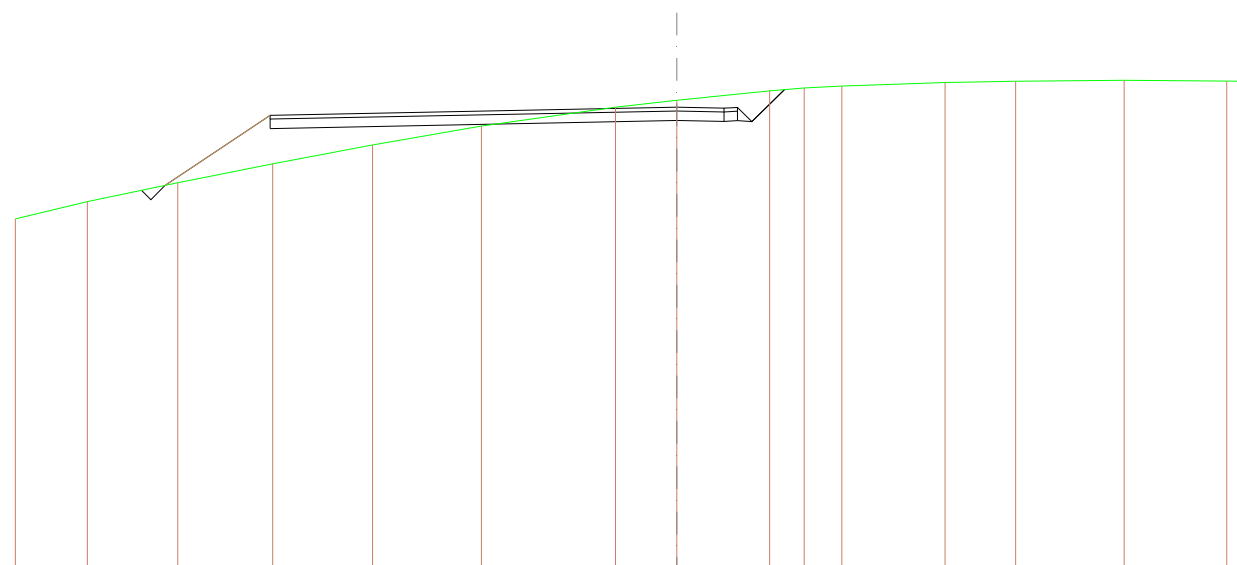
QT.RIF. 496,801

<b>QUOTE TERRENO</b>		514,838	516,000	516,168	517,000	518,000	519,000	520,000	520,835	522,000	522,861	523,000	523,000	523,440	523,463
<b>DIST.PARZIALI TERRENO</b>		1,999	3,995	2,676	3,883	4,411	5,328	3,220	9,018	7,315	2,916	14,676	5,083		
<b>QUOTE PROGETTO</b>				516,825		519,868	520,568			520,300	520,290	520,290	520,980	522,814	
<b>DIST.PARZIALI PROGETTO</b>				5,910		21,823				2,600	0,780	0,780	1,864		
<b>QUOTE FINITO</b>				516,825		520,568				521,000	520,850	520,850	520,980	522,814	
<b>DIST. PARZIALI FINITO</b>				5,910		21,823				2,600	0,780	0,780	1,864		



<b>SCAVI E BONIFICHE</b>	
STERRO	8,438 m <sup>2</sup>
FOSSO	0,368 m <sup>2</sup>
<b>RILEVATI</b>	
RILEVATO	18,116 m <sup>2</sup>
TERRENO VEGETALE	6,688 m
<b>SOVRASTRUTTURA STRADALE</b>	
STRATO DI USURA	24,017 m
CASSONETTO	24,017 m

SEZIONE N.: 11  
 QT. PROGETTO: 521,000  
 DIST.PROG.: 75,423  
 DIST.PREC.: 8,394  
 DIST.SUCC.: 2,214



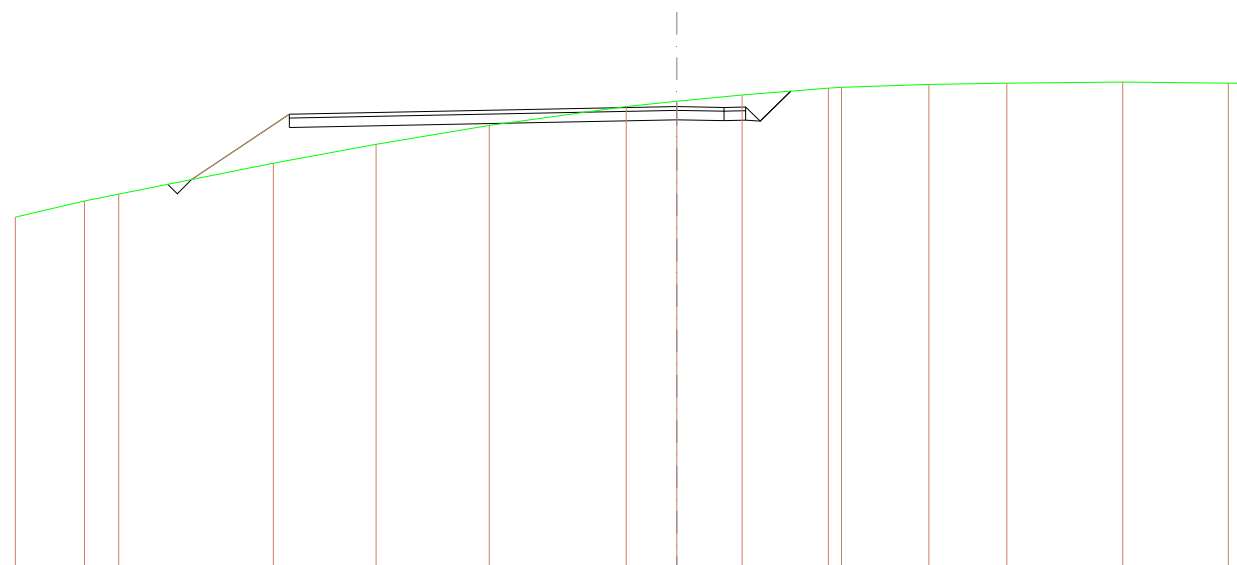
SCALA 1:400

QT.RIF. 496,556

<b>QUOTE TERRENO</b>		516,066	516,000	517,000	518,000	519,000	520,000	521,000	521,367	521,667	522,016	522,120	522,307	522,371	522,427	522,576	522,573
<b>DIST.PARZIALI TERRENO</b>		3,909	4,788	5,023	5,282	5,757	7,099	3,242	4,914	1,834	1,989	5,469	3,737	5,741	5,428	0,957	
<b>QUOTE PROGETTO</b>				516,066	520,570 519,870				520,300	520,250							
<b>DIST.PARZIALI PROGETTO</b>				5,564			21,517		2,500								
<b>QUOTE FINITO</b>				516,066	520,570				521,000	520,950							
<b>DIST. PARZIALI FINITO</b>				5,564			21,517		2,500								

<b>SCAVI E BONIFICHE</b>	
STERRO	7,528 m <sup>2</sup>
FOSSO	0,375 m <sup>2</sup>
<b>RILEVATI</b>	
RILEVATO	15,793 m <sup>2</sup>
TERRENO VEGETALE	6,225 m
<b>SOVRASTRUTTURA STRADALE</b>	
STRATO DI USURA	23,000 m
CASSONETTO	23,000 m

SEZIONE N.: 12  
 QT. PROGETTO: 521,000  
 DIST.PROG.: 77,637  
 DIST.PREC.: 2,214  
 DIST.SUCC.: 10,419



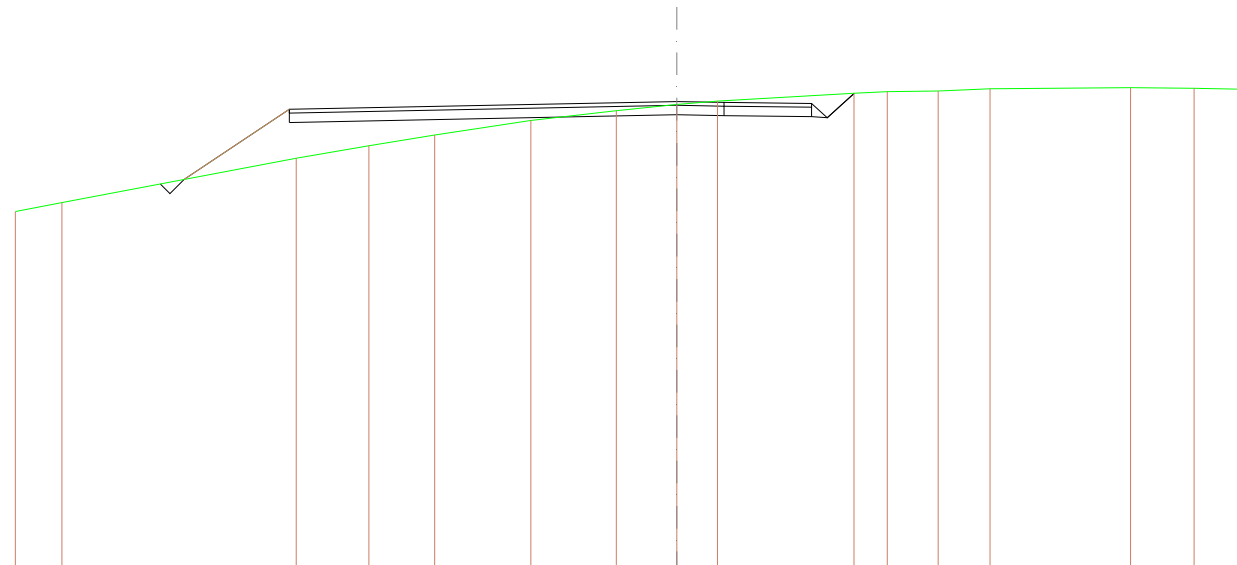
SCALA 1:400

QT.RIF. 496,521

<b>QUOTE TERRENO</b>	515,151	516,000	516,398	518,000	519,000	520,000	521,000	521,278	521,612	521,871	522,012	522,187	522,298	522,291	522,232	522,230
<b>DIST.PARZIALI TERRENO</b>	3,658	1,816	8,182	5,431	5,991	7,252	2,671	3,458	4,588	0,488	4,621	4,131	6,128	5,580	0,612	
<b>QUOTE PROGETTO</b>				517,188	520,520	519,850		520,300	520,250							
<b>DIST.PARZIALI PROGETTO</b>				5,179	20,500			2,500								
<b>QUOTE FINITO</b>				517,188	520,390			521,000	520,390							
<b>DIST. PARZIALI FINITO</b>				5,179	20,500			2,500								

<b>SCAVI E BONIFICHE</b>	
STERRO	3,406 m <sup>2</sup>
FOSSO	0,383 m <sup>2</sup>
<b>RILEVATI</b>	
RILEVATO	20,566 m <sup>2</sup>
TERRENO VEGETALE	6,692 m
<b>SOVRASTRUTTURA STRADALE</b>	
STRATO DI USURA	23,000 m
CASSONETTO	23,000 m

SEZIONE N.: 13  
 QT. PROGETTO: 521,000  
 DIST.PROG.: 88,056  
 DIST.PREC.: 10,419  
 DIST.SUCC.: 11,944



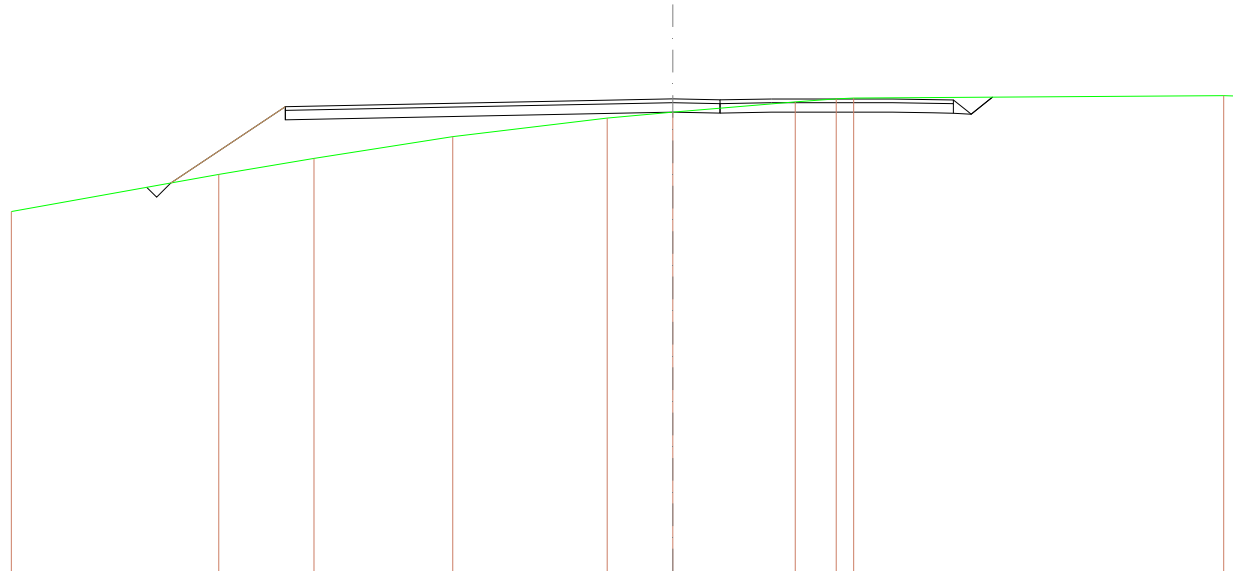
SCALA 1:400

QT.RIF. 496,255

<b>QUOTE TERRENO</b>	516,176	516,662	516,000	516,664	516,227	520,000	520,516	520,641	521,022	521,637	521,636	521,651	521,674	521,736	521,700	521,646
<b>DIST.PARZIALI TERRENO</b>	2,467	12,396	3,645	3,477	5,095	4,519	3,200	2,150	7,228	1,769	2,662	2,741	7,442	3,362	2,622	
<b>QUOTE PROGETTO</b>		516,677	516,660 520,660					520,300	520,280							
<b>DIST.PARZIALI PROGETTO</b>		5,567	20,500					2,500								
<b>QUOTE FINITO</b>		516,677	520,660					521,000	520,660							
<b>DIST. PARZIALI FINITO</b>		5,567	20,500					2,500								

<b>SCAVI E BONIFICHE</b>	
STERRO	0,322 m <sup>2</sup>
FOSSO	0,392 m <sup>2</sup>
<b>RILEVATI</b>	
RILEVATO	29,646 m <sup>2</sup>
TERRENO VEGETALE	7,285 m
<b>SOVRASTRUTTURA STRADALE</b>	
STRATO DI USURA	23,000 m
CASSONETTO	23,000 m

SEZIONE N.: 14  
 QT. PROGETTO: 521,000  
 DIST.PROG.: 100,000  
 DIST.PREC.: 11,944  
 DIST.SUCC.: 6,866



SCALA 1:400


QT.RIF. 495,905

<b>QUOTE TERRENO</b>	515,040	517,000	517,560	519,000	519,595	520,298	520,844	521,001	521,042	521,089	521,148
<b>DIST.PARZIALI TERRENO</b>	10,974	5,045	7,396	6,172	3,473	6,482	2,184	0,999	19,577	0,827	
<b>QUOTE PROGETTO</b>		516,547	520,590 520,360 520,360			520,300	520,293 520,750				
<b>DIST.PARZIALI PROGETTO</b>		6,061		20,500		2,500					
<b>QUOTE FINITO</b>		516,547	520,360			521,000	520,360				
<b>DIST. PARZIALI FINITO</b>		6,061		20,500		2,500					



<b>SCAVI E BONIFICHE</b>	
STERRO	0,163 m <sup>2</sup>
FOSSO	0,401 m <sup>2</sup>
<b>RILEVATI</b>	
RILEVATO	34,782 m <sup>2</sup>
TERRENO VEGETALE	8,239 m
<b>SOVRASTRUTTURA STRADALE</b>	
STRATO DI USURA	23,000 m
CASSONETTO	23,000 m

SEZIONE N.: 15  
 QT. PROGETTO: 521,000  
 DIST.PROG.: 106,866  
 DIST.PREC.: 6,866  
 DIST.SUCC.: 11,557



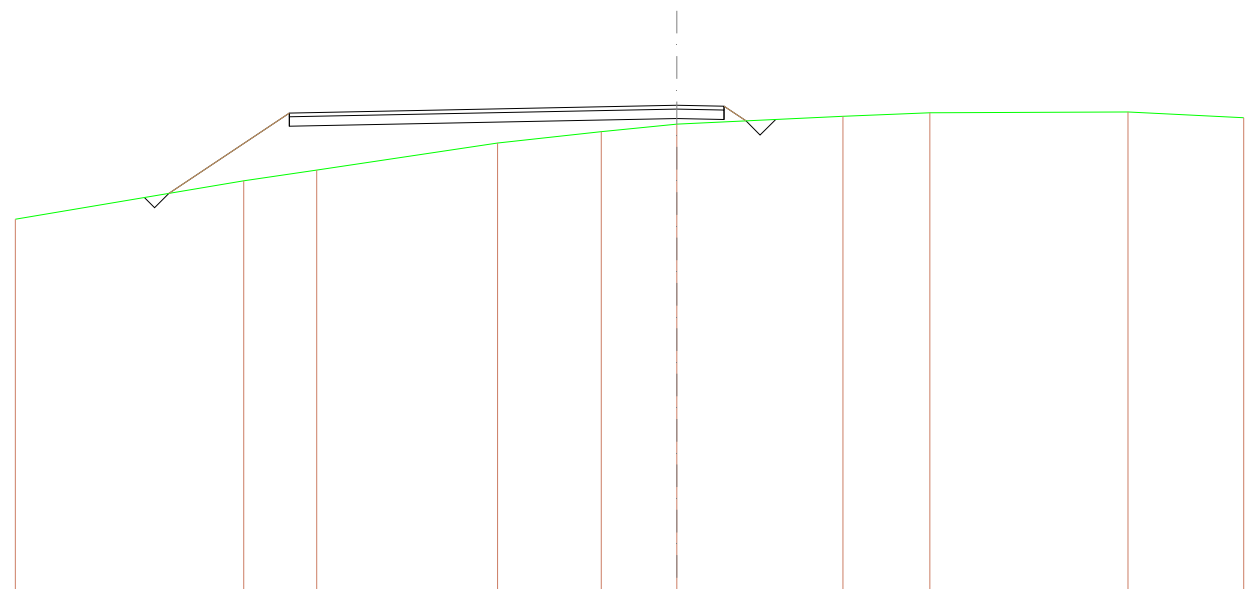
SCALA 1:400

QT.RIF. 495,784

<b>QUOTE TERRENO</b>	514,868	515,243	516,241	516,000	516,000	516,868	520,148	520,574	520,727	520,514	521,000	521,000	520,882
<b>DIST.PARZIALI TERRENO</b>	4,869	6,555	6,718	6,821	8,240	1,907	5,898	2,515	4,025	2,156	13,263	2,366	
<b>QUOTE PROGETTO</b>			516,395	520,590 520,390			520,300	520,250 520,150 520,200 520,480 520,485					
<b>DIST.PARZIALI PROGETTO</b>			6,304	20,500			2,500	0,790 0,790 0,790					
<b>QUOTE FINITO</b>			516,395	520,390			521,000	520,850 520,900 520,950 520,485					
<b>DIST. PARZIALI FINITO</b>			6,304	20,500			2,500	0,790 0,790 0,790					

<b>SCAVI E BONIFICHE</b>	
FOSSO	1,019 m <sup>2</sup>
<b>RILEVATI</b>	
RILEVATO	37,895 m <sup>2</sup>
TERRENO VEGETALE	9,065 m
<b>SOVRASTRUTTURA STRADALE</b>	
STRATO DI USURA	23,000 m
CASSONETTO	23,000 m

SEZIONE N.: 16  
 QT. PROGETTO: 521,000  
 DIST.PROG.: 118,423  
 DIST.PREC.: 11,557  
 DIST.SUCC.: 5,244



SCALA 1:400

QT.RIF. 495,185

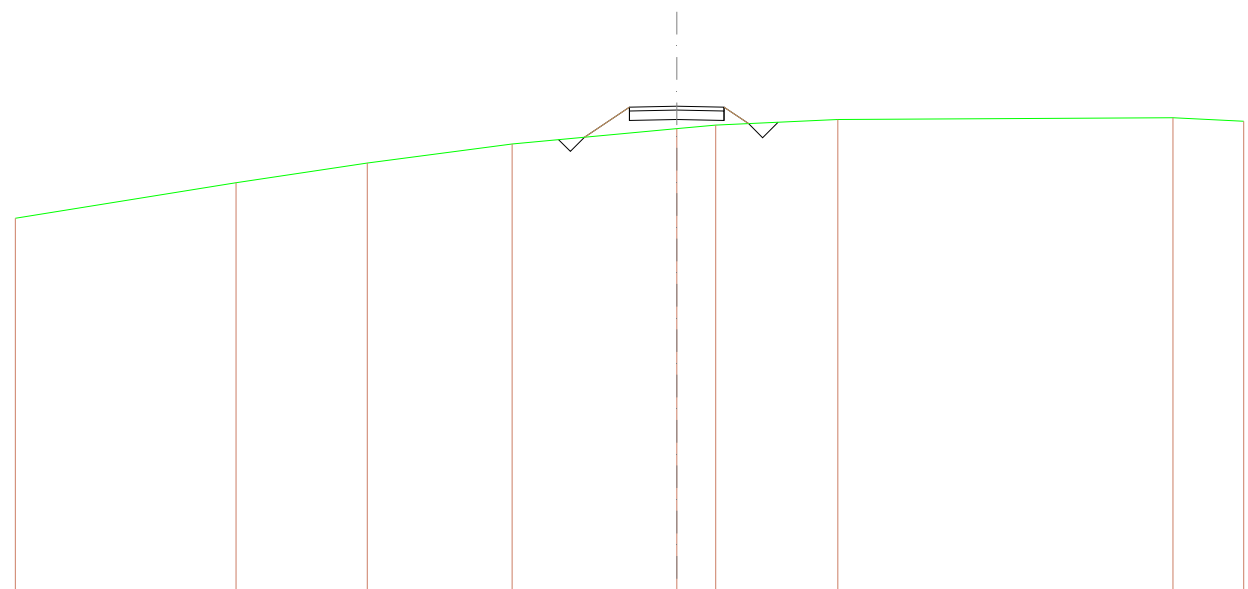
<b>QUOTE TERRENO</b>	514,998	517,000	517,598	519,000	519,602	520,004	520,420	520,903	520,649	520,344
<b>DIST.PARZIALI TERRENO</b>	12,087	3,857	9,570	5,498	3,990	8,791	4,598	10,486	6,125	
<b>QUOTE PROGETTO</b>	516,333	520,990 520,990 520,990	521,000 521,000 521,000	521,000	521,000	520,250 520,250 520,250 520,177	520,177			
<b>DIST.PARZIALI PROGETTO</b>	6,382	20,500	2,500	1,198						
<b>QUOTE FINITO</b>	516,333	520,990	521,000	520,990	520,177					
<b>DIST. PARZIALI FINITO</b>	6,382	20,500	2,500	1,198						

SCAVI E BONIFICHE	
FOSSO	1,082 m <sup>2</sup>
RILEVATI	
RILEVATO	4,518 m <sup>2</sup>
TERRENO VEGETALE	4,422 m
SOVRASTRUTTURA STRADALE	
STRATO DI USURA	5,000 m
CASSONETTO	5,000 m

SEZIONE N.: 17  
 QT. PROGETTO: 521,000  
 DIST.PROG.: 123,667  
 DIST.PREC.: 5,244  
 DIST.SUCC.: 1,333

SCALA 1:400

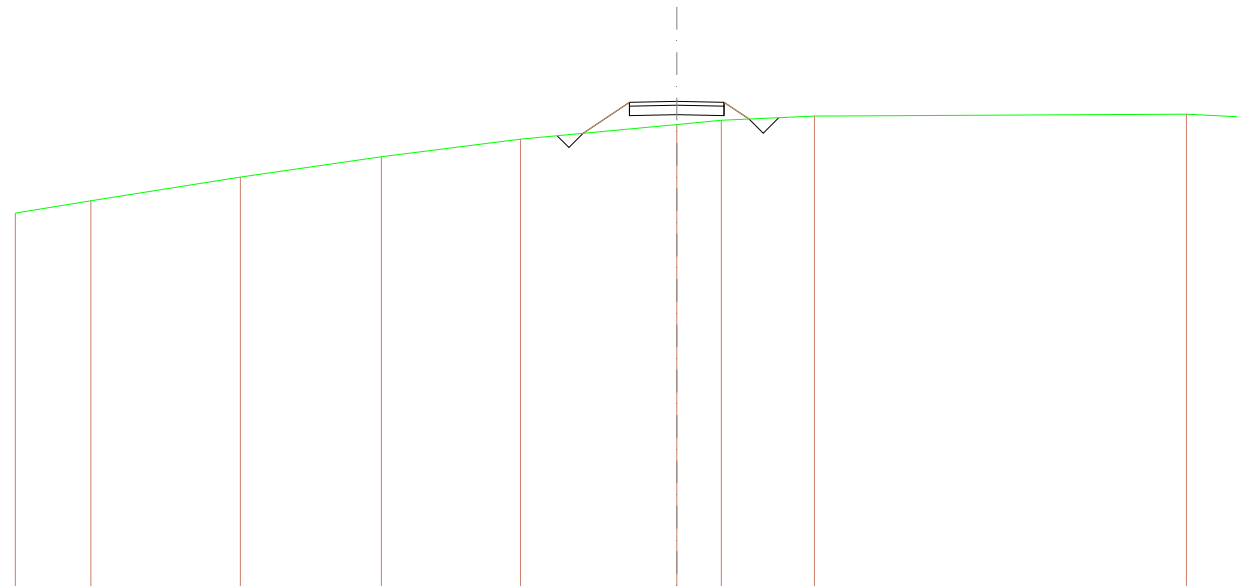
QT.RIF. 495,237



QUOTE TERRENO	516,074	516,565	518,000	519,000	519,520	520,008	520,303	520,583	520,209		
DIST.PARZIALI TERRENO	11,677	6,960	7,868	8,715	2,064	6,463	17,732	3,742			
QUOTE PROGETTO					519,360	520,960	520,750	520,300	520,250	520,150	520,096
DIST.PARZIALI PROGETTO					2,383	2,600	2,600	1,398			
QUOTE FINITO					519,360	520,960	521,000	520,960	520,096		
DIST. PARZIALI FINITO					2,383	2,600	2,600	1,398			

SCAVI E BONIFICHE	
FOSSO	1,082 m <sup>2</sup>
RILEVATI	
RILEVATO	4,842 m <sup>2</sup>
TERRENO VEGETALE	4,544 m
SOVRASTRUTTURA STRADALE	
STRATO DI USURA	5,000 m
CASSONETTO	5,000 m

SEZIONE N.: 18  
 QT. PROGETTO: 521,000  
 DIST.PROG.: 125,000  
 DIST.PREC.: 1,333  
 DIST.SUCC.: 2,801



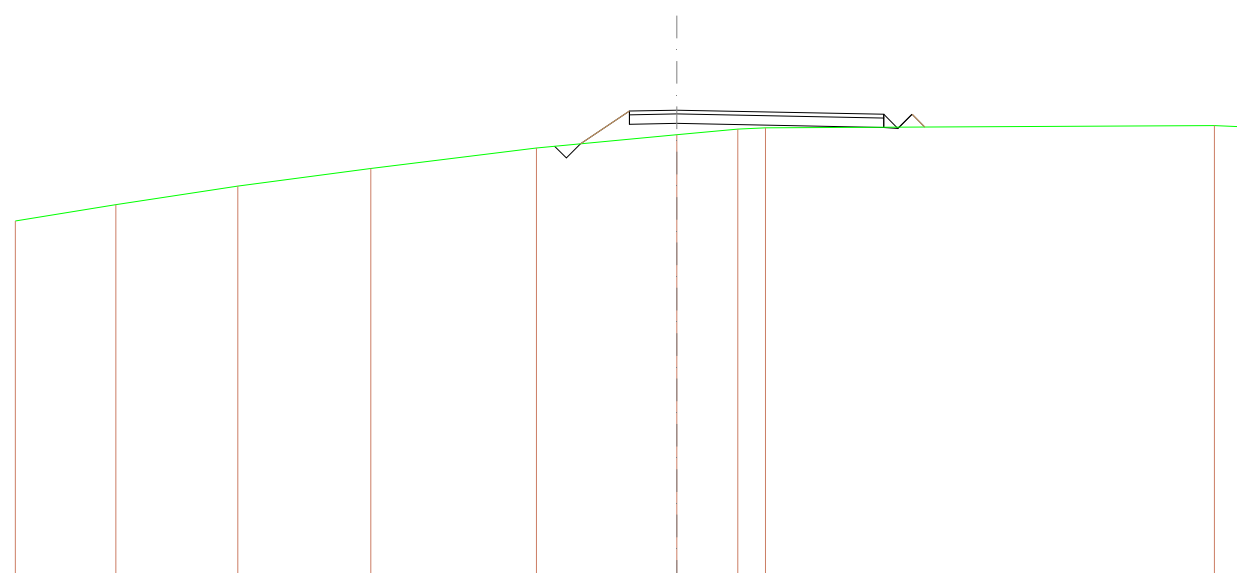
SCALA 1:400

QT.RIF. 495,246

QUOTE TERRENO		515,061	515,745	517,000	518,071	519,000	519,777	520,000	520,228	520,327	520,177		
DIST.PARZIALI TERRENO		3,998	7,910	7,464	7,368	8,289	2,359	4,831	19,675	3,095			
QUOTE PROGETTO							519,311	520,250	520,150	520,300	520,250	520,150	520,067
DIST.PARZIALI PROGETTO							2,457	2,500	2,500	1,334			
QUOTE FINITO							519,311	520,150	521,000	520,150	520,067		
DIST. PARZIALI FINITO							2,457	2,500	2,500	1,334			

<b>SCAVI E BONIFICHE</b>	
STERRO	0,041 m <sup>2</sup>
FOSSO	0,465 m <sup>2</sup>
<b>RILEVATI</b>	
RILEVATO	6,122 m <sup>2</sup>
TERRENO VEGETALE	4,068 m
<b>SOVRASTRUTTURA STRADALE</b>	
STRATO DI USURA	13,452 m
CASSONETTO	13,452 m

SEZIONE N.: 19  
 QT. PROGETTO: 521,000  
 DIST.PROG.: 127,801  
 DIST.PREC.: 2,801  
 DIST.SUCC.: 14,002



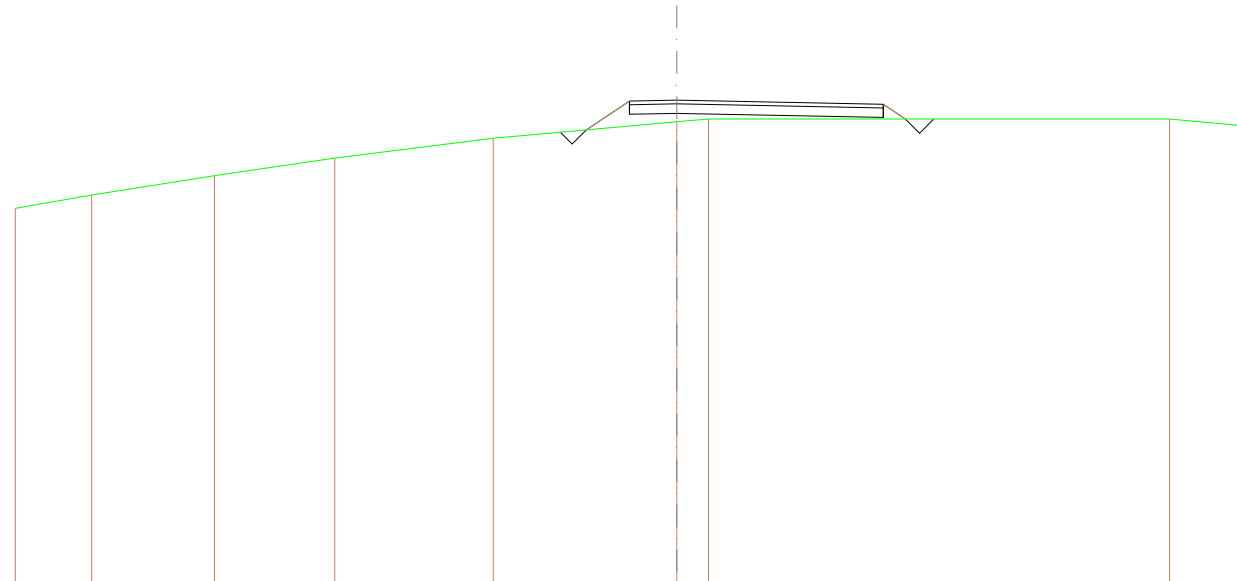
SCALA 1:400

QT.RIF. 495,866

<b>QUOTE TERRENO</b>	515,182	516,000	516,579	517,517	519,000	519,702	520,000	520,098	520,187	520,114
<b>DIST.PARZIALI TERRENO</b>	5,314	6,461	7,035	6,787	7,422	3,227	1,498	23,758	1,446	
<b>QUOTE PROGETTO</b>					519,220	520,250	520,300	520,781	520,781	520,781
<b>DIST.PARZIALI PROGETTO</b>					2,563	2,500	10,962	0,780	0,780	0,672
<b>QUOTE FINITO</b>					519,220	520,960	521,000	520,781	520,781	520,108
<b>DIST. PARZIALI FINITO</b>					2,563	2,500	10,962	0,780	0,780	0,672

<b>SCAVI E BONIFICHE</b>	
FOSSO	1,033 m <sup>2</sup>
<b>RILEVATI</b>	
RILEVATO	5,506 m <sup>2</sup>
TERRENO VEGETALE	4,156 m
<b>SOVRASTRUTTURA STRADALE</b>	
STRATO DI USURA	13,426 m
CASSONETTO	13,426 m

SEZIONE N.: 20  
 QT. PROGETTO: 521,000  
 DIST.PROG.: 141,803  
 DIST.PREC.: 14,002  
 DIST.SUCC.: 3,617



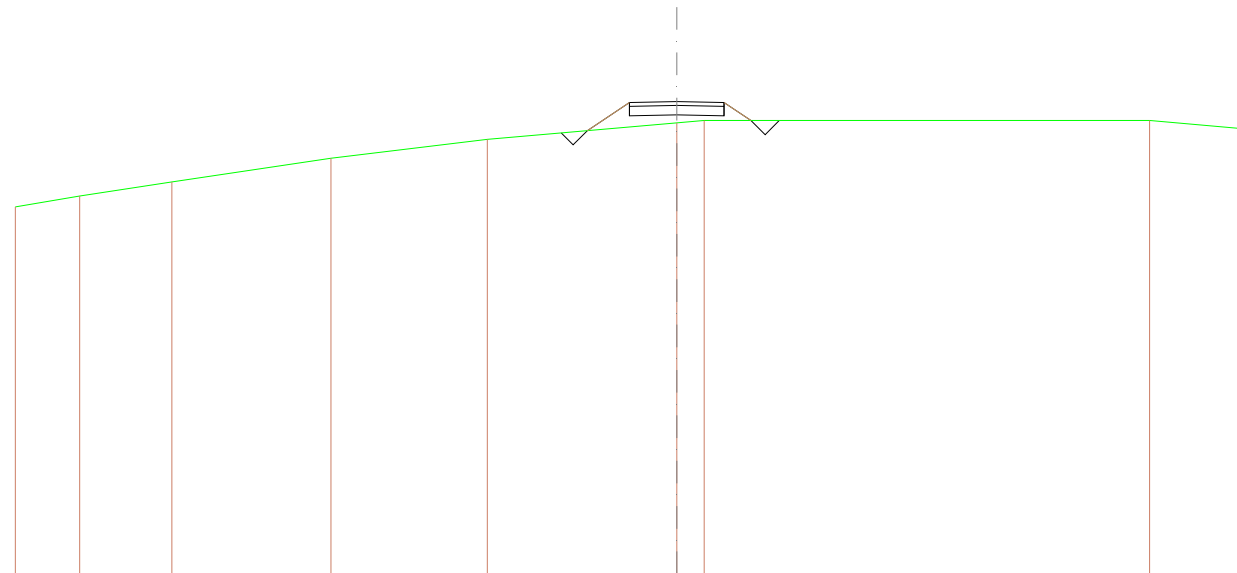
SCALA 1:400

QT.RIF. 495,335

<b>QUOTE TERRENO</b>	516,270	516,575	517,000	517,532	518,584	519,584	520,000	520,000	519,544			
<b>DIST.PARZIALI TERRENO</b>	4,042	6,463	6,372	6,385	9,708	1,476	24,403	3,919				
<b>QUOTE PROGETTO</b>						519,425	520,250	520,950	520,300	520,081	520,751	520,000
<b>DIST.PARZIALI PROGETTO</b>						2,286	2,500	10,826	1,172			
<b>QUOTE FINITO</b>						519,425	520,950	521,000	520,751	520,000		
<b>DIST. PARZIALI FINITO</b>						2,286	2,500	10,826	1,172			

SCAVI E BONIFICHE	
FOSSO	1,035 m <sup>2</sup>
RILEVATI	
RILEVATO	4,180 m <sup>2</sup>
TERRENO VEGETALE	4,396 m
SOVRASTRUTTURA STRADALE	
STRATO DI USURA	5,000 m
CASSONETTO	5,000 m

SEZIONE N.: 21  
 QT. PROGETTO: 521,000  
 DIST.PROG.: 145,420  
 DIST.PREC.: 3,617  
 DIST.SUCC.: 4,580



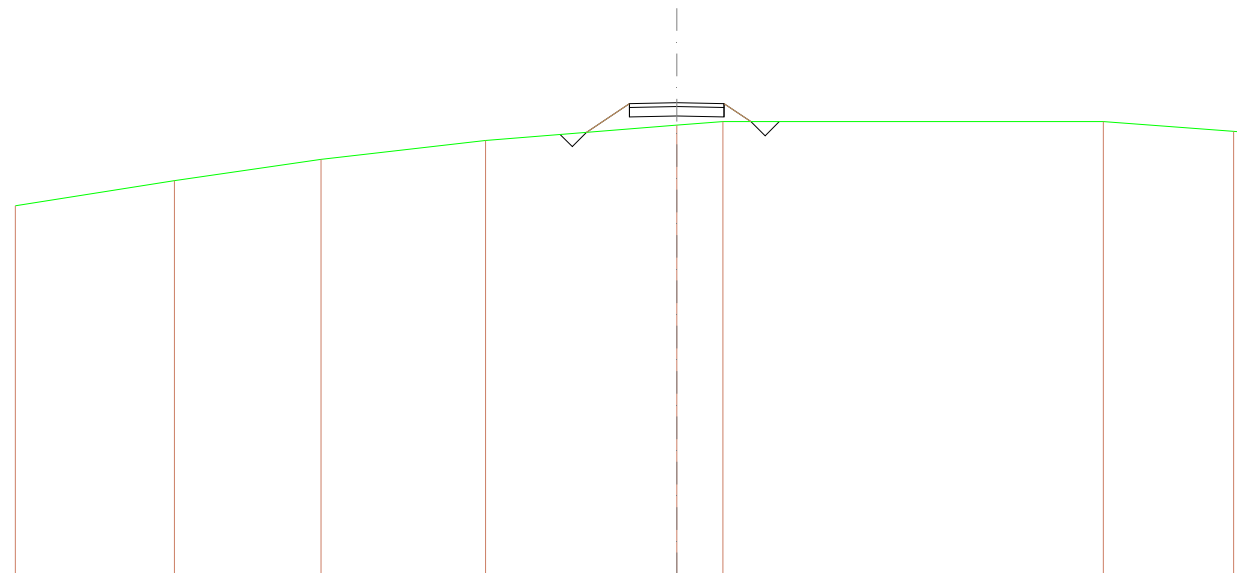
SCALA 1:400

QT.RIF. 495,413

QUOTE TERRENO		515,428	516,000	516,751	516,000	519,000	519,273	520,000	520,000	519,558
DIST.PARZIALI TERRENO		3,405	4,880	8,414	8,277	10,024	1,46	23,571	4,981	
QUOTE PROGETTO							519,481	520,250	520,950	520,950
DIST.PARZIALI PROGETTO							2,238	2,500	2,500	1,684
QUOTE FINITO							519,481	520,950	521,000	520,950
DIST. PARZIALI FINITO							2,238	2,500	2,500	1,684

SCAVI E BONIFICHE	
FOSSO	1,041 m <sup>2</sup>
RILEVATI	
RILEVATO	4,524 m <sup>2</sup>
TERRENO VEGETALE	4,453 m
SOVRASTRUTTURA STRADALE	
STRATO DI USURA	5,000 m
CASSONETTO	5,000 m

SEZIONE N.: 22  
 QT. PROGETTO: 521,000  
 DIST.PROG.: 150,000  
 DIST.PREC.: 4,580  
 DIST.SUCC.: 7,089



SCALA 1:400

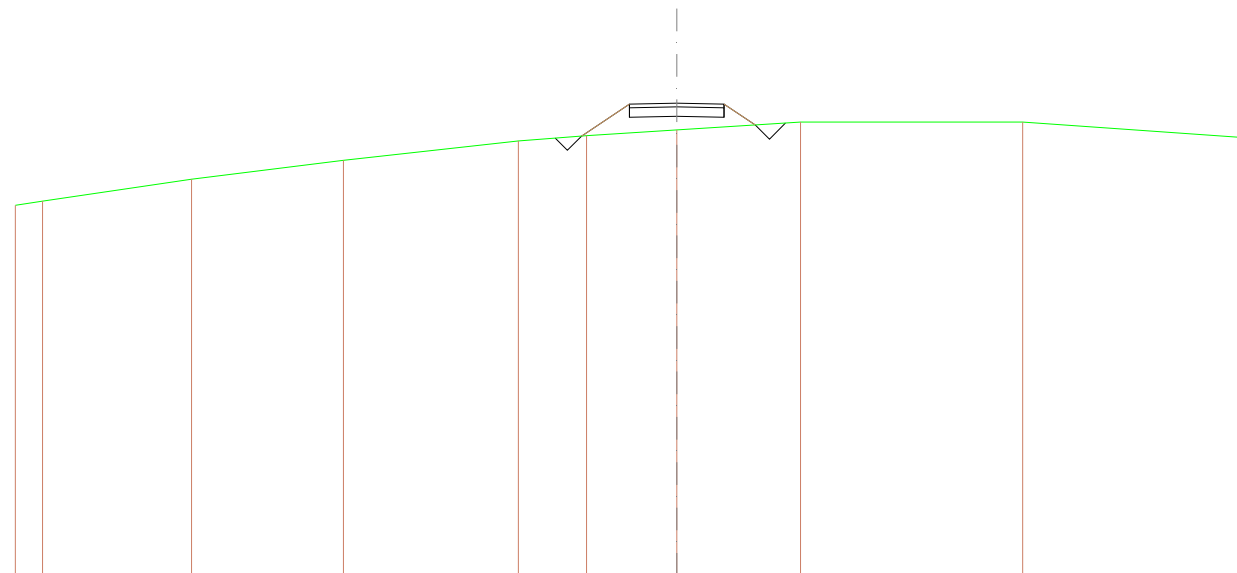
QT.RIF. 495,472

QUOTE TERRENO	516,544	516,677	516,600	516,600	516,613	520,000	520,000	519,498	519,443		
DIST.PARZIALI TERRENO	8,417	7,769	8,708	10,116	2,442	20,133	6,895				
QUOTE PROGETTO					519,429	520,260	520,160	520,300	520,260	520,160	520,000
DIST.PARZIALI PROGETTO					2,281	2,600	2,600	1,624			
QUOTE FINITO					519,429	520,160	521,000	520,160	520,000		
DIST. PARZIALI FINITO					2,281	2,600	2,600	1,624			



<b>SCAVI E BONIFICHE</b>	
FOSSO	1,122 m <sup>2</sup>
<b>RILEVATI</b>	
RILEVATO	6,406 m <sup>2</sup>
TERRENO VEGETALE	5,040 m
<b>SOVRASTRUTTURA STRADALE</b>	
STRATO DI USURA	5,000 m
CASSONETTO	5,000 m

SEZIONE N.: 23  
 QT. PROGETTO: 521,000  
 DIST.PROG.: 157,089  
 DIST.PREC.: 7,089



SCALA 1:400

QT.RIF. 495,496

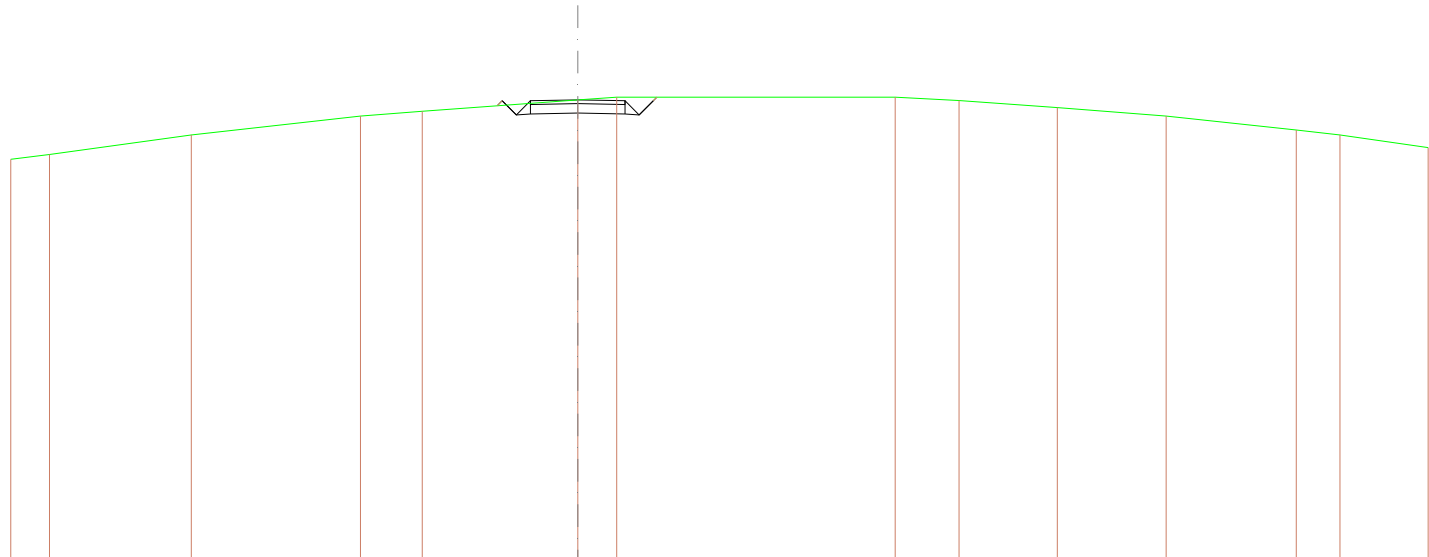
<b>QUOTE TERRENO</b>	516,581	516,615	516,672	517,877	519,000	519,277	519,281	520,000	520,000	519,176
<b>DIST.PARZIALI TERRENO</b>	1,489	7,886	8,038	9,266	3,611	4,772	6,546	11,769	11,896	
<b>QUOTE PROGETTO</b>						519,257	520,250	520,300	520,250	519,647
<b>DIST.PARZIALI PROGETTO</b>						2,639	2,600	2,600	1,864	
<b>QUOTE FINITO</b>						519,257	520,960	521,000	520,960	519,647
<b>DIST. PARZIALI FINITO</b>						2,639	2,600	2,600	1,864	

ASSE 1 BIS



<b>SCAVI E BONIFICHE</b>	
STERRO	5,304 m <sup>2</sup>
<b>RILEVATI</b>	
RILEVATO	0,059 m <sup>2</sup>
TERRENO VEGETALE	0,639 m
<b>SOVRASTRUTTURA STRADALE</b>	
STRATO DI USURA	5,000 m
CASSONETTO	5,000 m

SEZIONE N.: 2  
 QT. PROGETTO: 519,859  
 DIST.PROG.: 0,536  
 DIST.PREC.: 0,536  
 DIST.SUCC.: 5,897



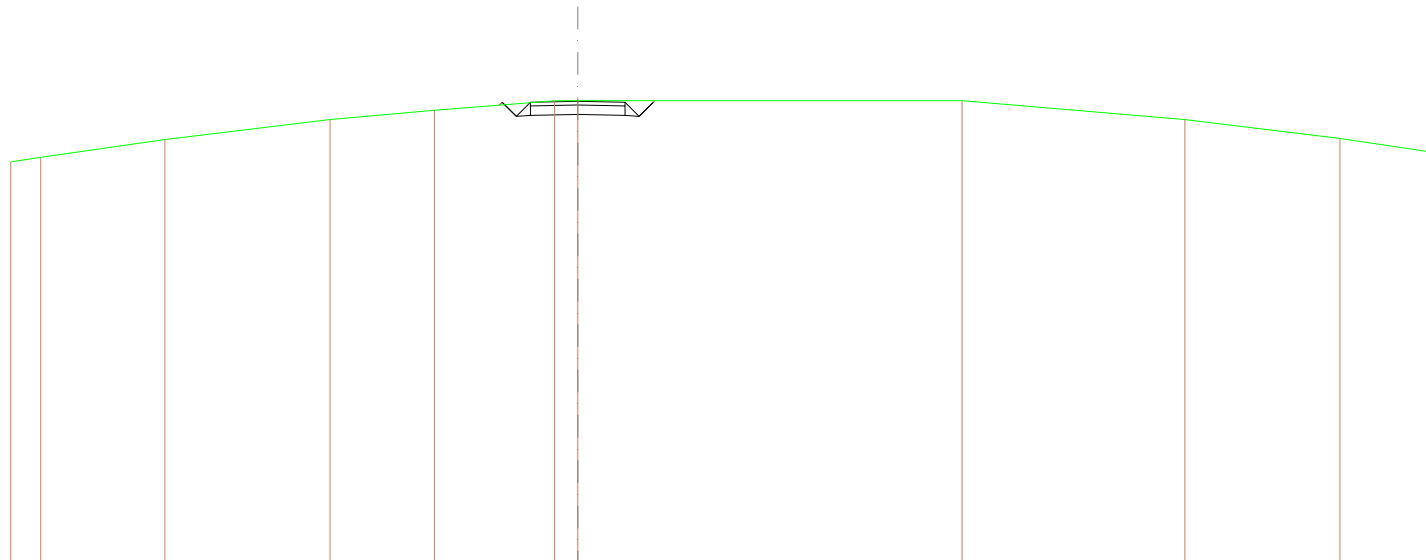
SCALA 1:400

QT.RIF. 495,555

<b>QUOTE TERRENO</b>	518,710	518,898	518,000	519,000	519,288	519,859	520,000	520,000	519,821	519,462	519,000	518,261	518,000
<b>DIST.PARZIALI TERRENO</b>	2,048	7,505	8,947	3,268	8,232	2,059	14,736	3,361	5,208	5,755	6,888	2,306	
<b>QUOTE PROGETTO</b>													
<b>DIST.PARZIALI PROGETTO</b>						0,780	2,500	2,500	0,780				
<b>QUOTE FINITO</b>													
<b>DIST. PARZIALI FINITO</b>						0,780	2,500	2,500	0,780				

<b>SCAVI E BONIFICHE</b>	
STERRO	5,377 m <sup>2</sup>
<b>RILEVATI</b>	
RILEVATO	0,021 m <sup>2</sup>
TERRENO VEGETALE	0,341 m
<b>SOVRASTRUTTURA STRADALE</b>	
STRATO DI USURA	5,000 m
CASSONETTO	5,000 m

SEZIONE N.: 3  
 QT. PROGETTO: 519,965  
 DIST.PROG.: 6,433  
 DIST.PREC.: 5,897  
 DIST.SUCC.: 5,897



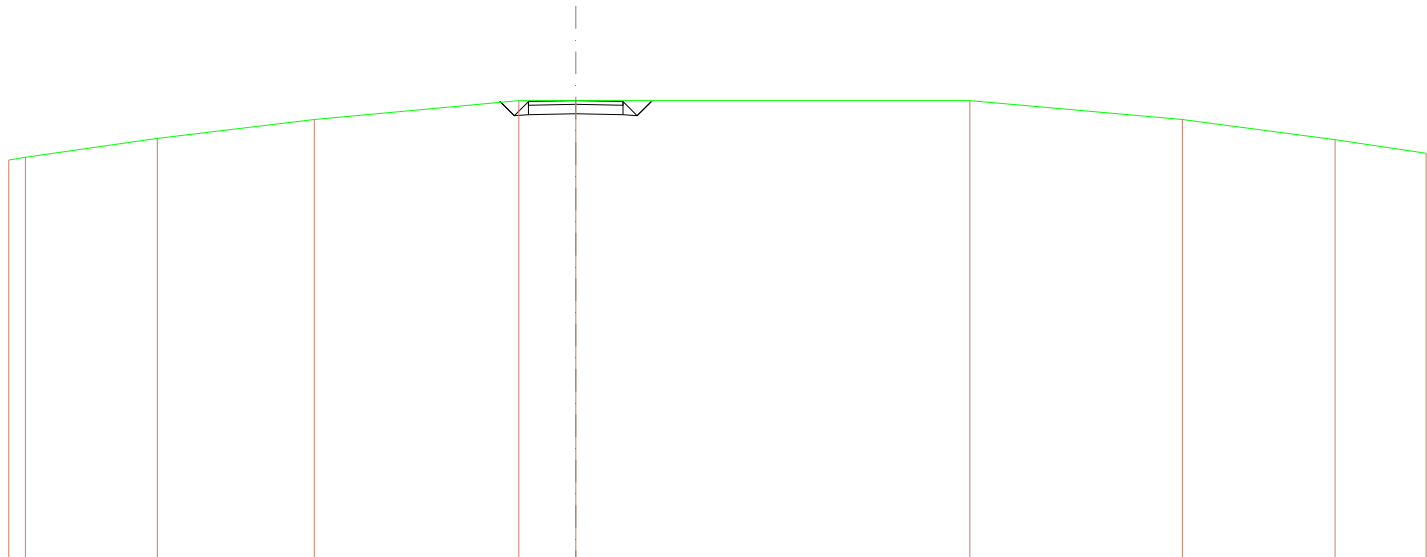
SCALA 1:400

QT.RIF. 495,578

<b>QUOTE TERRENO</b>	516,765	517,000	517,543	519,000	519,489	519,599	520,000	520,000	519,000	516,000
<b>DIST.PARZIALI TERRENO</b>	1,262	6,573	8,741	5,518	6,384	1,222	20,342	11,788	8,205	
<b>QUOTE PROGETTO</b>						519,729 519,715 519,125 519,215	519,285	519,215 519,415 519,915 520,000		
<b>DIST.PARZIALI PROGETTO</b>						0,780 0,780	2,500	2,500 0,780 0,780		
<b>QUOTE FINITO</b>						519,729 519,715 519,915	519,965	519,215 519,415 519,915 520,000		
<b>DIST. PARZIALI FINITO</b>						0,780 0,780	2,500	2,500 0,780 0,780		

<b>SCAVI E BONIFICHE</b>	
STERRO	5,368 m <sup>2</sup>
<b>RILEVATI</b>	
RILEVATO	0,002 m <sup>2</sup>
TERRENO VEGETALE	0,135 m
<b>SOVRASTRUTTURA STRADALE</b>	
STRATO DI USURA	5,000 m
CASSONETTO	5,000 m

SEZIONE N.: 4  
 QT. PROGETTO: 520,002  
 DIST.PROG.: 12,330  
 DIST.PREC.: 5,897  
 DIST.SUCC.: 1,661



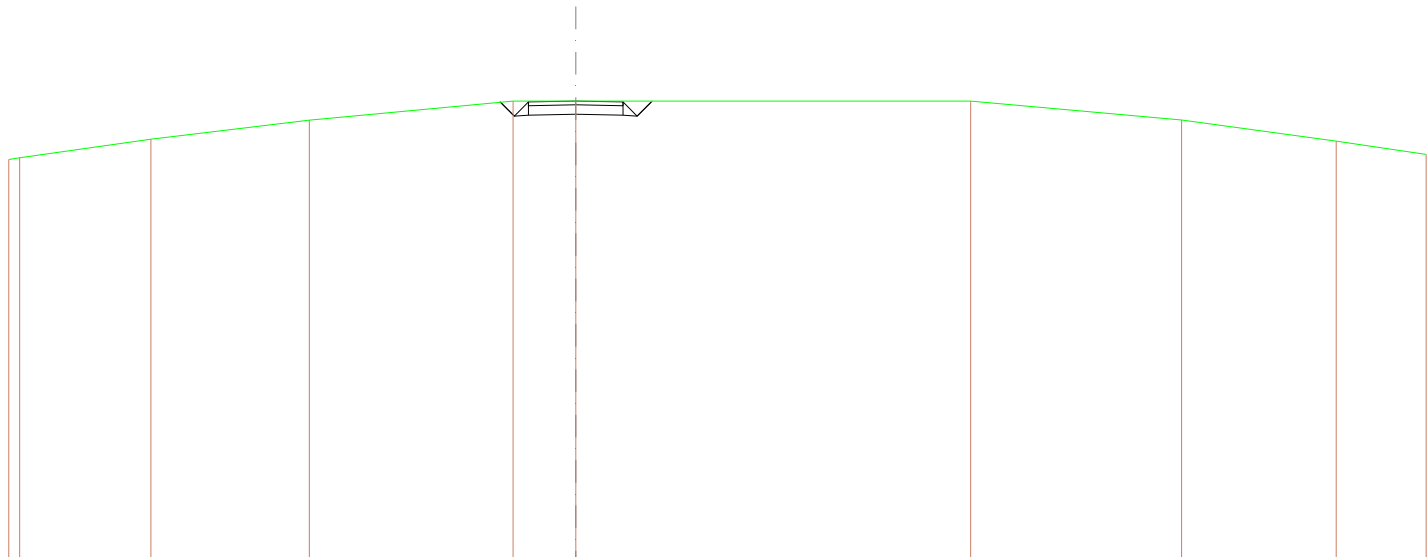
SCALA 1:400

QT.RIF. 495,632

QUOTE TERRENO	516,881 517,000	516,000	519,000	520,000	520,000	520,000	519,000	517,895
DIST.PARZIALI TERRENO	0,981	6,978	8,308	10,820	3,012	20,862	11,260	8,082
QUOTE PROGETTO	516,904 516,202 516,202 516,202 516,202 516,202 516,202 516,202 520,000							
DIST.PARZIALI PROGETTO	0,780	0,780	2,500	2,500	0,780	0,780	0,780	0,780
QUOTE FINITO	516,904 516,202 516,202 516,202 516,202 520,000 516,202 516,202 520,000							
DIST. PARZIALI FINITO	0,780	0,780	2,500	2,500	0,780	0,780	0,780	0,780

<b>SCAVI E BONIFICHE</b>	
STERRO	5,386 m <sup>2</sup>
<b>RILEVATI</b>	
RILEVATO	0,000 m <sup>2</sup>
TERRENO VEGETALE	0,093 m
<b>SOVRASTRUTTURA STRADALE</b>	
STRATO DI USURA	5,000 m
CASSONETTO	5,000 m

SEZIONE N.: 5  
 QT. PROGETTO: 520,002  
 DIST.PROG.: 13,991  
 DIST.PREC.: 1,661  
 DIST.SUCC.: 4,020



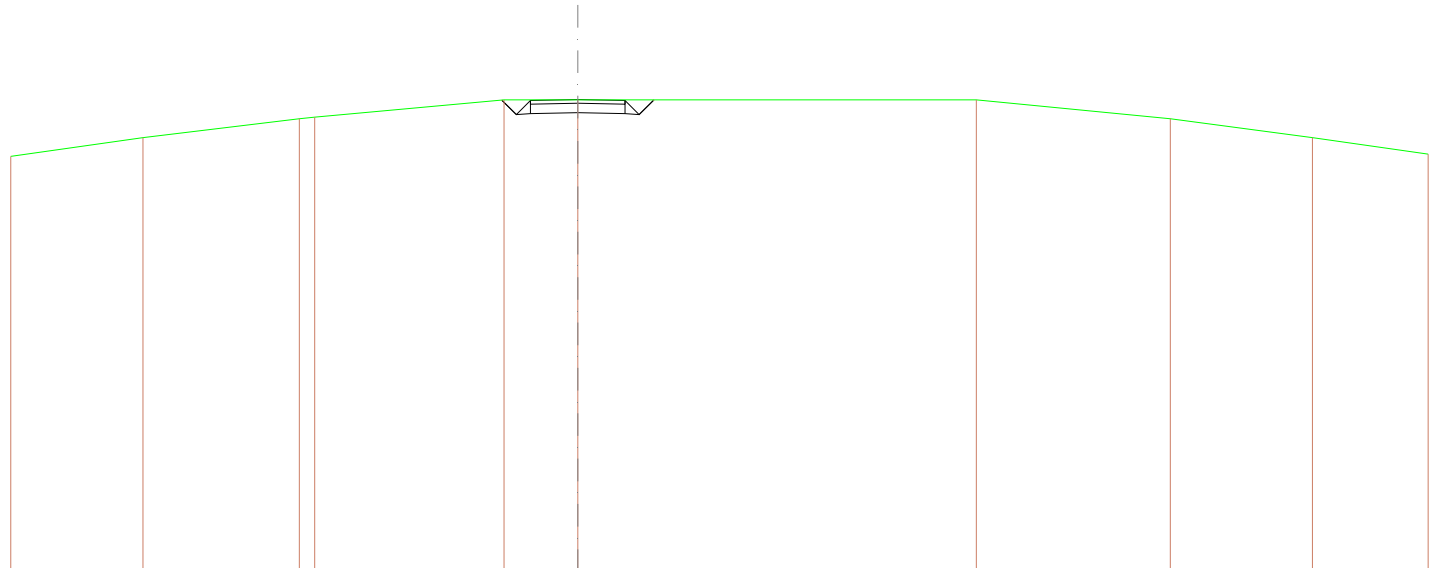
SCALA 1:400

QT.RIF. 495,655

<b>QUOTE TERRENO</b>		616,500 617,000		617,579		618,688		620,000	620,000		620,000		619,000		617,895
<b>DIST.PARZIALI TERRENO</b>			6,948		8,386		10,778		3,317		20,887		11,164		8,176
<b>QUOTE PROGETTO</b>															
<b>DIST.PARZIALI PROGETTO</b>									0,780 0,780 2,500 0,780 0,780 2,500 0,780 0,780 2,500 0,780 0,780 2,500 0,780						
<b>QUOTE FINITO</b>															
<b>DIST. PARZIALI FINITO</b>									0,780 0,780 2,500 2,500 0,780 0,780 2,500 0,780 0,780 2,500 0,780						

<b>SCAVI E BONIFICHE</b>	
STERRO	5,268 m <sup>2</sup>
<b>RILEVATI</b>	
TERRENO VEGETALE	0,071 m
<b>SOVRASTRUTTURA STRADALE</b>	
STRATO DI USURA	5,000 m
CASSONETTO	5,000 m

SEZIONE N.: 6  
 QT. PROGETTO: 520,020  
 DIST.PROG.: 18,011  
 DIST.PREC.: 4,020  
 DIST.SUCC.: 6,989



SCALA 1:400

QT.RIF. 495,115

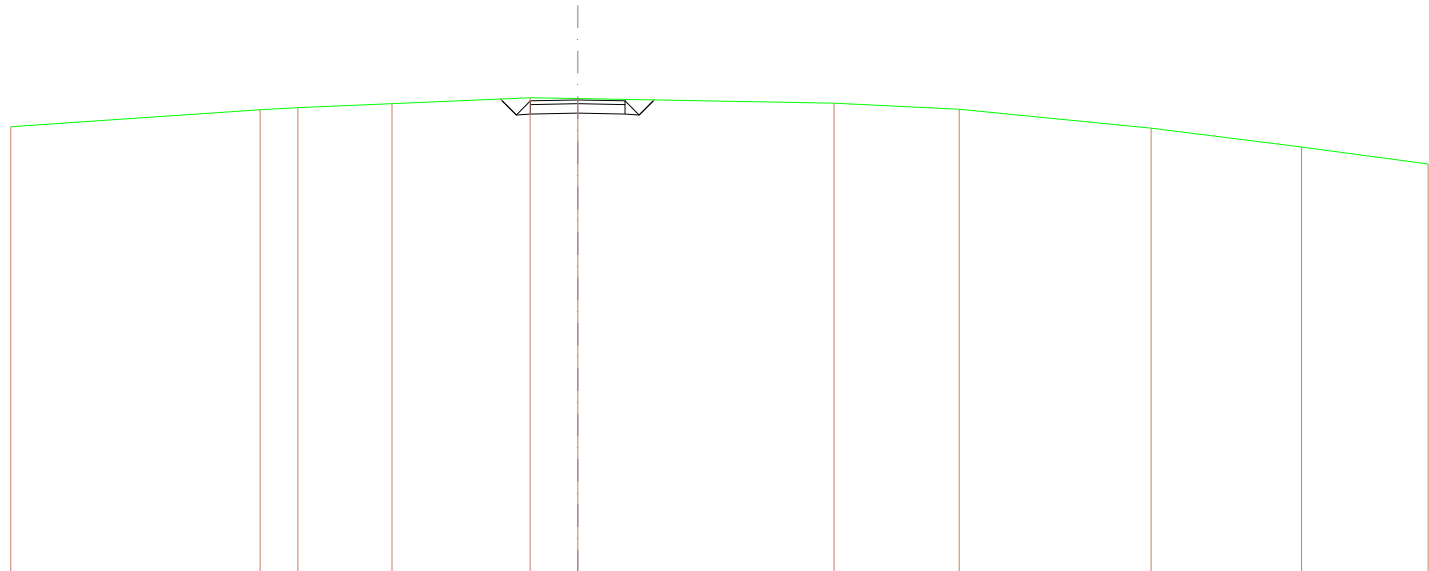
<b>QUOTE TERRENO</b>		617,210	618,000	619,000 619,002	620,000	620,000	620,000	619,000	618,000	618,000
<b>DIST.PARZIALI TERRENO</b>		6,989	8,274	0,013	10,019	3,904	21,085	10,283	7,519	
<b>QUOTE PROGETTO</b>						619,989 619,270 619,270 619,270 619,270 619,320				
<b>DIST.PARZIALI PROGETTO</b>						0,780 0,780 2,500 2,500 0,780 0,780				
<b>QUOTE FINITO</b>						619,989 619,270 619,270 619,270 619,320				
<b>DIST. PARZIALI FINITO</b>						0,780 0,780 2,500 2,500 0,780 0,780				





<b>SCAVI E BONIFICHE</b>	
STERRO	5,948 m <sup>2</sup>
<b>RILEVATI</b>	
TERRENO VEGETALE	0,209 m
<b>SOVRASTRUTTURA STRADALE</b>	
STRATO DI USURA	5,000 m
CASSONETTO	5,000 m

SEZIONE N.: 8  
 QT. PROGETTO: 520,494  
 DIST.PROG.: 36,009  
 DIST.PREC.: 11,009  
 DIST.SUCC.: 0,257



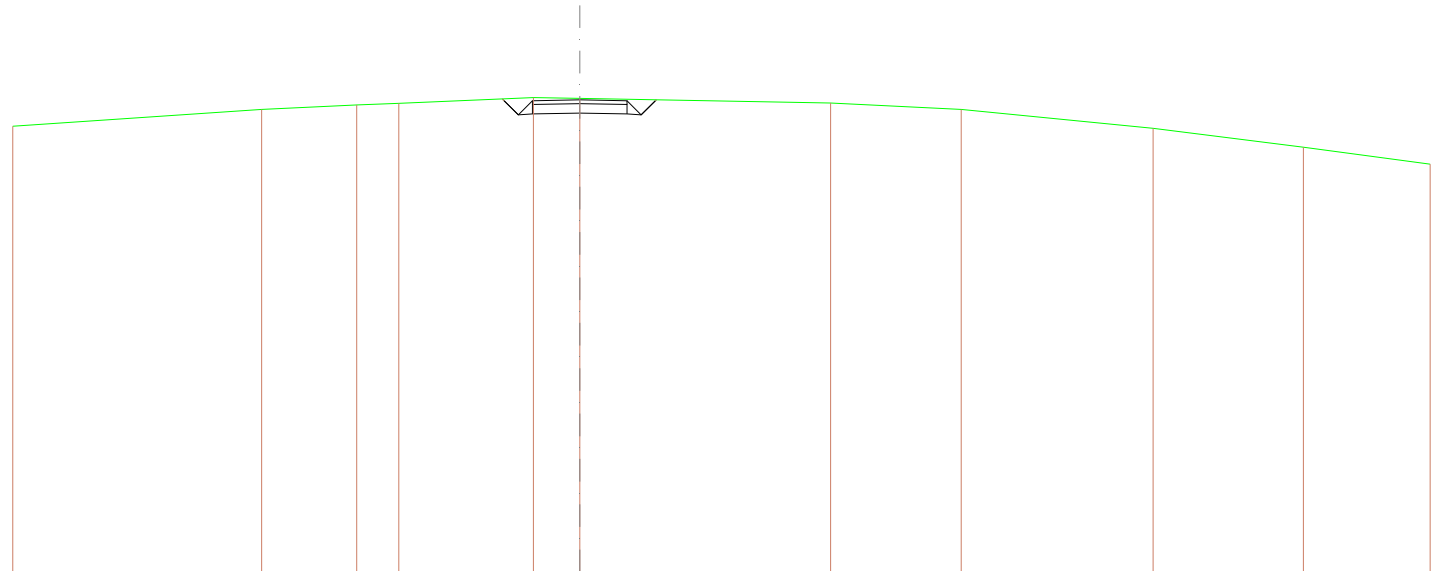
SCALA 1:400

QT.RIF. 495,453

<b>QUOTE TERRENO</b>	619,075	619,075	620,064	620,224	620,606	620,670	620,524	620,000	619,000	616,000
<b>DIST.PARZIALI TERRENO</b>	13,191	2,000	4,980	7,308	2,622	13,561	6,621	10,155	7,986	
<b>QUOTE PROGETTO</b>					520,529 519,694 519,694 516,744	516,794	516,744 516,694 520,444 520,467			
<b>DIST.PARZIALI PROGETTO</b>					0,790 0,790 2,500	2,500	0,790 0,790 0,790			
<b>QUOTE FINITO</b>					520,539 519,694 519,694 520,444	520,464	520,444 519,694 520,444 520,467			
<b>DIST. PARZIALI FINITO</b>					0,790 0,790 2,500	2,500	0,790 0,790 0,790			

<b>SCAVI E BONIFICHE</b>	
STERRO	5,954 m <sup>2</sup>
<b>RILEVATI</b>	
TERRENO VEGETALE	0,209 m
<b>SOVRASTRUTTURA STRADALE</b>	
STRATO DI USURA	5,000 m
CASSONETTO	5,000 m

SEZIONE N.: 9  
 QT. PROGETTO: 520,505  
 DIST.PROG.: 36,265  
 DIST.PREC.: 0,257  
 DIST.SUCC.: 4,026



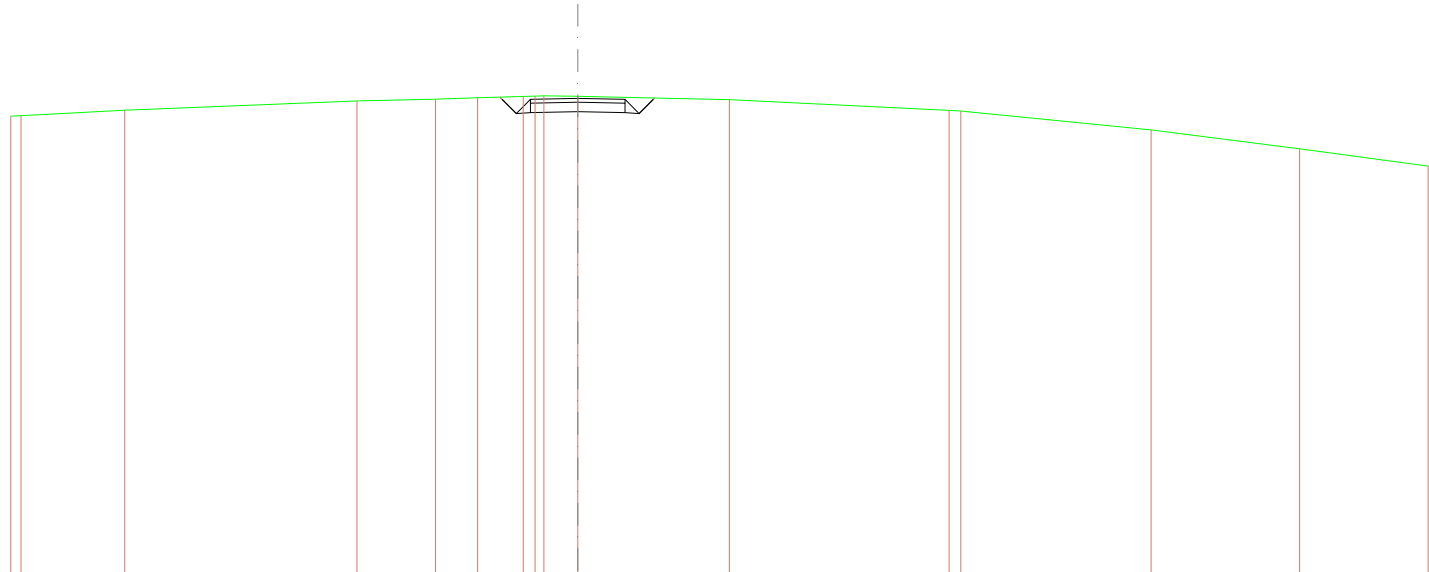
SCALA 1:400

QT.RIF. 495,459

<b>QUOTE TERRENO</b>	618,111	520,000	520,224	520,319	520,619	520,583	520,339	520,000	618,000	616,000
<b>DIST.PARZIALI TERRENO</b>	13,170	5,028	2,229	7,115	2,457	13,278	6,911	10,148	7,968	
<b>QUOTE PROGETTO</b>					520,520 519,705 519,705 520,455	519,505	520,455 519,705 519,705 520,455 520,505			
<b>DIST.PARZIALI PROGETTO</b>					0,780 0,780 2,500	2,500	0,780 0,780 2,500			
<b>QUOTE FINITO</b>					520,520 519,705 519,705 520,455	520,505	520,455 519,705 519,705 520,455 520,505			
<b>DIST. PARZIALI FINITO</b>					0,780 0,780 2,500	2,500	0,780 0,780 2,500			

<b>SCAVI E BONIFICHE</b>	
STERRO	6,154 m <sup>2</sup>
<b>RILEVATI</b>	
TERRENO VEGETALE	0,268 m
<b>SOVRASTRUTTURA STRADALE</b>	
STRATO DI USURA	5,000 m
CASSONETTO	5,000 m

SEZIONE N.: 10  
 QT. PROGETTO: 520,667  
 DIST.PROG.: 40,291  
 DIST.PREC.: 4,026  
 DIST.SUCC.: 7,009



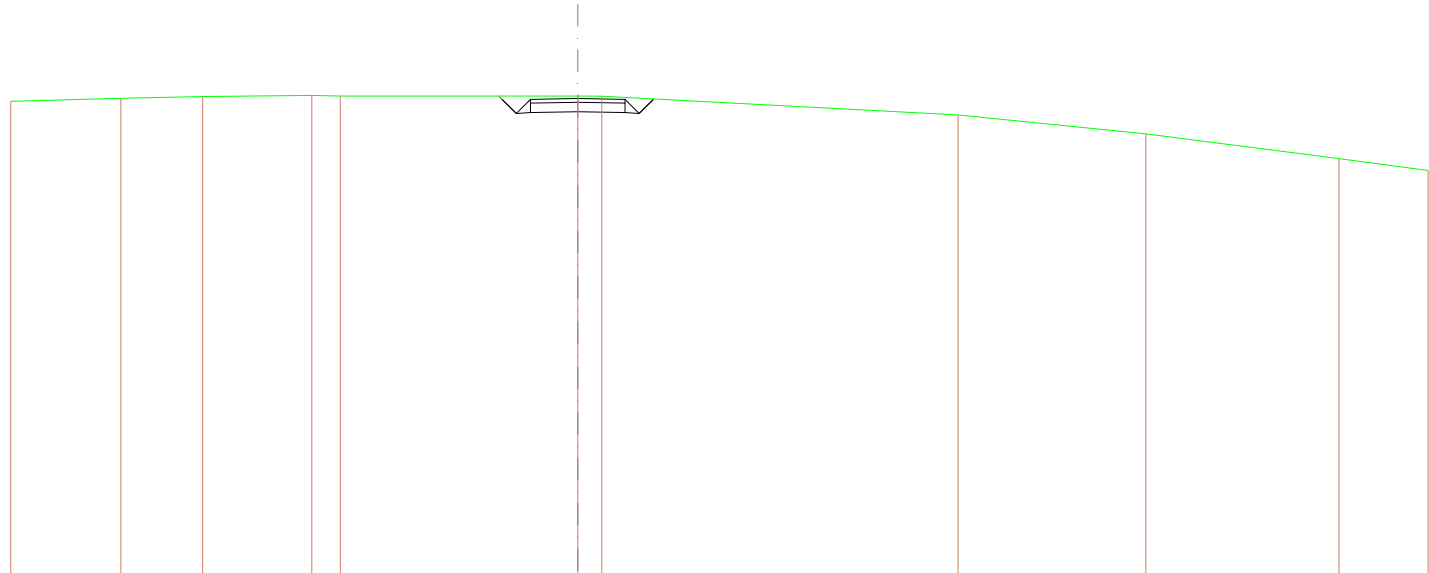
SCALA 1:400

QT.RIF. 495,546

<b>QUOTE TERRENO</b>		619,728 619,728	620,098	620,636	620,627	620,702	620,773 620,768 620,695	620,778	620,698	620,032 620,030	619,000	616,000
<b>DIST.PARZIALI TERRENO</b>		5,489	12,287	4,156	2,231	2,413	0,052 1,706	8,025	11,827	0,659	10,098	7,982
<b>QUOTE PROGETTO</b>							620,737 619,957 619,917 619,917	619,957	619,917 619,917	620,617 620,617		
<b>DIST.PARZIALI PROGETTO</b>							0,790 0,790	2,500	2,500	0,790 0,790		
<b>QUOTE FINITO</b>							620,737 619,957 620,617	620,667	620,617 620,617	620,617 620,658		
<b>DIST. PARZIALI FINITO</b>							0,790 0,790	2,500	2,500	0,790 0,790		

<b>SCAVI E BONIFICHE</b>	
STERRO	6,226 m <sup>2</sup>
<b>RILEVATI</b>	
TERRENO VEGETALE	0,281 m
<b>SOVRASTRUTTURA STRADALE</b>	
STRATO DI USURA	5,000 m
CASSONETTO	5,000 m

SEZIONE N.: 11  
 QT. PROGETTO: 520,873  
 DIST.PROG.: 47,301  
 DIST.PREC.: 7,009  
 DIST.SUCC.: 2,699



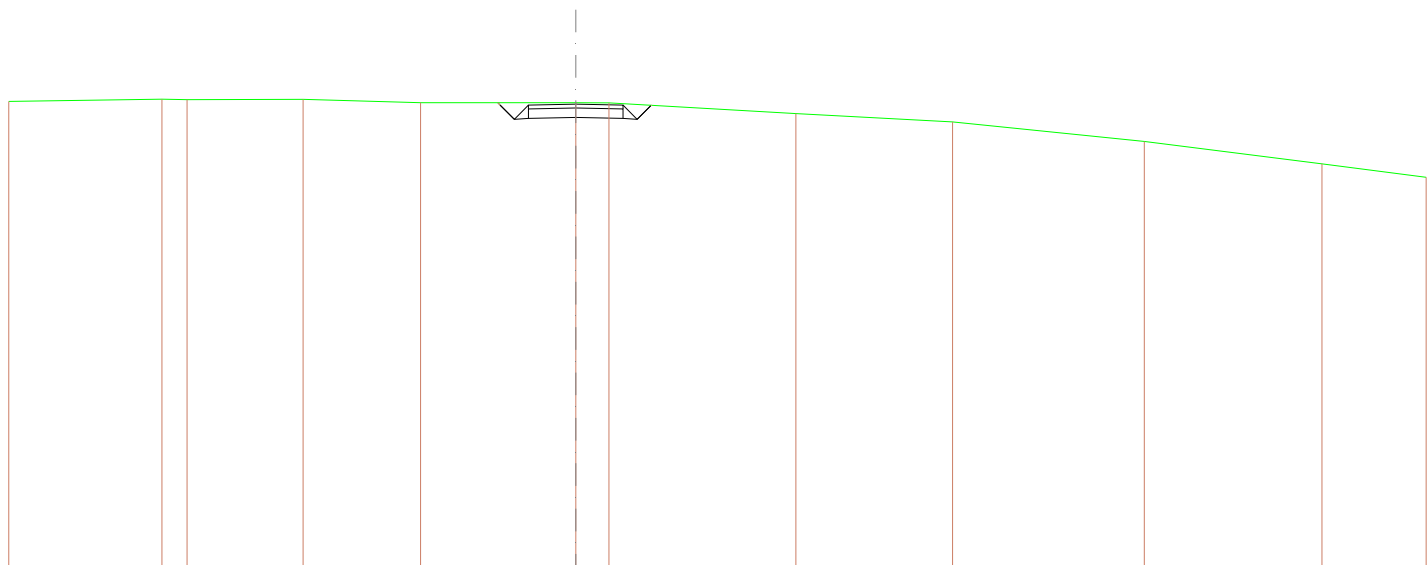
SCALA 1:400

QT.RIF. 495,648

<b>QUOTE TERRENO</b>		520,719	520,873	520,872	521,032	521,000		521,000	520,999		520,000	519,000	517,987	
<b>DIST.PARZIALI TERRENO</b>		5,820	4,333	5,772	1,810		12,566	1,872		18,862		9,894	10,229	
<b>QUOTE PROGETTO</b>								521,000	520,073	520,123	520,173	520,123	520,823	520,844
<b>DIST.PARZIALI PROGETTO</b>								0,789	0,789	2,500	2,500	0,789	0,789	
<b>QUOTE FINITO</b>								521,000	520,073	520,823	520,873	520,823	520,844	
<b>DIST. PARZIALI FINITO</b>								0,789	0,789	2,500	2,500	0,789	0,789	

<b>SCAVI E BONIFICHE</b>	
STERRO	5,862 m <sup>2</sup>
<b>RILEVATI</b>	
RILEVATO	0,000 m <sup>2</sup>
TERRENO VEGETALE	0,192 m
<b>SOVRASTRUTTURA STRADALE</b>	
STRATO DI USURA	5,000 m
CASSONETTO	5,000 m

SEZIONE N.: 12  
 QT. PROGETTO: 520,925  
 DIST.PROG.: 50,000  
 DIST.PREC.: 2,699  
 DIST.SUCC.: 5,145



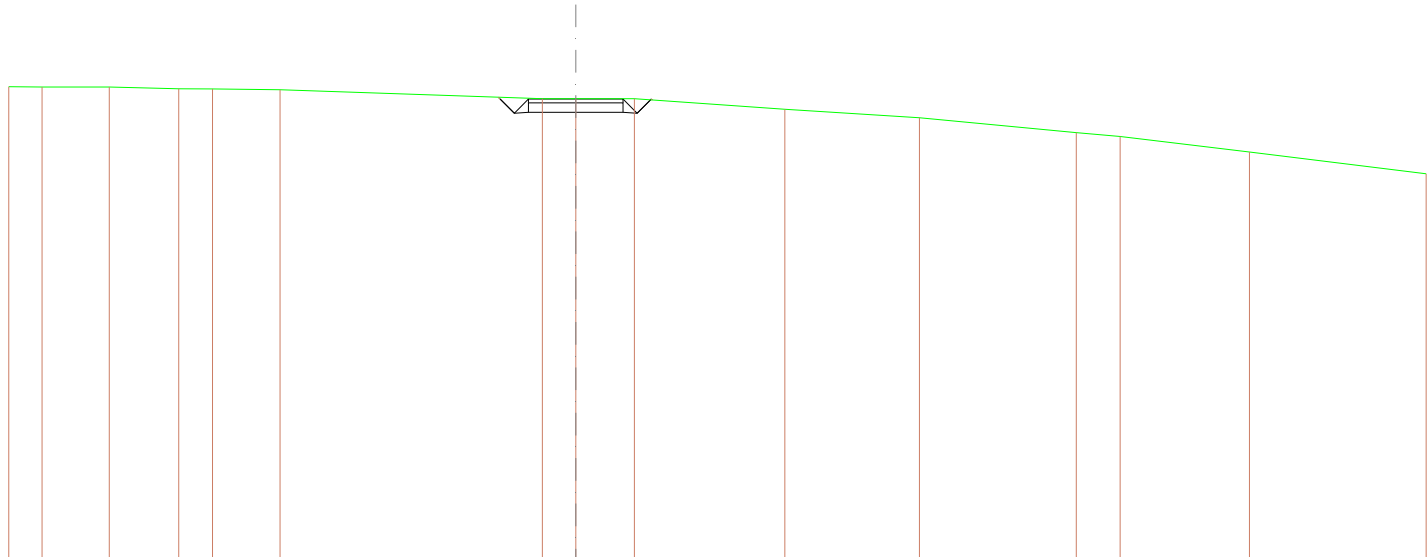
SCALA 1:400

QT.RIF. 496,321

<b>QUOTE TERRENO</b>		521,070	521,106	521,166	521,164	521,000	521,000	520,993	520,428	519,998	518,983	517,771	
<b>DIST.PARZIALI TERRENO</b>		8,086	1,289	6,142	6,220	8,211	1,784	9,894	8,290	10,161	9,399		
<b>QUOTE PROGETTO</b>							521,000	520,125	520,175	520,225	520,175	520,125	520,925
<b>DIST.PARZIALI PROGETTO</b>							0,789	0,789	2,500	2,500	0,789	0,789	2,699
<b>QUOTE FINITO</b>							521,000	520,125	520,175	520,225	520,175	520,125	520,925
<b>DIST. PARZIALI FINITO</b>							0,789	0,789	2,500	2,500	0,789	0,789	2,699

<b>SCAVI E BONIFICHE</b>	
STERRO	5,327 m <sup>2</sup>
<b>RILEVATI</b>	
RILEVATO	0,002 m <sup>2</sup>
TERRENO VEGETALE	0,208 m
<b>SOVRASTRUTTURA STRADALE</b>	
STRATO DI USURA	5,000 m
CASSONETTO	5,000 m

SEZIONE N.: 13  
 QT. PROGETTO: 520,986  
 DIST.PROG.: 55,145  
 DIST.PREC.: 5,145  
 DIST.SUCC.: 3,191



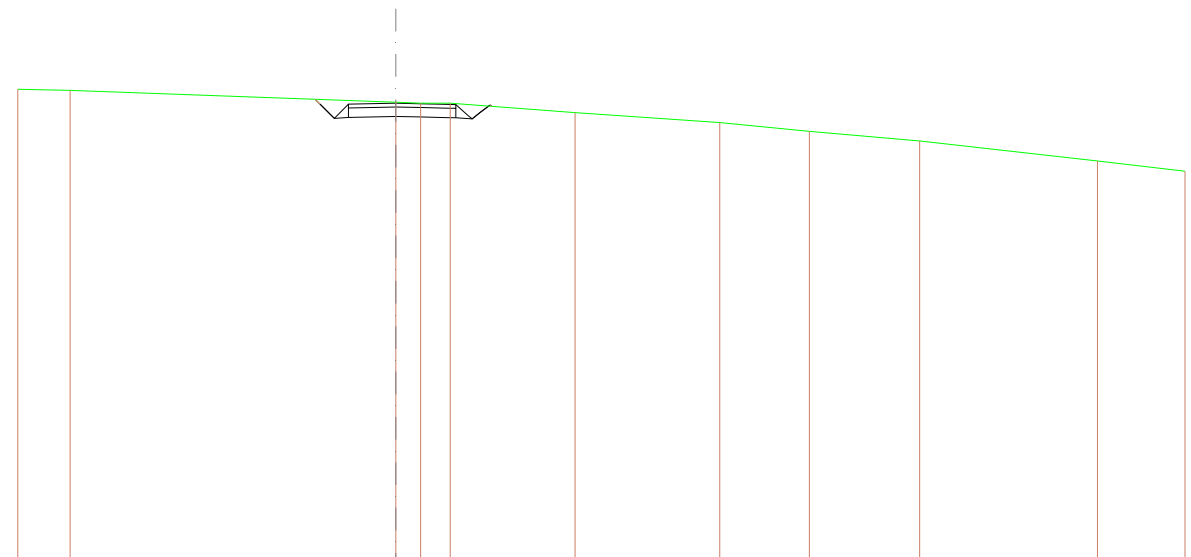
SCALA 1:400

QT.RIF. 496,533

<b>QUOTE TERRENO</b>	521,834	521,820	521,820	521,828	521,822	521,179	521,000	521,000	521,000	520,442	519,993	519,206	519,000	516,179
<b>DIST.PARZIALI TERRENO</b>	1,795	3,583	3,674	1,795	3,572	13,883	1,770	3,105	7,958	7,126	8,296	2,324	6,840	
<b>QUOTE PROGETTO</b>							521,000	520,296	520,296	520,296	520,986	520,986	520,986	520,986
<b>DIST.PARZIALI PROGETTO</b>							0,790	0,790	2,500	2,500	0,790	0,790	0,790	0,790
<b>QUOTE FINITO</b>							521,000	520,296	520,986	520,986	520,986	520,986	520,986	520,986
<b>DIST. PARZIALI FINITO</b>							0,790	0,790	2,500	2,500	0,790	0,790	0,790	0,790

<b>SCAVI E BONIFICHE</b>	
STERRO	6,598 m <sup>2</sup>
<b>RILEVATI</b>	
RILEVATO	0,004 m <sup>2</sup>
TERRENO VEGETALE	0,480 m
<b>SOVRASTRUTTURA STRADALE</b>	
STRATO DI USURA	5,679 m
CASSONETTO	5,679 m

SEZIONE N.: 14  
 QT. PROGETTO: 520,997  
 DIST.PROG.: 58,336  
 DIST.PREC.: 3,191  
 DIST.SUCC.: 4,236



SCALA 1:400

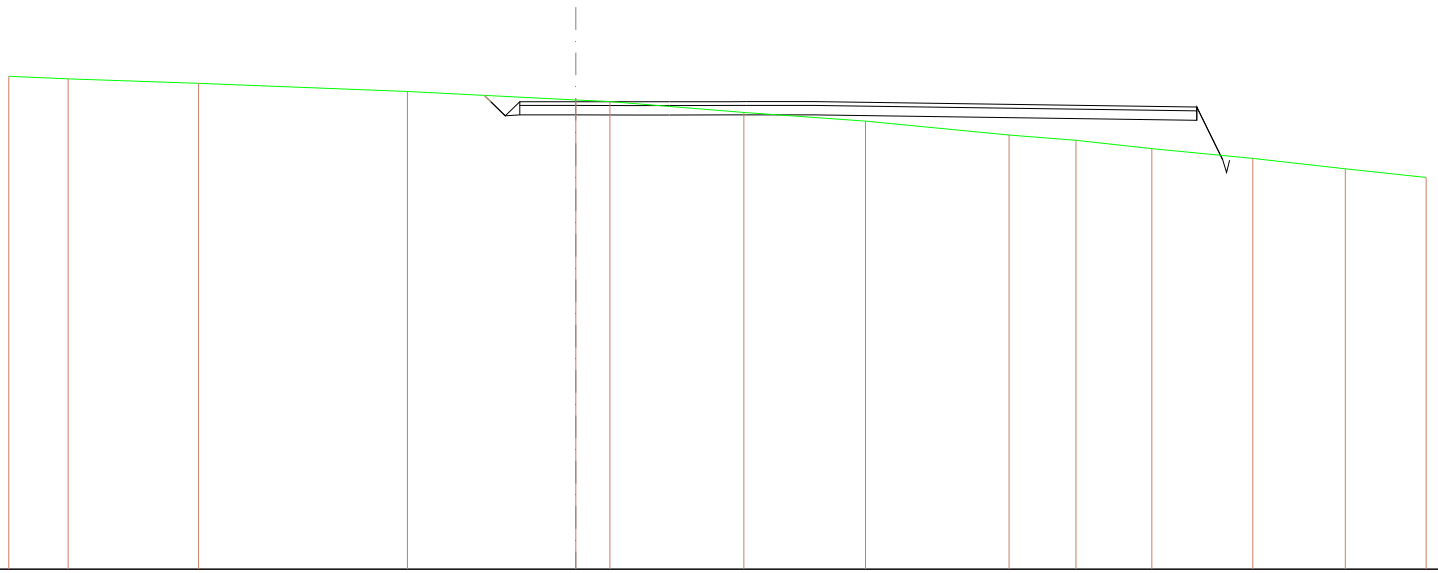
QT.RIF. 496,767

QUOTE TERRENO		621,738	621,681		621,046	621,000	621,000		620,603		619,871	619,605	619,000		617,945	617,398
DIST.PARZIALI TERRENO		2,788		17,232		1,917	1,868	6,804		7,857	4,744	5,834	9,411		4,831	
QUOTE PROGETTO						621,205	620,187	620,247		620,297	620,268	620,510	620,220	620,185	620,657	620,628
DIST.PARZIALI PROGETTO						1,098	0,780	2,503		1,898	1,210	0,680	0,680			
QUOTE FINITO						621,205	620,187	620,147		620,187	620,168	620,510	620,220	620,185	620,657	620,628
DIST. PARZIALI FINITO						0,780	0,780	2,503		1,898	1,210	0,680	0,680			



<b>SCAVI E BONIFICHE</b>	
STERRO	8,222 m <sup>2</sup>
<b>RILEVATI</b>	
TERRENO VEGETALE	0,472 m
<b>SOVRASTRUTTURA STRADALE</b>	
STRATO DI USURA	12,015 m
CASSONETTO	12,015 m

SEZIONE N.: 15  
 QT. PROGETTO: 520,997  
 DIST.PROG.: 62,571  
 DIST.PREC.: 4,236  
 DIST.SUCC.: 9,112



SCALA 1:400

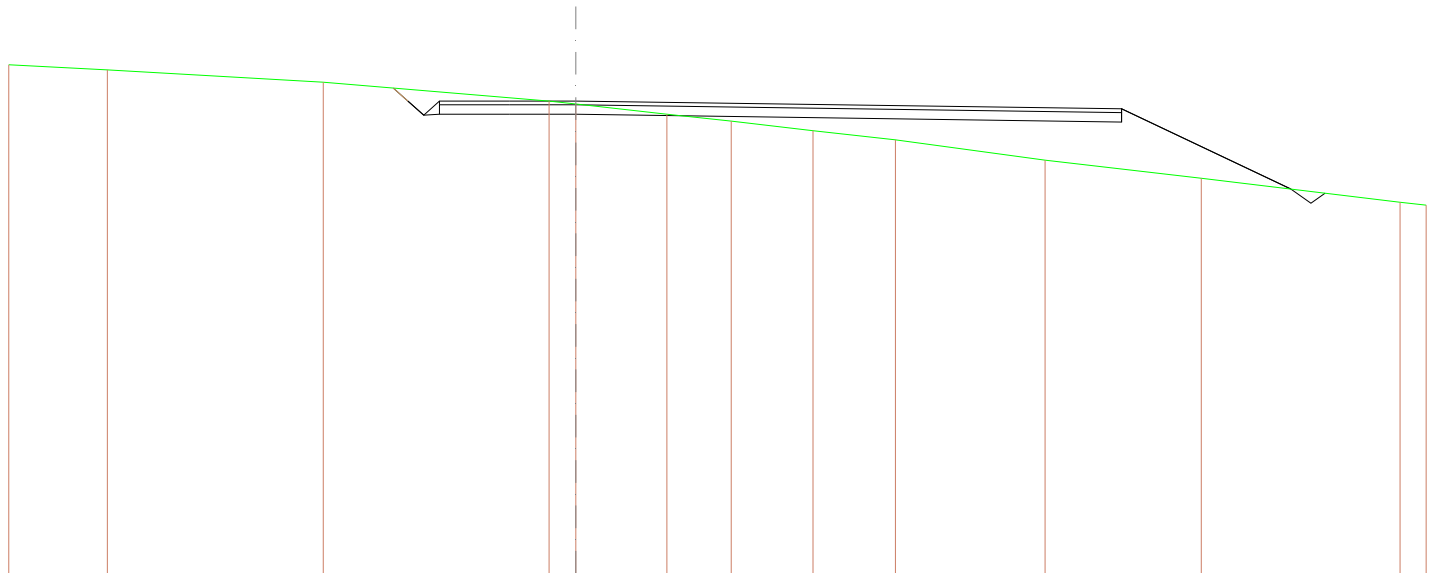
QT.RIF. 496,262

<b>QUOTE TERRENO</b>															
		822,340	822,308	821,872	821,838	821,801	821,800	820,428	819,872	819,220	819,881	818,814	818,000	817,448	
<b>DIST.PARZIALI TERRENO</b>		3,135	6,907	11,051	6,907	1,808	7,082	6,434	7,598	3,539	4,013	5,348	4,889		
<b>QUOTE PROGETTO</b>															
						821,328	820,247	820,297	820,297	820,295	820,295	820,298	820,300		
<b>DIST.PARZIALI PROGETTO</b>						1,041	0,794	2,964	2,788	2,173	3,206	0,884			
<b>QUOTE FINITO</b>															
						821,328	820,247	820,297	820,297	820,295	820,295	820,298	821,000		
<b>DIST. PARZIALI FINITO</b>						0,794	0,794	2,964	2,788	2,173	3,206	0,884			



<b>SCAVI E BONIFICHE</b>	
STERRO	5,897 m <sup>2</sup>
<b>RILEVATI</b>	
TERRENO VEGETALE	1,036 m
<b>SOVRASTRUTTURA STRADALE</b>	
STRATO DI USURA	3,688 m
CASSONETTO	3,688 m

SEZIONE N.: 17  
 QT. PROGETTO: 521,000  
 DIST.PROG.: 75,242  
 DIST.PREC.: 3,559



SCALA 1:400

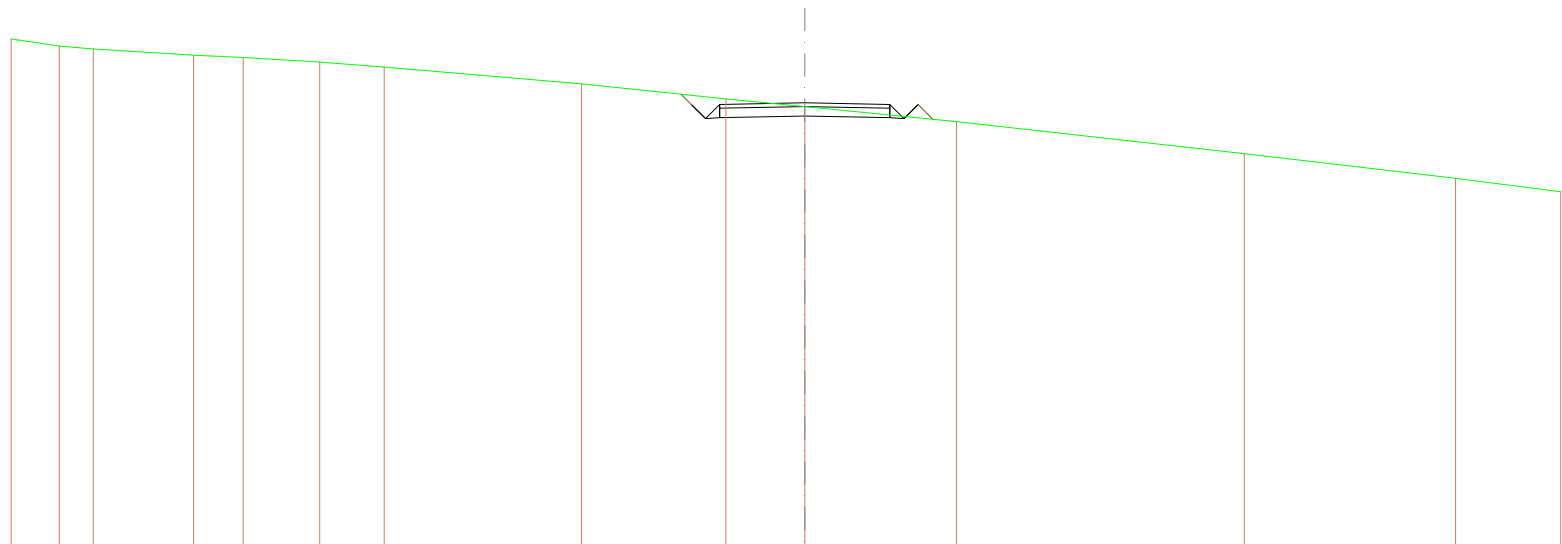
QT.RIF. 495,807

<b>QUOTE TERRENO</b>																
		522,518	522,547		522,000		521,000	520,541		520,304	519,542	519,429	516,544	517,575	516,512	515,546
<b>DIST.PARZIALI TERRENO</b>		5,213	11,424		11,963		1,410	4,822	3,401	4,328	4,396	7,914	6,289	10,519		
<b>QUOTE PROGETTO</b>																
							521,688	521,255	520,248	520,298						520,300
<b>DIST.PARZIALI PROGETTO</b>							1,141	0,065	3,688							
<b>QUOTE FINITO</b>																
							521,688	521,255	520,248	520,298						521,000
<b>DIST. PARZIALI FINITO</b>							0,065	0,065	3,688							

ASSE 2

<b>SCAVI E BONIFICHE</b>	
STERRO	6,514 m <sup>2</sup>
<b>RILEVATI</b>	
RILEVATO	0,508 m <sup>2</sup>
TERRENO VEGETALE	1,880 m
<b>SOVRASTRUTTURA STRADALE</b>	
STRATO DI USURA	9,000 m
CASSONETTO	9,000 m

SEZIONE N.: 1  
 QT. PROGETTO: 462,000  
 DIST.PROG.: 0,000  
 DIST.SUCC.: 11,473



SCALA 1:400

QT.RIF. 438,539

<b>QUOTE TERRENO</b>	466,393	466,000	464,842	464,615	464,400	464,161	463,895	463,000	462,206	461,793	461,000	460,309	460,000	457,294
<b>DIST.PARZIALI TERRENO</b>	2,553	1,798	5,307	2,626	4,047	3,412	10,443	7,843	4,171	8,029	15,233	11,181	5,557	
<b>QUOTE PROGETTO</b>									462,452	461,710	461,300	461,210	461,180	461,123
<b>DIST.PARZIALI PROGETTO</b>									0,790	0,790	4,500	4,500	0,790	0,790
<b>QUOTE FINITO</b>									462,452	461,710	462,000	461,910	461,180	461,123
<b>DIST. PARZIALI FINITO</b>									0,790	0,790	4,500	4,500	0,790	0,790

<b>SCAVI E BONIFICHE</b>	
STERRO	7,806 m <sup>2</sup>
FOSSO	0,449 m <sup>2</sup>
<b>RILEVATI</b>	
RILEVATO	1,705 m <sup>2</sup>
TERRENO VEGETALE	3,085 m
<b>SOVRASTRUTTURA STRADALE</b>	
STRATO DI USURA	16,408 m
CASSONETTO	16,408 m

SEZIONE N.: 2  
 QT. PROGETTO: 462,000  
 DIST.PROG.: 11,473  
 DIST.PREC.: 11,473  
 DIST.SUCC.: 13,882



SCALA 1:400

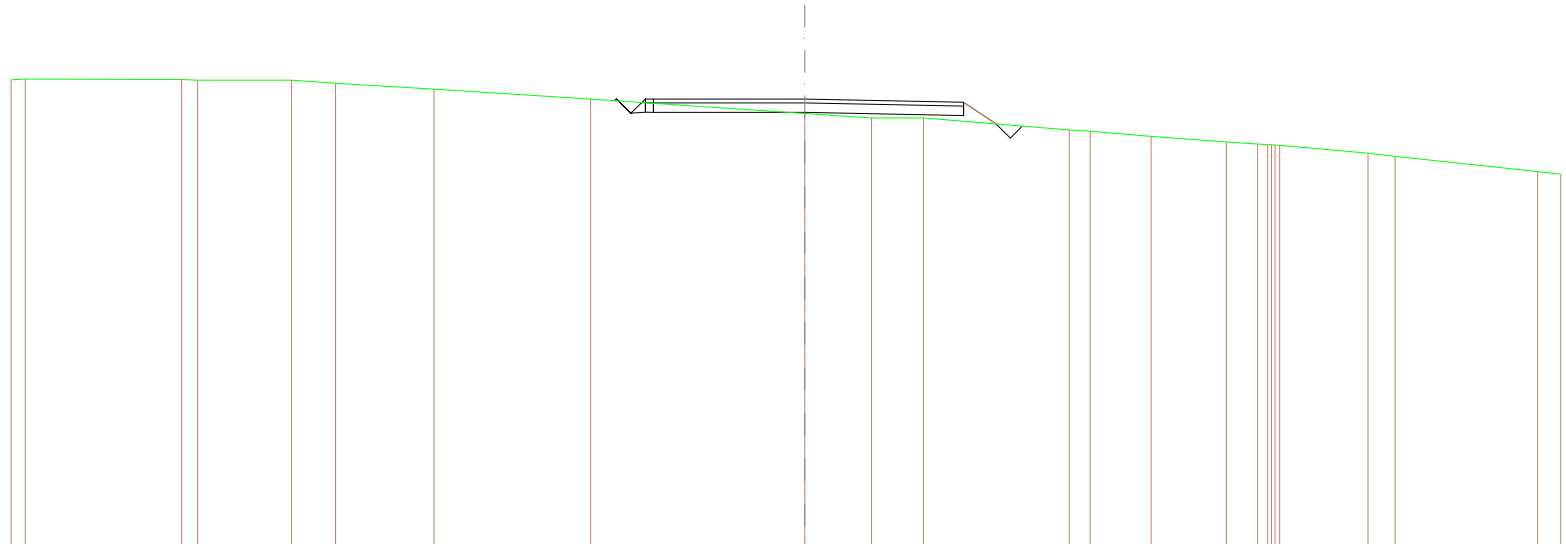
QT.RIF. 438,711

<b>QUOTE TERRENO</b>	454,099	454,480	454,000	453,831	453,600	453,329	453,209	462,287	461,551	461,559	461,000	460,000	459,000	458,000	457,223
<b>DIST.PARZIALI TERRENO</b>	1,474	4,674	2,888	4,885	5,238	2,088	12,437	8,494	6,349	8,948	10,111	8,476	6,118		
<b>QUOTE PROGETTO</b>								459,414	461,837	461,007	461,137	461,835	461,835	460,576	
<b>DIST.PARZIALI PROGETTO</b>								0,790	0,790	8,163	8,285	1,887			
<b>QUOTE FINITO</b>								459,414	461,837	461,007	461,137	461,835	461,835	460,576	
<b>DIST. PARZIALI FINITO</b>								0,790	0,790	8,163	8,285	1,887			



<b>SCAVI E BONIFICHE</b>	
STERRO	1,673 m <sup>2</sup>
FOSSO	0,477 m <sup>2</sup>
<b>RILEVATI</b>	
RILEVATO	2,482 m <sup>2</sup>
TERRENO VEGETALE	2,066 m
<b>SOVRASTRUTTURA STRADALE</b>	
STRATO DI USURA	16,412 m
CASSONETTO	16,412 m

SEZIONE N.: 4  
 QT. PROGETTO: 462,000  
 DIST.PROG.: 29,104  
 DIST.PREC.: 3,749  
 DIST.SUCC.: 2,442



SCALA 1:400

QT.RIF. 438,344

<b>QUOTE TERRENO</b>	463,917 463,098	463,098 463,000	463,000	462,841	462,823	462,000	461,285	461,000	461,000	460,398 460,298	460,027	460,730 460,622 460,524 460,426 460,328 460,230	460,140 460,070	460,108 460,032						
<b>DIST.PARZIALI TERRENO</b>	0,761	8,271	0,848	4,989	2,331	5,205	8,298	11,328	3,532	2,748	7,718	1,108	3,225	3,878	1,680	4,089	1,486	7,546	1,216	
<b>QUOTE PROGETTO</b>																				
<b>DIST.PARZIALI PROGETTO</b>																				
<b>QUOTE FINITO</b>																				
<b>DIST. PARZIALI FINITO</b>																				












<b>SCAVI E BONIFICHE</b>	
STERRO	6,718 m <sup>2</sup>
FOSSO	0,485 m <sup>2</sup>
<b>RILEVATI</b>	
RILEVATO	1,718 m <sup>2</sup>
TERRENO VEGETALE	2,097 m
<b>SOVRASTRUTTURA STRADALE</b>	
STRATO DI USURA	25,000 m
CASSONETTO	25,000 m

SEZIONE N.: 9  
 QT. PROGETTO: 462,000  
 DIST.PROG.: 71,437  
 DIST.PREC.: 9,784  
 DIST.SUCC.: 1,869




SCALA 1:400

QT.RIF. 438,437

<b>QUOTE TERRENO</b>	459,033 1,067	459,168	459,472	459,795	460,000	460,095	460,515	460,672	461,000 0,679	461,000	461,817	461,873	461,784	462,218	462,241	462,169	462,161	462,166	461,987	461,813	461,189	
<b>DIST.PARZIALI TERRENO</b>	1,067	4,675	4,172	2,271	1,483	5,715	1,854	3,575	0,679	5,893	3,151	7,346	11,172	1,180	5,998	1,862	3,414	5,528	2,643	8,506		
<b>QUOTE PROGETTO</b>							460,384 461,650 460,850 461,350						461,300 461,250 461,550 461,200 461,350 461,500									
<b>DIST.PARZIALI PROGETTO</b>							1,782			22,500				2,500	0,780	0,780	0,780					
<b>QUOTE FINITO</b>							460,384 461,650							462,000	461,450	461,450	461,450	461,450	461,440			
<b>DIST. PARZIALI FINITO</b>							1,782			22,500				2,500	0,780	0,780	0,780					

<b>SCAVI E BONIFICHE</b>	
STERRO	6,873 m <sup>2</sup>
FOSSO	0,475 m <sup>2</sup>
<b>RILEVATI</b>	
RILEVATO	1,818 m <sup>2</sup>
TERRENO VEGETALE	2,239 m
<b>SOVRASTRUTTURA STRADALE</b>	
STRATO DI USURA	25,000 m
CASSONETTO	25,000 m

SEZIONE N.: 10  
 QT. PROGETTO: 462,000  
 DIST.PROG.: 73,307  
 DIST.PREC.: 1,869  
 DIST.SUCC.: 6,500



SCALA 1:400

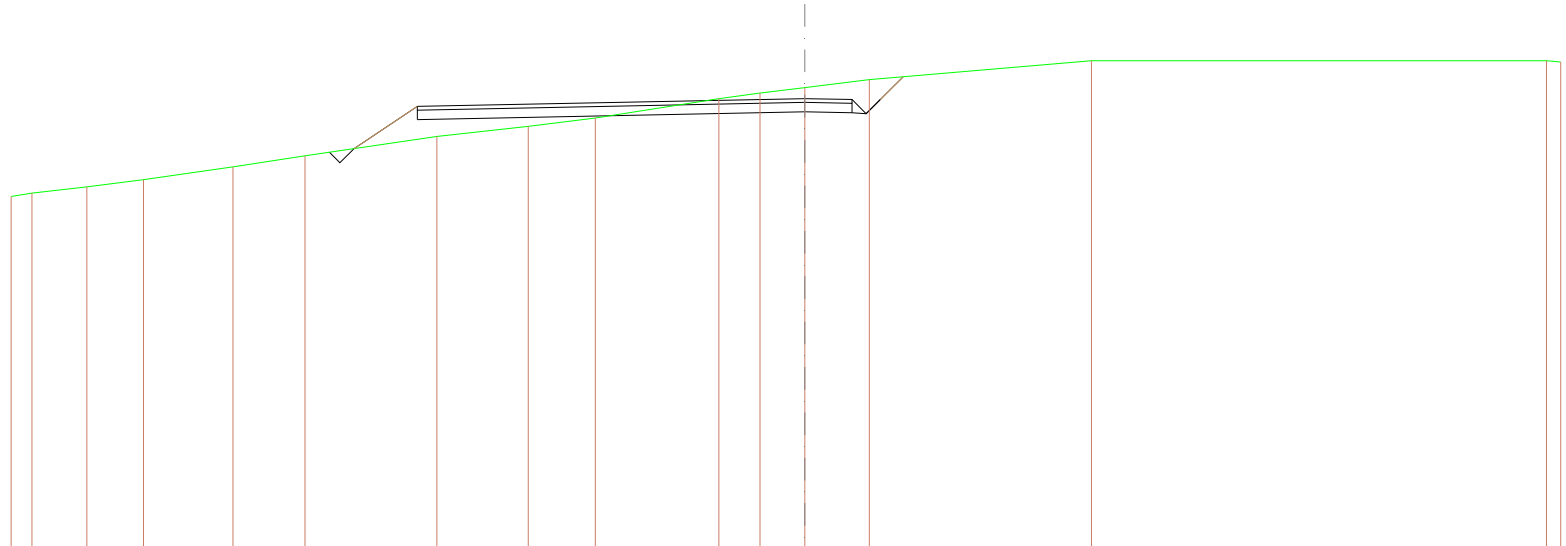
QT.RIF. 438,419

<b>QUOTE TERRENO</b>	459,898 459,000	459,488	459,878 459,171	459,857	461,000 461,000	461,877	461,833	462,023 462,165	462,351 462,372	462,311 462,228	462,318	462,174 462,083	461,684 461,382
<b>DIST.PARZIALI TERRENO</b>	1,173 6,422	5,418	2,580	5,759	3,561 1,549	12,157	3,401	4,489 2,299	5,167	1,098 5,510	2,125 3,012	4,988 2,889	7,536 1,178
<b>QUOTE PROGETTO</b>				460,350 461,650 460,850 461,350			461,300	461,250 461,350 461,200 461,350 462,005					
<b>DIST.PARZIALI PROGETTO</b>				1,799		22,500		2,500 0,780 0,780					
<b>QUOTE FINITO</b>				460,350 461,650			462,000	461,250 461,350 461,200 462,005					
<b>DIST. PARZIALI FINITO</b>				1,799		22,500		2,500 0,780 0,780					



<b>SCAVI E BONIFICHE</b>	
STERRO	13,671 m <sup>2</sup>
FOSSO	0,418 m <sup>2</sup>
<b>RILEVATI</b>	
RILEVATO	8,366 m <sup>2</sup>
TERRENO VEGETALE	5,725 m
<b>SOVRASTRUTTURA STRADALE</b>	
STRATO DI USURA	23,000 m
CASSONETTO	23,000 m

SEZIONE N.: 12  
 QT. PROGETTO: 462,000  
 DIST.PROG.: 100,000  
 DIST.PREC.: 20,193  
 DIST.SUCC.: 16,307



SCALA 1:400

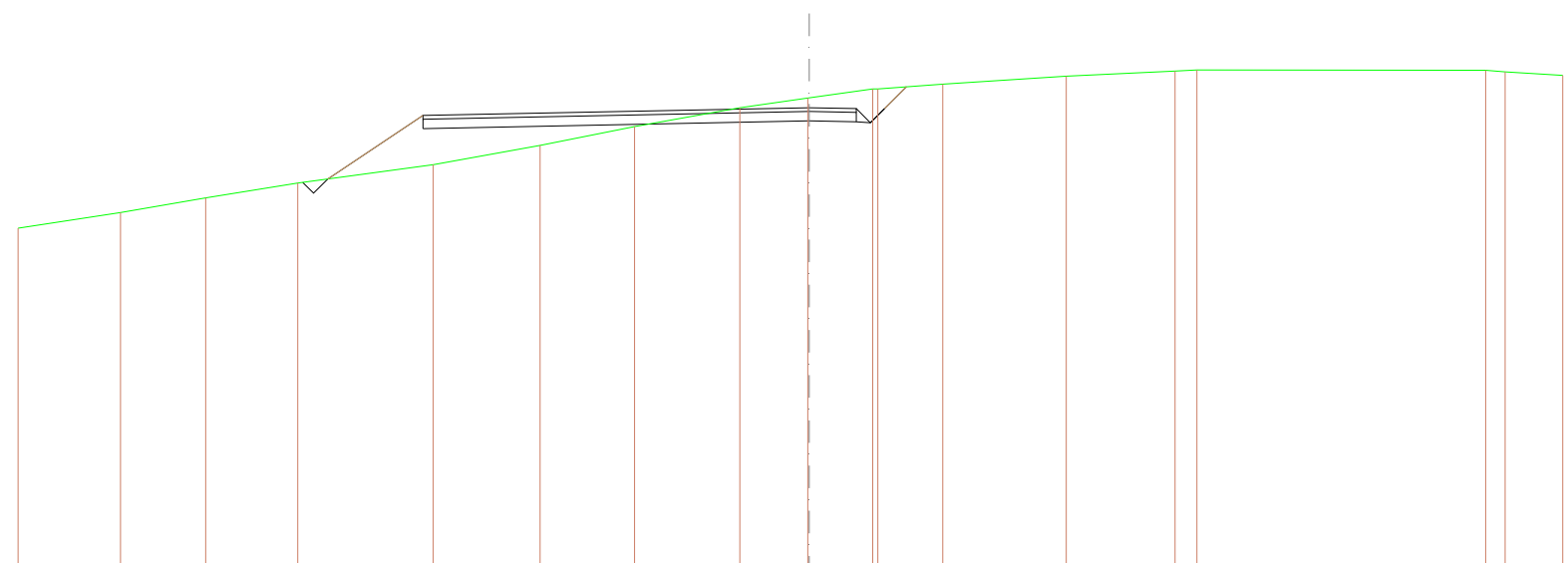
QT.RIF. 438,212

<b>QUOTE TERRENO</b>	459,824 457,000	457,327	457,708	459,395	458,875	460,000	460,829	460,998	462,000	462,288	462,879	465,000	464,000	464,000	465,000	465,898
<b>DIST.PARZIALI TERRENO</b>	1,185	2,902	3,002	4,730	3,817	6,974	4,840	3,547	6,535	2,176	2,372	3,419	11,748	24,084	0,749	0,749
<b>QUOTE PROGETTO</b>						460,386	461,520	460,850			461,300	461,250	461,250	461,250	463,152	
<b>DIST.PARZIALI PROGETTO</b>						3,349	20,500				2,500	0,780	0,780	1,282		
<b>QUOTE FINITO</b>						460,386	461,290				462,000	461,250	461,250	461,250	463,152	
<b>DIST. PARZIALI FINITO</b>						3,349	20,500				2,500	0,780	0,780	1,282		



<b>SCAVI E BONIFICHE</b>	
STERRO	12,090 m <sup>2</sup>
FOSSO	0,429 m <sup>2</sup>
<b>RILEVATI</b>	
RILEVATO	19,109 m <sup>2</sup>
TERRENO VEGETALE	7,726 m
<b>SOVRASTRUTTURA STRADALE</b>	
STRATO DI USURA	23,000 m
CASSONETTO	23,000 m

SEZIONE N.: 13  
 QT. PROGETTO: 462,000  
 DIST.PROG.: 116,307  
 DIST.PREC.: 16,307  
 DIST.SUCC.: 8,693



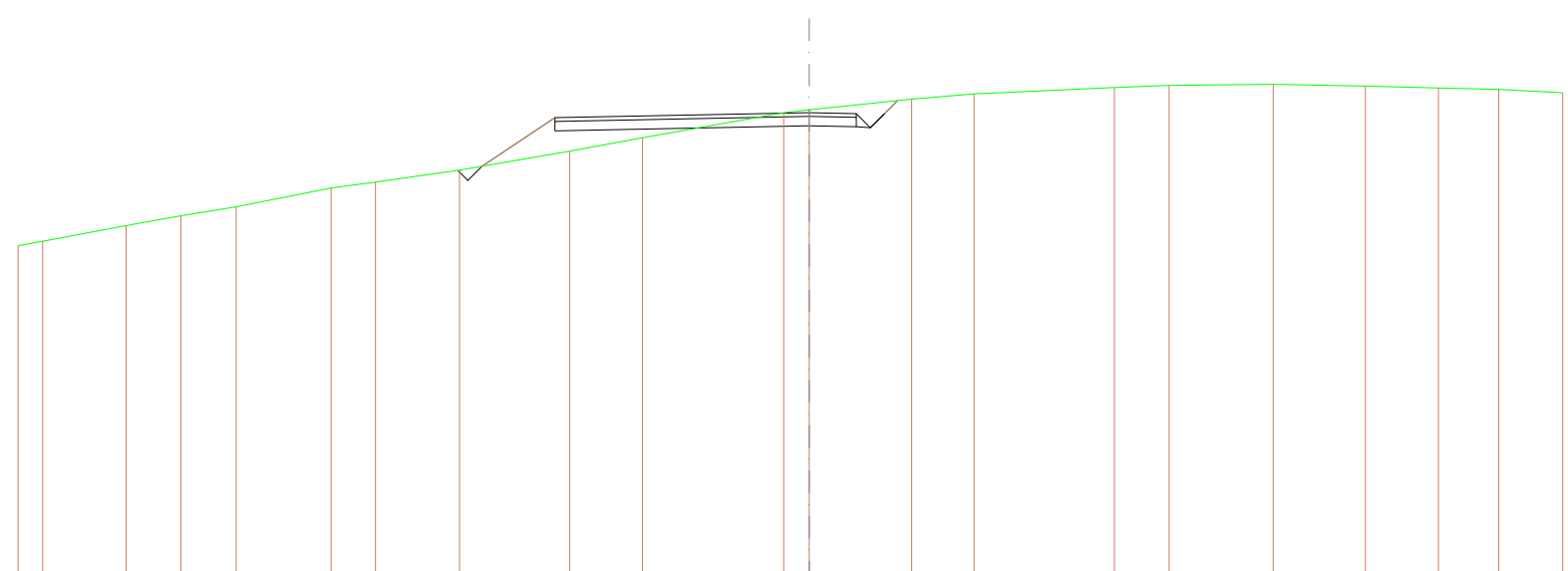
SCALA 1:400

QT.RIF. 437,603

<b>QUOTE TERRENO</b>	455,608	455,628	457,213	458,000	459,998	460,000	460,998	462,000	462,212	462,223	463,000	463,000	463,283	463,672	463,848	464,000	463,990	463,905	463,712
<b>DIST.PARZIALI TERRENO</b>		5,438	4,628	4,882	7,193	5,672	5,014	5,596	3,600	3,373	3,443	6,558	5,774	1,159	16,329	1,089	3,062		
<b>QUOTE PROGETTO</b>				458,214	461,990	461,990			461,300	461,290	461,290	461,990	463,111						
<b>DIST.PARZIALI PROGETTO</b>				5,081	20,500				2,500	0,780	0,780	1,181							
<b>QUOTE FINITO</b>				458,214	461,990				462,000	461,290	461,290	461,990	463,111						
<b>DIST. PARZIALI FINITO</b>				5,081	20,500				2,500	0,780	0,780	1,181							

<b>SCAVI E BONIFICHE</b>	
STERRO	7,088 m <sup>2</sup>
FOSSO	0,397 m <sup>2</sup>
<b>RILEVATI</b>	
RILEVATO	8,272 m <sup>2</sup>
TERRENO VEGETALE	5,621 m
<b>SOVRASTRUTTURA STRADALE</b>	
STRATO DI USURA	15,999 m
CASSONETTO	15,999 m

SEZIONE N.: 14  
 QT. PROGETTO: 462,000  
 DIST.PROG.: 125,000  
 DIST.PREC.: 8,693  
 DIST.SUCC.: 3,008



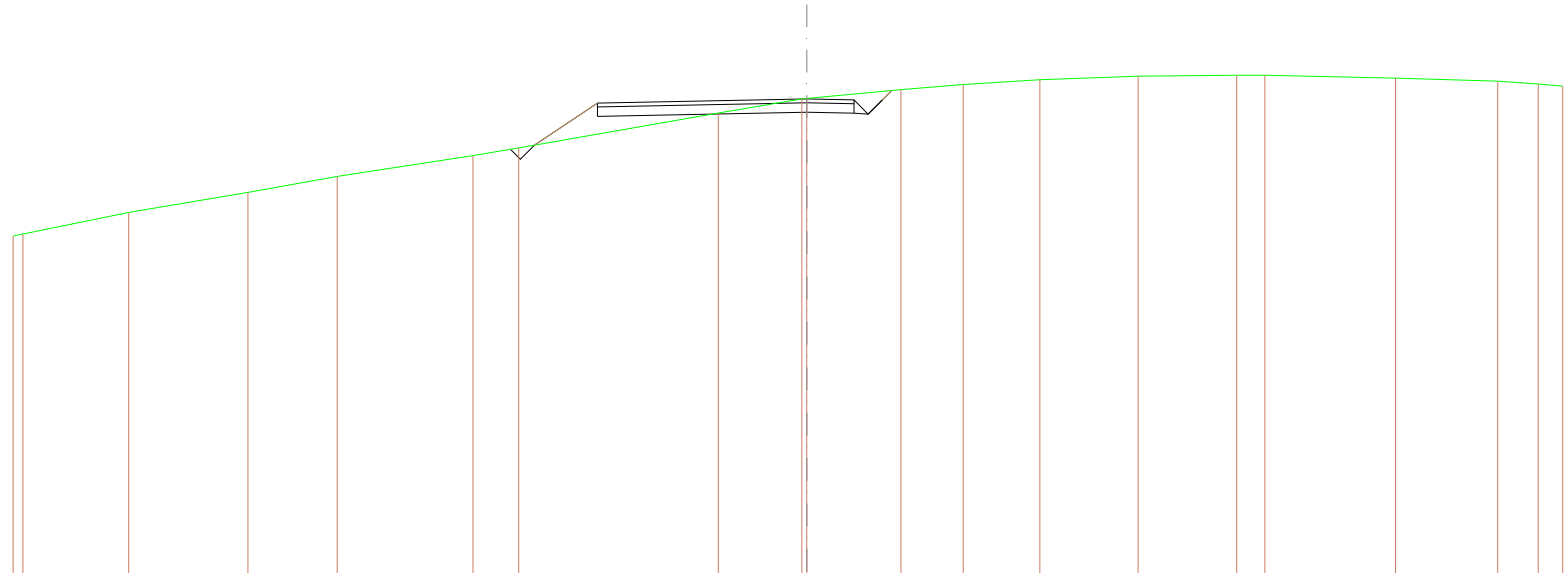
SCALA 1:400

QT.RIF. 437,019

<b>QUOTE TERRENO</b>	454,930	455,108	455,000	455,523	457,000	455,000	455,314	455,944	455,653	450,884	452,000	452,150	452,715	453,000	453,337	453,441	455,008	453,415	453,313	453,234	453,057
<b>DIST.PARZIALI TERRENO</b>	1,265	4,430	2,914	2,836	5,040	2,355	4,460	5,849	3,868	7,497	1,349	5,443	3,312	7,450	2,902	5,521	4,895	3,885	3,194	3,397	
<b>QUOTE PROGETTO</b>								455,150	451,730	451,050		451,300	451,250	451,250	451,350	452,537					
<b>DIST.PARZIALI PROGETTO</b>								3,868		13,499		2,500	0,760	0,760	0,760	0,897					
<b>QUOTE FINITO</b>								455,150	451,730		452,000	451,250	451,250	451,250	451,350	452,537					
<b>DIST. PARZIALI FINITO</b>								3,868		13,499		2,500	0,760	0,760	0,760	0,897					

<b>SCAVI E BONIFICHE</b>	
STERRO	5,532 m <sup>2</sup>
FOSSO	0,396 m <sup>2</sup>
<b>RILEVATI</b>	
RILEVATO	5,593 m <sup>2</sup>
TERRENO VEGETALE	4,701 m
<b>SOVRASTRUTTURA STRADALE</b>	
STRATO DI USURA	13,577 m
CASSONETTO	13,577 m

SEZIONE N.: 15  
 QT. PROGETTO: 462,000  
 DIST.PROG.: 128,008  
 DIST.PREC.: 3,008  
 DIST.SUCC.: 14,000



SCALA 1:400

QT.RIF. 436,802

<b>QUOTE TERRENO</b>	454,748 454,692	458,000	457,095	457,992	459,000	459,413	461,293	462,000 462,028	462,462	462,790	463,013	463,202	463,282 463,298	463,100	462,898	462,789	462,692
<b>DIST.PARZIALI TERRENO</b>	5,598	6,311	4,727	7,180	2,417	10,568	4,414	4,982	3,298	4,058	5,195	5,214	1,468	6,914	5,415	2,134	1,287
<b>QUOTE PROGETTO</b>						459,599	461,078 461,178	461,300	461,300 461,300 461,300 461,300 462,447								
<b>DIST.PARZIALI PROGETTO</b>						3,327	11,077	2,500	0,790 0,790 0,790 0,790								
<b>QUOTE FINITO</b>						459,599	461,178	462,000	461,300 461,300 461,300 461,300 462,447								
<b>DIST. PARZIALI FINITO</b>						3,327	11,077	2,500	0,790 0,790 0,790 0,790								







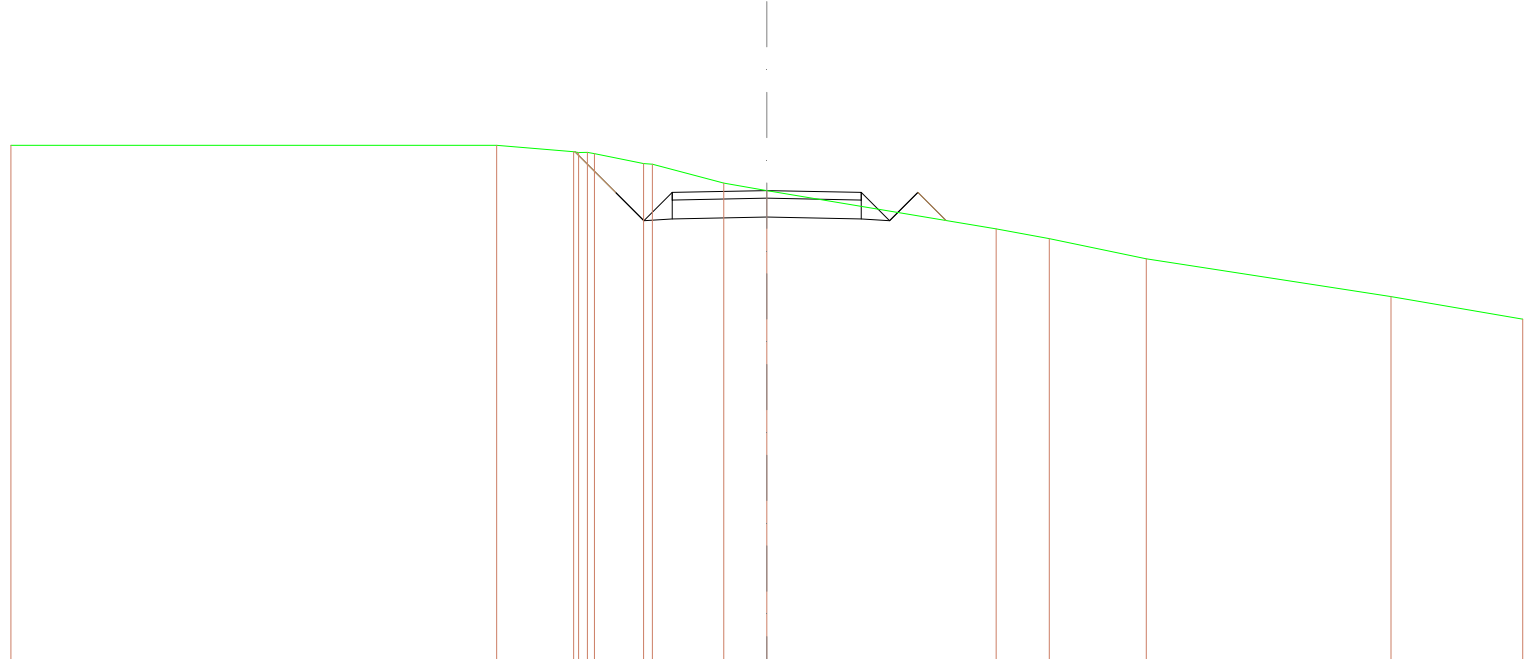


ASSE 2 BIS



<b>SCAVI E BONIFICHE</b>	
STERRO	6,462 m <sup>2</sup>
<b>RILEVATI</b>	
RILEVATO	0,392 m <sup>2</sup>
TERRENO VEGETALE	2,565 m
<b>SOVRASTRUTTURA STRADALE</b>	
STRATO DI USURA	5,000 m
CASSONETTO	5,000 m

SEZIONE N.: 1  
 QT. PROGETTO: 537,804  
 DIST.PROG.: 0,000  
 DIST.SUCC.: 25,000



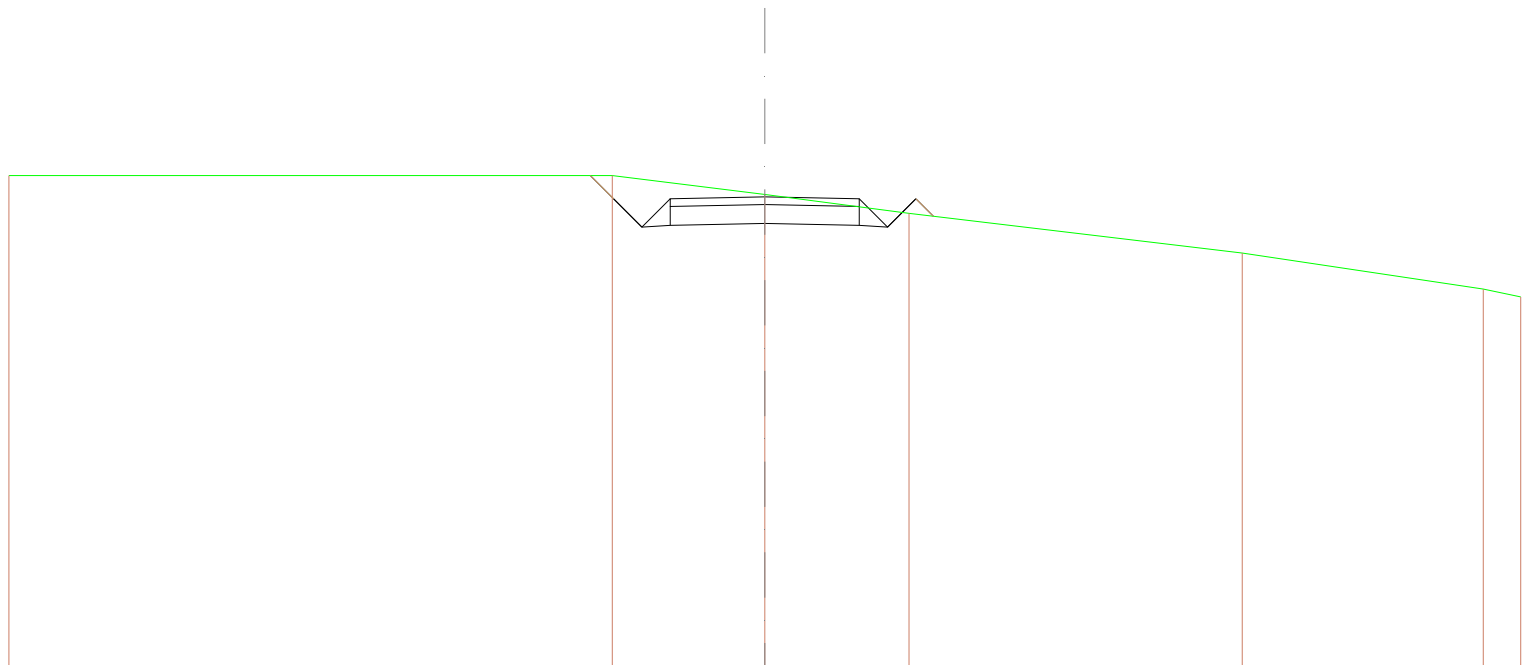
SCALA 1:200

QT.RIF. 525,301

<b>QUOTE TERRENO</b>	538,000	538,000	538,000	538,000	538,000	538,000	537,804	538,000	538,000	538,000	538,000	538,000	538,000	538,000	534,401
<b>DIST.PARZIALI TERRENO</b>		12,862	2,096	1,300	1,888	1,138	6,071	1,405	2,684	6,476	3,484				
<b>QUOTE PROGETTO</b>				536,627	537,754	537,004	537,004	537,004	537,754	537,754	537,754	537,013			
<b>DIST.PARZIALI PROGETTO</b>				1,072	0,780	0,780	2,500	2,500	0,780	0,780	0,781				
<b>QUOTE FINITO</b>				536,627	537,754	537,004	537,754	537,804	537,754	537,004	537,754	537,013			
<b>DIST. PARZIALI FINITO</b>				1,072	0,780	0,780	2,500	2,500	0,780	0,780	0,781				

<b>SCAVI E BONIFICHE</b>	
STERRO	6,161 m <sup>2</sup>
<b>RILEVATI</b>	
RILEVATO	0,167 m <sup>2</sup>
TERRENO VEGETALE	1,522 m
<b>SOVRASTRUTTURA STRADALE</b>	
STRATO DI USURA	5,000 m
CASSONETTO	5,000 m

SEZIONE N.: 2  
 QT. PROGETTO: 537,435  
 DIST.PROG.: 25,000  
 DIST.PREC.: 25,000  
 DIST.SUCC.: 3,004



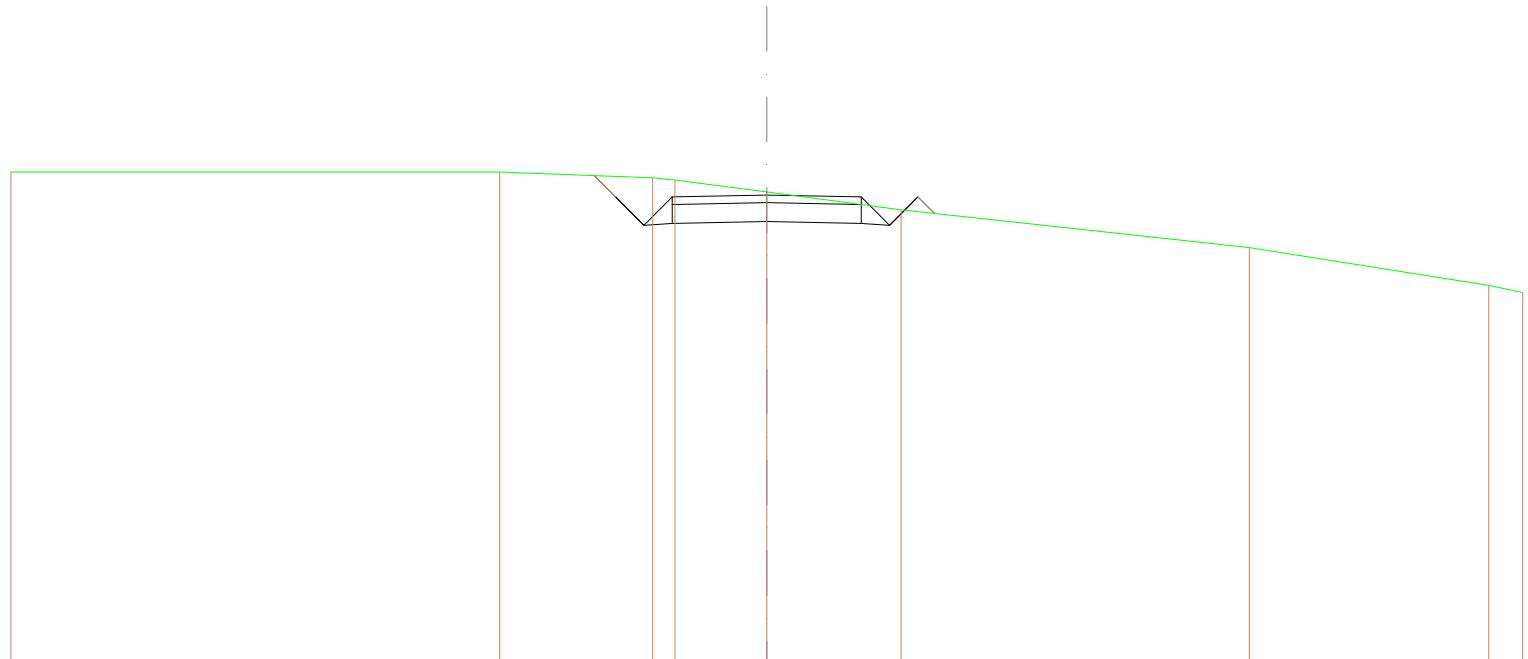
SCALA 1:200

QT.RIF. 524,995

<b>QUOTE TERRENO</b>	538,000	538,000	537,982	537,000	535,982	535,000	534,789			
<b>DIST.PARZIALI TERRENO</b>		15,985	4,035	3,819	8,612	6,380	0,989			
<b>QUOTE PROGETTO</b>		538,000	537,365	536,635	536,095	536,735	536,685	536,635	537,365	536,524
<b>DIST.PARZIALI PROGETTO</b>		0,416	0,780	0,780	2,500	2,500	0,780	0,780	0,461	
<b>QUOTE FINITO</b>		538,000	537,365	536,635	537,365	537,435	537,365	536,635	537,365	536,524
<b>DIST. PARZIALI FINITO</b>		0,416	0,780	0,780	2,500	2,500	0,780	0,780	0,461	

<b>SCAVI E BONIFICHE</b>	
STERRO	6,219 m <sup>2</sup>
<b>RILEVATI</b>	
RILEVATO	0,153 m <sup>2</sup>
TERRENO VEGETALE	1,414 m
<b>SOVRASTRUTTURA STRADALE</b>	
STRATO DI USURA	5,000 m
CASSONETTO	5,000 m

SEZIONE N.: 3  
 QT. PROGETTO: 537,391  
 DIST.PROG.: 28,004  
 DIST.PREC.: 3,004  
 DIST.SUCC.: 14,525



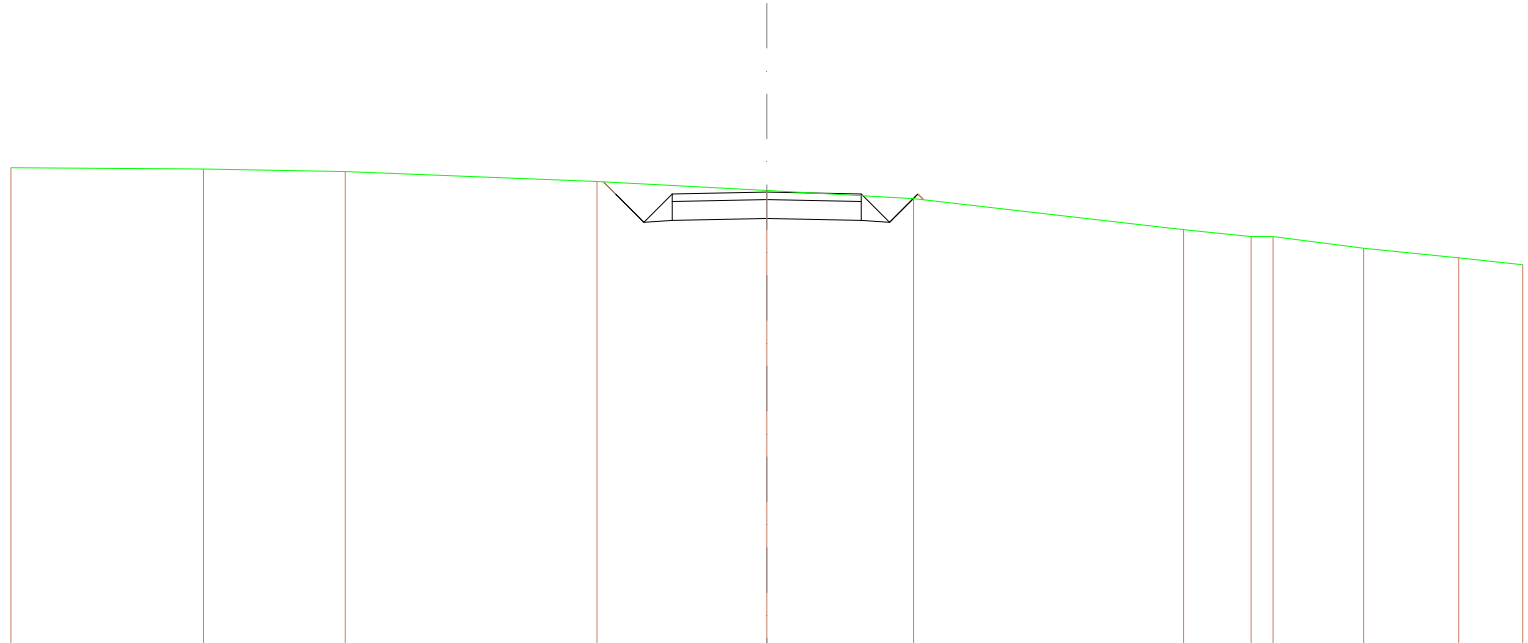
SCALA 1:200

QT.RIF. 525,006

<b>QUOTE TERRENO</b>	536,000	536,000	537,046	537,737	537,716	537,000	536,000	536,000	534,612
<b>DIST.PARZIALI TERRENO</b>	12,933	4,049	0,280	2,428	3,555	9,214	6,336	0,066	
<b>QUOTE PROGETTO</b>			537,005	537,341	536,691	536,641	536,591	537,341	536,504
<b>DIST.PARZIALI PROGETTO</b>			0,064	0,780	0,780	2,500	2,500	0,780	0,780
<b>QUOTE FINITO</b>			537,005	537,341	536,691	537,341	537,261	537,341	536,504
<b>DIST. PARZIALI FINITO</b>			0,064	0,780	0,780	2,500	2,500	0,780	0,780

<b>SCAVI E BONIFICHE</b>	
STERRO	5,786 m <sup>2</sup>
<b>RILEVATI</b>	
RILEVATO	0,020 m <sup>2</sup>
TERRENO VEGETALE	0,672 m
<b>SOVRASTRUTTURA STRADALE</b>	
STRATO DI USURA	5,000 m
CASSONETTO	5,000 m

SEZIONE N.: 4  
 QT. PROGETTO: 537,176  
 DIST.PROG.: 42,528  
 DIST.PREC.: 14,525  
 DIST.SUCC.: 7,472



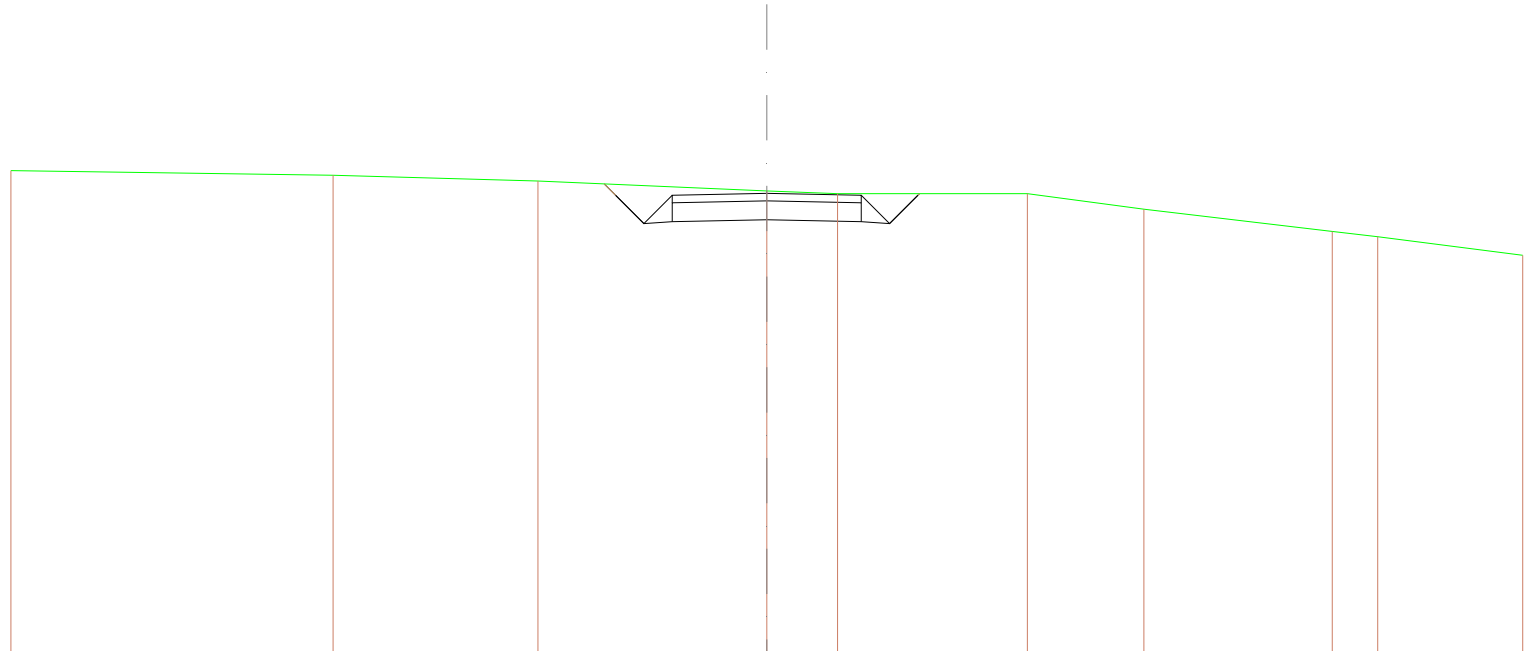
SCALA 1:200

QT.RIF. 525,135

<b>QUOTE TERRENO</b>	537,219	537,763	537,717	537,453	537,216	537,000	536,161	536,000	536,000	535,688	535,438	535,222
<b>DIST.PARZIALI TERRENO</b>	5,095	3,762	6,663	4,480	3,886	7,144	1,784	0,881	2,389	2,512	1,694	
<b>QUOTE PROGETTO</b>				537,444 537,126 536,376 536,426	536,476	536,426 536,376 537,126 536,989						
<b>DIST.PARZIALI PROGETTO</b>				0,816 0,780 0,780	2,500	2,500	0,780 0,780					
<b>QUOTE FINITO</b>				537,444 537,126 536,376 537,126	537,176	537,126 536,376 537,126 536,989						
<b>DIST. PARZIALI FINITO</b>				0,816 0,780 0,780	2,500	2,500	0,780 0,780					

<b>SCAVI E BONIFICHE</b>	
STERRO	6,107 m <sup>2</sup>
<b>RILEVATI</b>	
TERRENO VEGETALE	0,483 m
<b>SOVRASTRUTTURA STRADALE</b>	
STRATO DI USURA	5,000 m
CASSONETTO	5,000 m

SEZIONE N.: 5  
 QT. PROGETTO: 537,010  
 DIST.PROG.: 50,000  
 DIST.PREC.: 7,472  
 DIST.SUCC.: 4,445



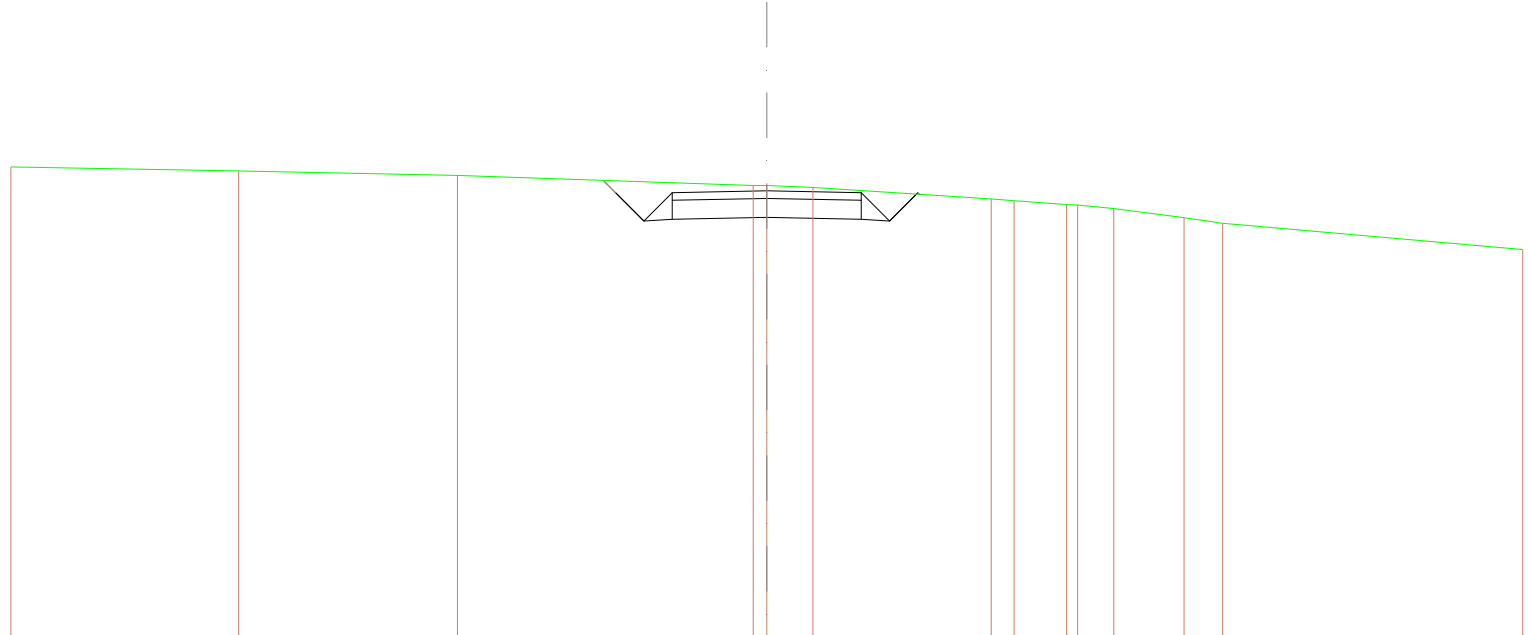
SCALA 1:200

QT.RIF. 524,792

<b>QUOTE TERRENO</b>	537,011	537,468	537,537	537,775	537,000	537,000	536,690	536,000	535,661	535,272
<b>DIST.PARZIALI TERRENO</b>	6,527	5,420	6,054	1,872	5,024	3,084	4,983	1,201	3,895	
<b>QUOTE PROGETTO</b>				536,310	536,280	536,210	536,960	537,000		
<b>DIST.PARZIALI PROGETTO</b>				0,282	0,780	2,500	2,500	0,780	0,780	
<b>QUOTE FINITO</b>				537,291	536,690	536,210	536,960	537,000		
<b>DIST. PARZIALI FINITO</b>				0,282	0,780	2,500	2,500	0,780	0,780	

<b>SCAVI E BONIFICHE</b>	
STERRO	6,411 m <sup>2</sup>
<b>RILEVATI</b>	
RILEVATO	0,002 m <sup>2</sup>
TERRENO VEGETALE	0,520 m
<b>SOVRASTRUTTURA STRADALE</b>	
STRATO DI USURA	5,000 m
CASSONETTO	5,000 m

SEZIONE N.: 6  
 QT. PROGETTO: 536,858  
 DIST.PROG.: 54,445  
 DIST.PREC.: 4,445  
 DIST.SUCC.: 11,917



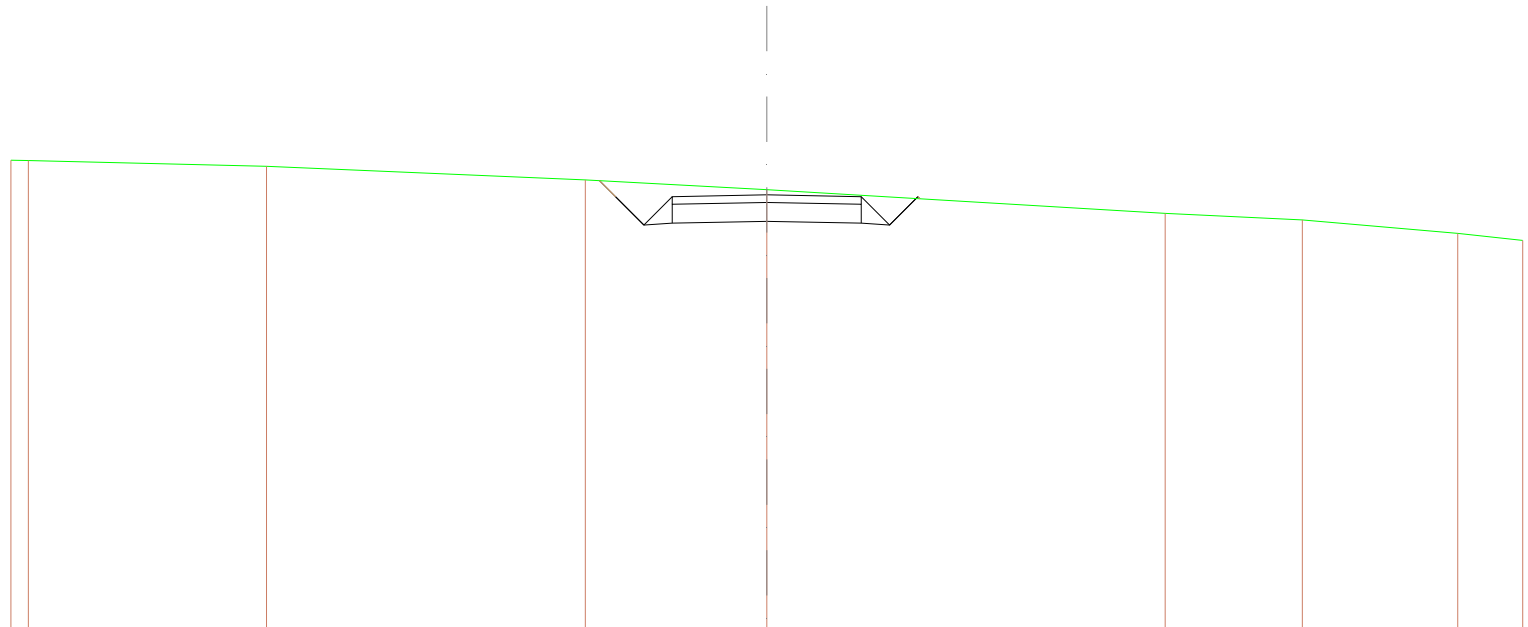
SCALA 1:200

QT.RIF. 524,998

<b>QUOTE TERRENO</b>	527,461	527,296	527,295	527,000	527,000	526,947	526,946	526,999	526,928	526,922	526,147	526,000	526,505
<b>DIST.PARZIALI TERRENO</b>	6,026	5,790	7,824	0,260	1,222	4,716	0,295	1,393	0,958	1,961	1,020	7,938	
<b>QUOTE PROGETTO</b>				527,135	526,908	526,028	526,128	526,102	526,028	526,808	526,757		
<b>DIST.PARZIALI PROGETTO</b>				0,267	0,790	0,790	2,500	2,500	0,790	0,790			
<b>QUOTE FINITO</b>				527,135	526,908	526,028	526,958	526,908	526,028	526,808	526,757		
<b>DIST. PARZIALI FINITO</b>				0,267	0,790	0,790	2,500	2,500	0,790	0,790			

<b>SCAVI E BONIFICHE</b>	
STERRO	6,575 m <sup>2</sup>
<b>RILEVATI</b>	
RILEVATO	0,003 m <sup>2</sup>
TERRENO VEGETALE	0,679 m
<b>SOVRASTRUTTURA STRADALE</b>	
STRATO DI USURA	5,000 m
CASSONETTO	5,000 m

SEZIONE N.: 7  
 QT. PROGETTO: 536,256  
 DIST.PROG.: 66,362  
 DIST.PREC.: 11,917  
 DIST.SUCC.: 8,638



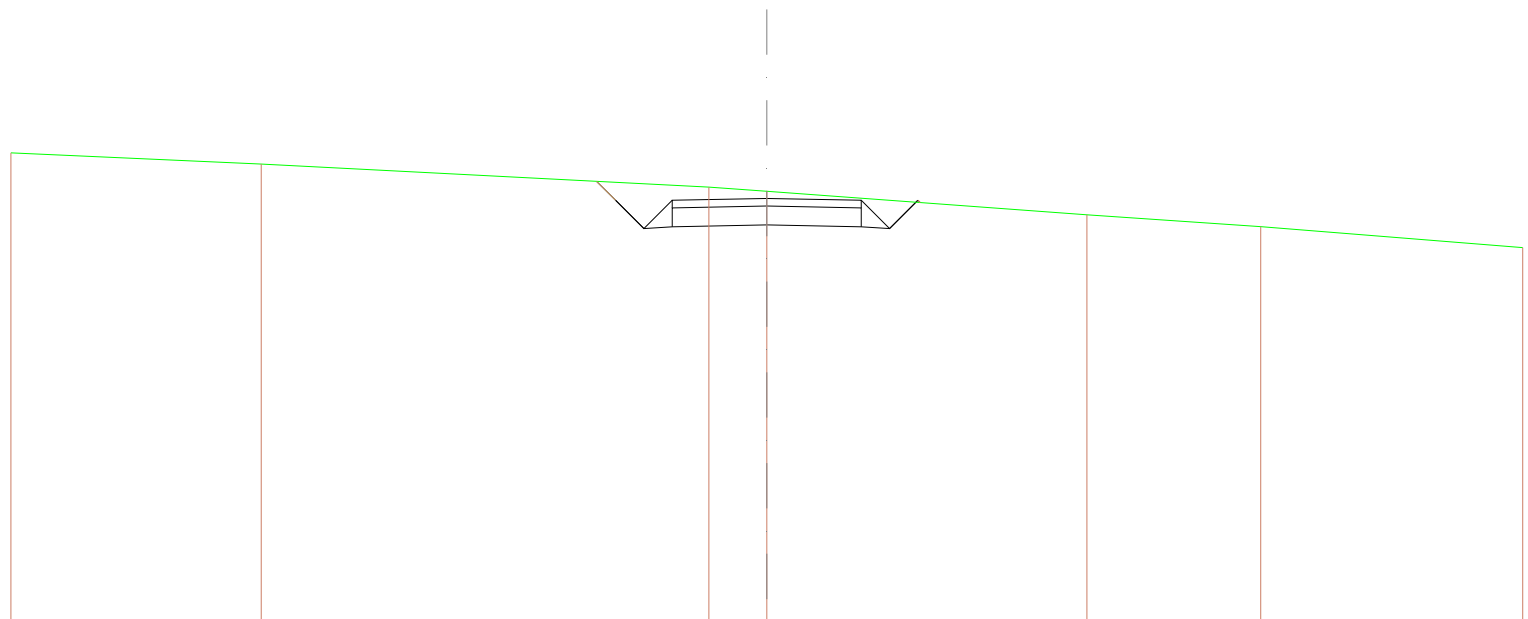
SCALA 1:200

QT.RIF. 524,713

<b>QUOTE TERRENO</b>	537,173 537,165	537,213	538,683	538,384	538,788	538,893	538,235	538,082
<b>DIST.PARZIALI TERRENO</b>	0,485	6,302	8,435	4,799	10,540	3,630	4,111	1,719
<b>QUOTE PROGETTO</b>			538,633 538,206 538,488 538,506	538,586	538,506 538,488 538,206 538,183			
<b>DIST.PARZIALI PROGETTO</b>			0,477 0,780 0,780	2,500	2,500	0,780 0,780		
<b>QUOTE FINITO</b>			538,633 538,206 538,488 538,206	538,256	538,206 538,488 538,206 538,183			
<b>DIST. PARZIALI FINITO</b>			0,477 0,780 0,780	2,500	2,500	0,780 0,780		

<b>SCAVI E BONIFICHE</b>	
STERRO	6,980 m <sup>2</sup>
<b>RILEVATI</b>	
RILEVATO	0,003 m <sup>2</sup>
TERRENO VEGETALE	0,798 m
<b>SOVRASTRUTTURA STRADALE</b>	
STRATO DI USURA	5,000 m
CASSONETTO	5,000 m

SEZIONE N.: 8  
 QT. PROGETTO: 535,717  
 DIST.PROG.: 75,000  
 DIST.PREC.: 8,638  
 DIST.SUCC.: 8,580



SCALA 1:200

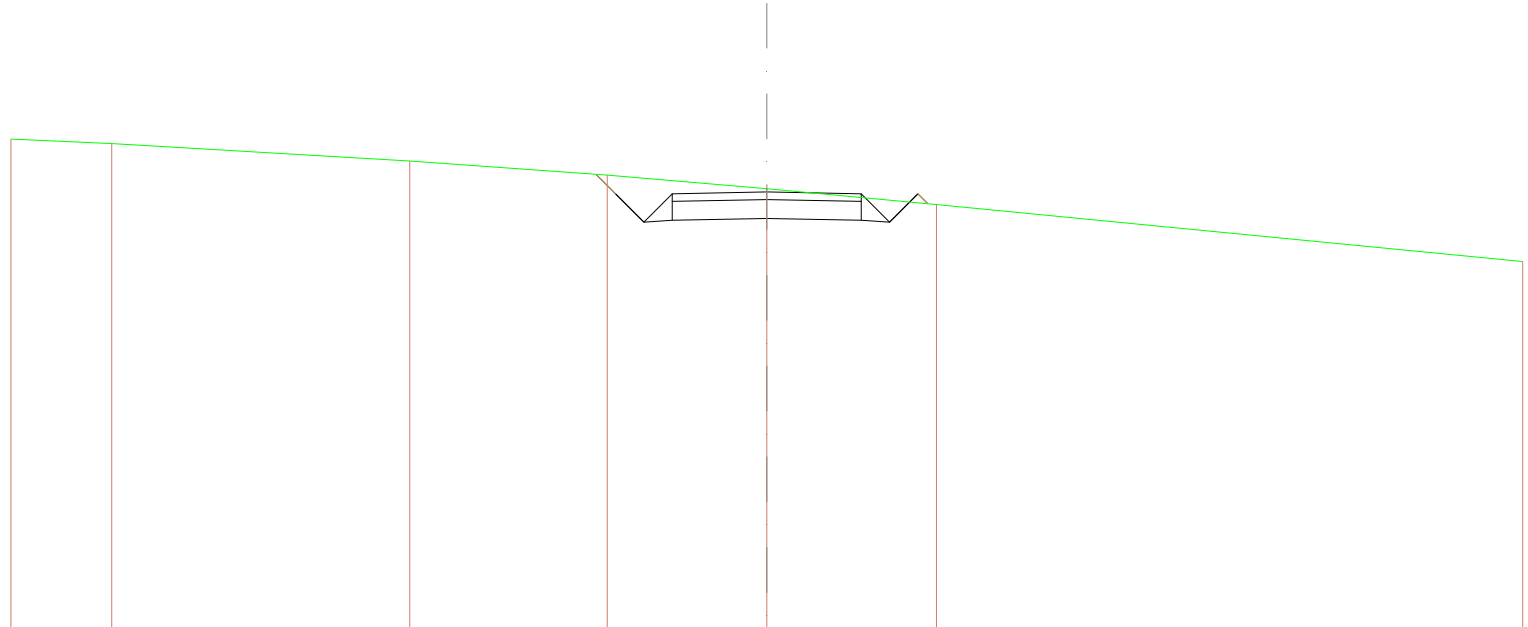
QT.RIF. 524,268

<b>QUOTE TERRENO</b>	536,021	536,027		536,017	536,004		536,202	534,908	534,114
<b>DIST.PARZIALI TERRENO</b>		6,824	11,843		1,633	8,471		4,597	6,932
<b>QUOTE PROGETTO</b>				536,170 536,067	534,917 534,967	536,017	534,967 534,917	536,067 536,006	
<b>DIST.PARZIALI PROGETTO</b>				0,003 0,790	0,790	2,500	2,500	0,790 0,790	
<b>QUOTE FINITO</b>				536,170 536,067	534,917 536,067	536,717	536,067 534,917	536,067 536,006	
<b>DIST. PARZIALI FINITO</b>				0,003 0,790	0,790	2,500	2,500	0,790 0,790	



<b>SCAVI E BONIFICHE</b>	
STERRO	6,192 m <sup>2</sup>
<b>RILEVATI</b>	
RILEVATO	0,056 m <sup>2</sup>
TERRENO VEGETALE	1,097 m
<b>SOVRASTRUTTURA STRADALE</b>	
STRATO DI USURA	5,000 m
CASSONETTO	5,000 m

SEZIONE N.: 9  
 QT. PROGETTO: 535,181  
 DIST.PROG.: 83,580  
 DIST.PREC.: 8,580  
 DIST.SUCC.: 16,420



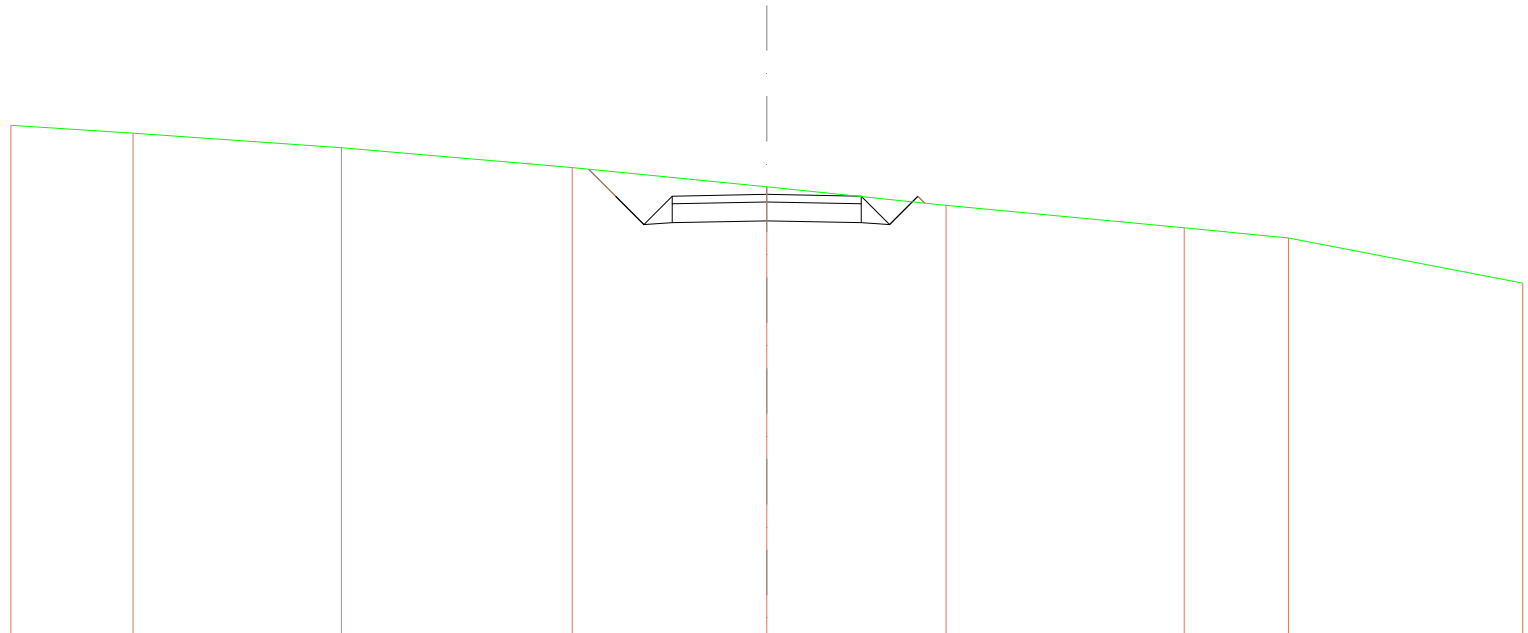
SCALA 1:200

QT.RIF. 523,561

<b>QUOTE TERRENO</b>	535,181	535,480	538,000	535,625	535,208	534,648	533,341
<b>DIST.PARZIALI TERRENO</b>	2,871	7,885	5,223	4,221	4,489	15,611	
<b>QUOTE PROGETTO</b>				535,648 535,131 534,381 534,431	534,461	534,431 534,381 535,131 534,670	
<b>DIST.PARZIALI PROGETTO</b>				0,215 0,780 0,780	2,500	2,500 0,780 0,780	
<b>QUOTE FINITO</b>				535,648 535,131 534,381 535,131	535,161	535,131 534,381 535,131 534,670	
<b>DIST. PARZIALI FINITO</b>				0,215 0,780 0,780	2,500	2,500 0,780 0,780	

<b>SCAVI E BONIFICHE</b>	
STERRO	7,241 m <sup>2</sup>
<b>RILEVATI</b>	
RILEVATO	0,027 m <sup>2</sup>
TERRENO VEGETALE	1,274 m
<b>SOVRASTRUTTURA STRADALE</b>	
STRATO DI USURA	5,000 m
CASSONETTO	5,000 m

SEZIONE N.: 10  
 QT. PROGETTO: 534,156  
 DIST.PROG.: 100,000  
 DIST.PREC.: 16,420  
 DIST.SUCC.: 25,000



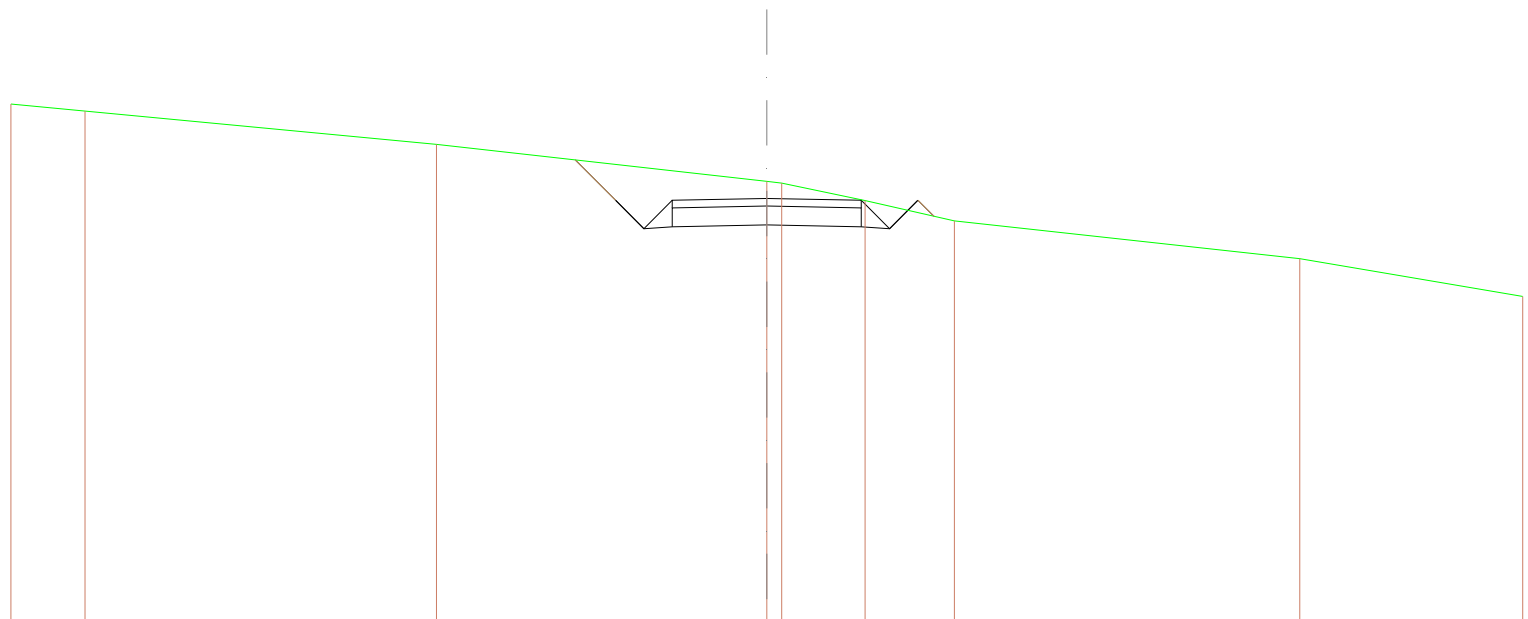
SCALA 1:200

QT.RIF. 522,494

<b>QUOTE TERRENO</b>		535,983	535,774	535,399	534,998	534,357	533,994	533,270	533,000	531,605			
<b>DIST.PARZIALI TERRENO</b>		3,234	5,510	6,110	5,146	4,746	6,298	2,761	6,195				
<b>QUOTE PROGETTO</b>					534,623	534,106	533,396	533,406	534,466	533,406	533,396	534,106	533,623
<b>DIST.PARZIALI PROGETTO</b>					0,716	0,780	0,780	2,500	2,500	0,780	0,780		
<b>QUOTE FINITO</b>					534,623	534,106	533,396	534,106	534,166	534,106	533,396	534,106	533,623
<b>DIST. PARZIALI FINITO</b>					0,716	0,780	0,780	2,500	2,500	0,780	0,780		

<b>SCAVI E BONIFICHE</b>	
STERRO	8,924 m <sup>2</sup>
<b>RILEVATI</b>	
RILEVATO	0,111 m <sup>2</sup>
TERRENO VEGETALE	2,105 m
<b>SOVRASTRUTTURA STRADALE</b>	
STRATO DI USURA	5,000 m
CASSONETTO	5,000 m

SEZIONE N.: 11  
 QT. PROGETTO: 532,595  
 DIST.PROG.: 125,000  
 DIST.PREC.: 25,000  
 DIST.SUCC.: 14,157



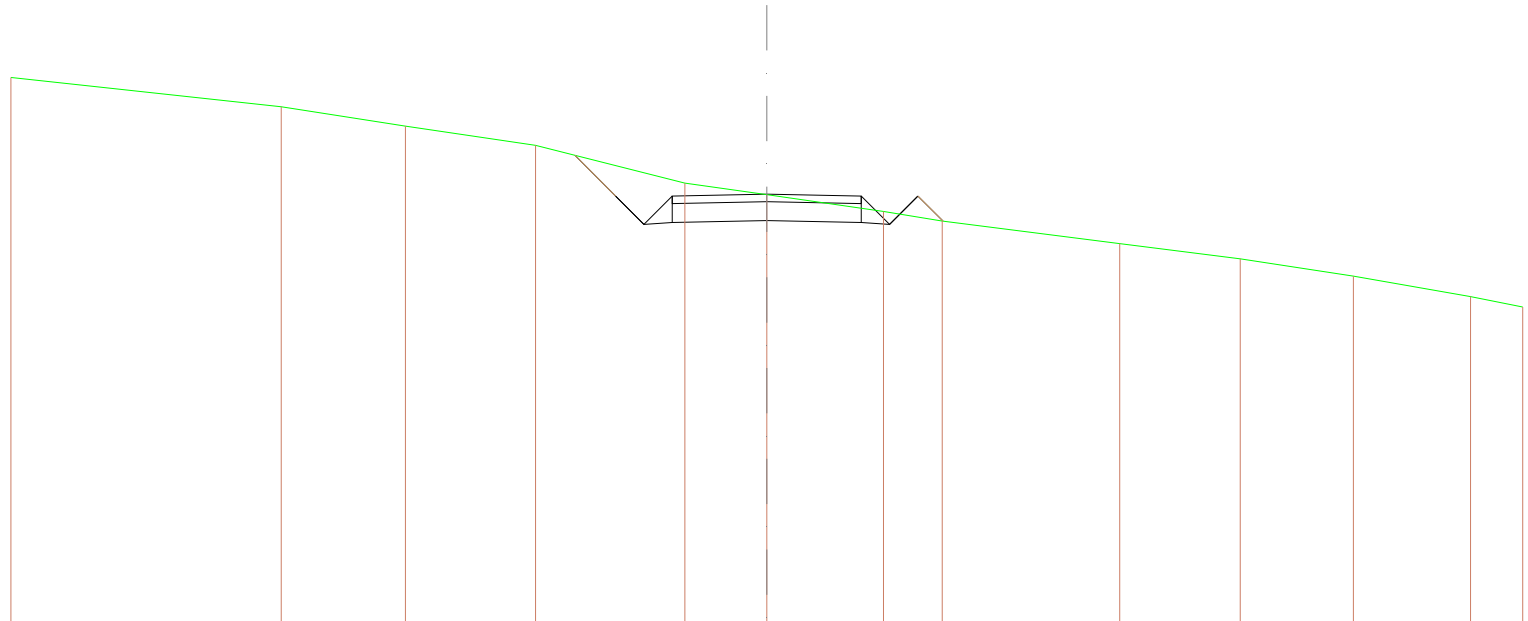
SCALA 1:200

QT.RIF. 521,146

<b>QUOTE TERRENO</b>			535,001		534,904				534,024					533,645	533,000		532,639		532,000				531,000			530,001									
<b>DIST.PARZIALI TERRENO</b>			1,961					9,289						0,367		2,205		2,364					9,139			5,895									
<b>QUOTE PROGETTO</b>														533,613		532,545		531,795		531,645						531,695		531,645		531,795		532,545		532,124	
<b>DIST.PARZIALI PROGETTO</b>														1,068		0,790		0,790		2,500						2,500		0,790		0,790		0,461			
<b>QUOTE FINITO</b>														533,613		532,545		531,795		532,545							532,095		532,545		531,795		532,545		532,124
<b>DIST. PARZIALI FINITO</b>														1,068		0,790		0,790		2,500						2,500		0,790		0,790		0,461			

<b>SCAVI E BONIFICHE</b>	
STERRO	6,033 m <sup>2</sup>
<b>RILEVATI</b>	
RILEVATO	0,317 m <sup>2</sup>
TERRENO VEGETALE	2,460 m
<b>SOVRASTRUTTURA STRADALE</b>	
STRATO DI USURA	5,000 m
CASSONETTO	5,000 m

SEZIONE N.: 12  
 QT. PROGETTO: 531,711  
 DIST.PROG.: 139,157  
 DIST.PREC.: 14,157  
 DIST.SUCC.: 6,767



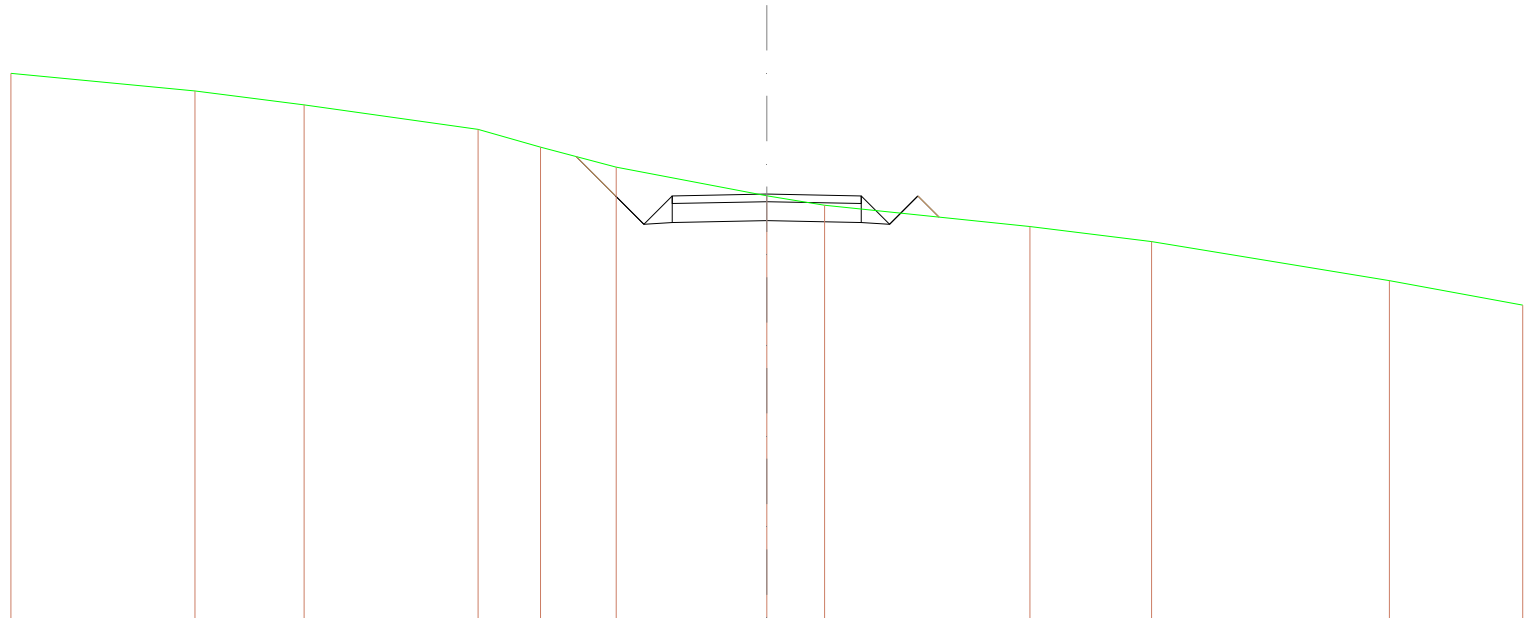
SCALA 1:200

QT.RIF. 520,360

<b>QUOTE TERRENO</b>	524,797	524,021	523,508	523,000	522,000	521,696	521,233	521,000	520,401	520,000	520,541	520,000	520,723
<b>DIST.PARZIALI TERRENO</b>	7,155	3,283	3,444	3,952	2,165	3,067	1,555	4,898	3,188	2,992	3,100	1,380	
<b>QUOTE PROGETTO</b>													
<b>DIST.PARZIALI PROGETTO</b>					1,076	0,790	0,790	2,500	2,500	0,790	0,790	0,888	
<b>QUOTE FINITO</b>													
<b>DIST. PARZIALI FINITO</b>					1,076	0,790	0,790	2,500	2,500	0,790	0,790	0,888	

<b>SCAVI E BONIFICHE</b>	
STERRO	5,979 m <sup>2</sup>
<b>RILEVATI</b>	
RILEVATO	0,254 m <sup>2</sup>
TERRENO VEGETALE	2,267 m
<b>SOVRASTRUTTURA STRADALE</b>	
STRATO DI USURA	5,000 m
CASSONETTO	5,000 m

SEZIONE N.: 13  
 QT. PROGETTO: 531,288  
 DIST.PROG.: 145,924  
 DIST.PREC.: 6,767  
 DIST.SUCC.: 0,501



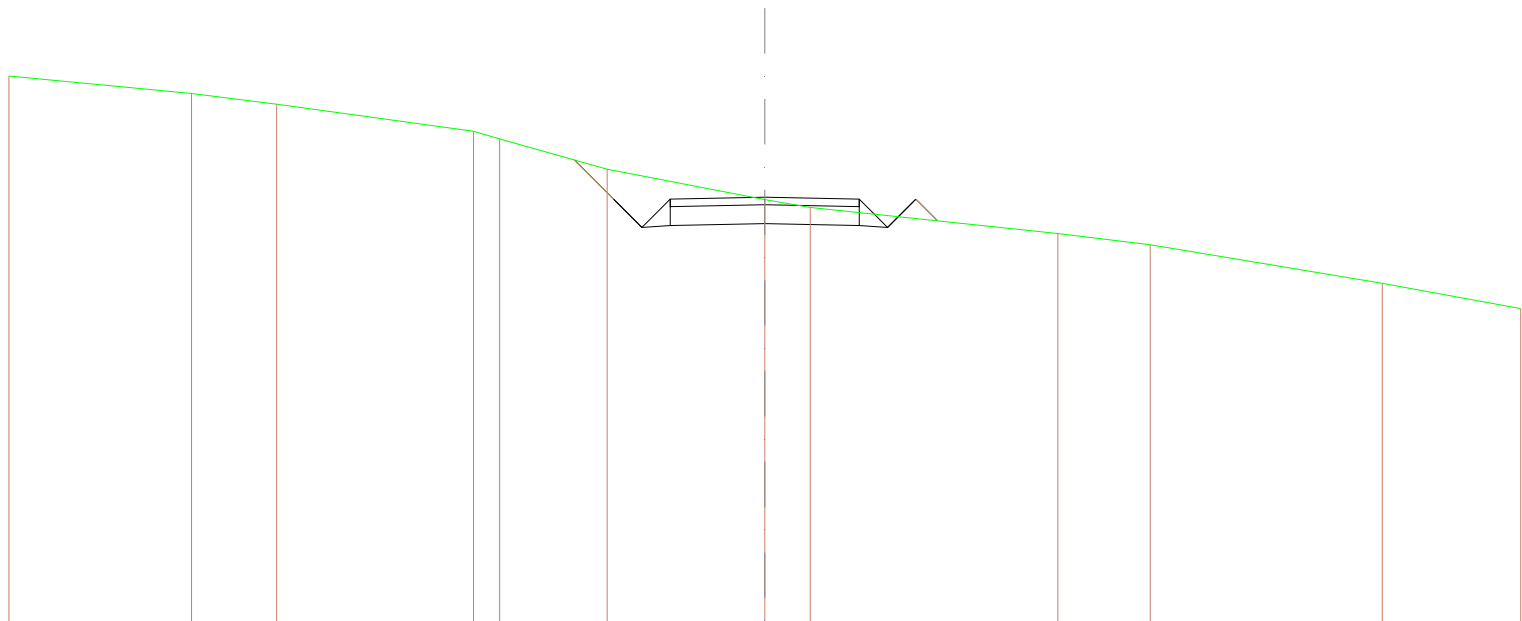
SCALA 1:200

QT.RIF. 520,016

<b>QUOTE TERRENO</b>	534,462	534,015	533,648	533,000	532,530	532,000	531,244	530,904	530,428	530,054	529,000	528,351	
<b>DIST.PARZIALI TERRENO</b>	4,873	2,865	4,605	1,862	2,008	3,982	1,528	5,433	3,220	6,291	3,527		
<b>QUOTE PROGETTO</b>													
<b>DIST.PARZIALI PROGETTO</b>						1,043	0,760	0,760	2,500	2,500	0,760	0,760	0,980
<b>QUOTE FINITO</b>													
<b>DIST. PARZIALI FINITO</b>						1,043	0,760	0,760	2,500	2,500	0,760	0,760	0,980

<b>SCAVI E BONIFICHE</b>	
STERRO	5,857 m <sup>2</sup>
<b>RILEVATI</b>	
RILEVATO	0,268 m <sup>2</sup>
TERRENO VEGETALE	2,278 m
<b>SOVRASTRUTTURA STRADALE</b>	
STRATO DI USURA	5,000 m
CASSONETTO	5,000 m

SEZIONE N.: 14  
 QT. PROGETTO: 531,257  
 DIST.PROG.: 146,425  
 DIST.PREC.: 0,501  
 DIST.SUCC.: 3,575



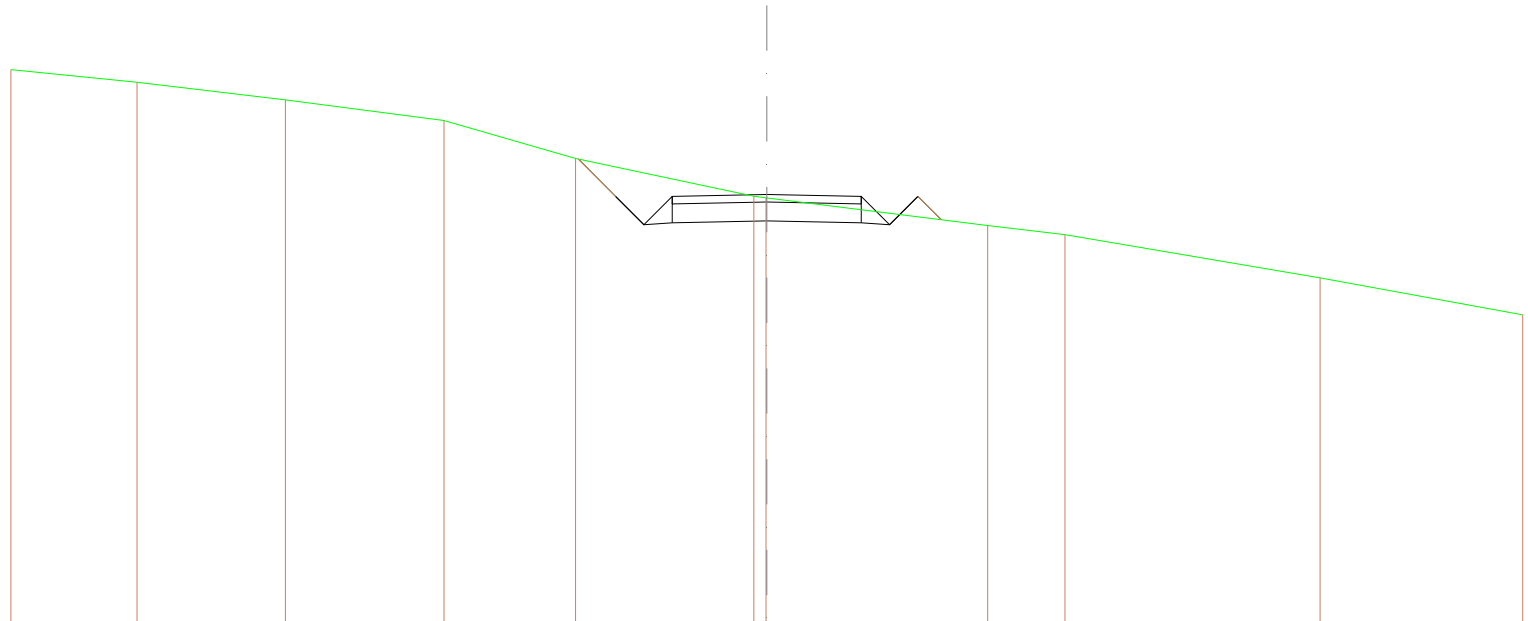
SCALA 1:200

QT.RIF. 519,988

<b>QUOTE TERRENO</b>	534,464	534,000	533,715	533,000	532,707	532,000	531,183	530,987	530,298	530,000	529,977	529,512	
<b>DIST.PARZIALI TERRENO</b>	4,881	2,266	5,208	0,691	2,844	4,171	1,204	6,551	2,446	6,137	3,663		
<b>QUOTE PROGETTO</b>						532,242	531,207	530,457	530,507	531,207	530,457	531,207	530,631
<b>DIST.PARZIALI PROGETTO</b>						1,036	0,790	0,790	2,500	2,500	0,790	0,790	0,675
<b>QUOTE FINITO</b>						532,242	531,207	530,457	531,207	530,457	531,207	530,631	
<b>DIST. PARZIALI FINITO</b>						1,036	0,790	0,790	2,500	2,500	0,790	0,790	0,675

<b>SCAVI E BONIFICHE</b>	
STERRO	5,799 m <sup>2</sup>
<b>RILEVATI</b>	
RILEVATO	0,299 m <sup>2</sup>
TERRENO VEGETALE	2,274 m
<b>SOVRASTRUTTURA STRADALE</b>	
STRATO DI USURA	5,000 m
CASSONETTO	5,000 m

SEZIONE N.: 15  
 QT. PROGETTO: 531,046  
 DIST.PROG.: 150,000  
 DIST.PREC.: 3,575  
 DIST.SUCC.: 2,738



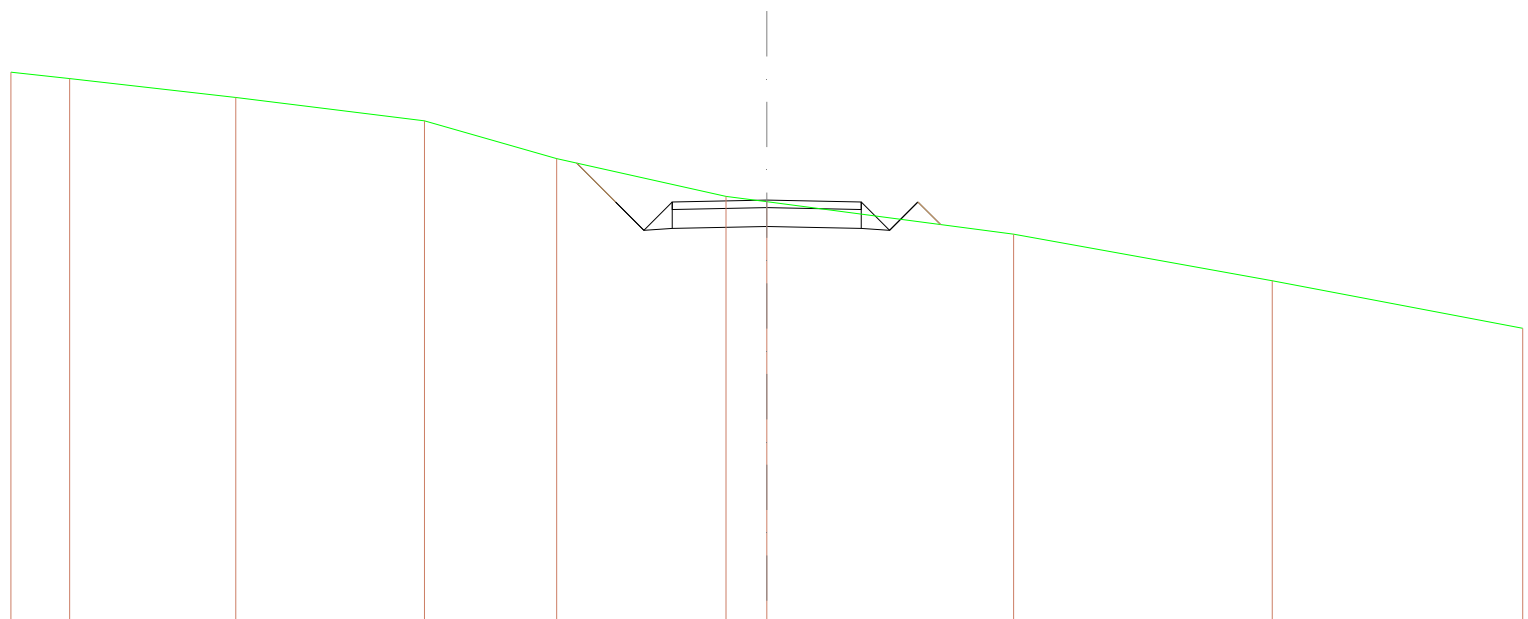
SCALA 1:200

QT.RIF. 519,704

<b>QUOTE TERRENO</b>	534,346	534,015	533,546	533,000	532,000	531,000 530,985 530,985	530,346	530,223	529,984	529,841	527,890
<b>DIST.PARZIALI TERRENO</b>		3,340	3,924	4,197	3,479	4,718	0,322	5,845	2,044	6,749	5,361
<b>QUOTE PROGETTO</b>						531,985 530,986 530,246 530,298 530,798 530,986	530,346		530,298 530,246 530,986 530,246 530,986 530,377		
<b>DIST.PARZIALI PROGETTO</b>						0,969 0,780 0,780	2,500	2,500	0,780 0,780 0,689		
<b>QUOTE FINITO</b>						531,985 530,986 530,246 530,986	531,046		530,986 530,246 530,986 530,377		
<b>DIST. PARZIALI FINITO</b>						0,969 0,780 0,780	2,500	2,500	0,780 0,780 0,689		

<b>SCAVI E BONIFICHE</b>	
STERRO	5,996 m <sup>2</sup>
<b>RILEVATI</b>	
RILEVATO	0,275 m <sup>2</sup>
TERRENO VEGETALE	2,303 m
<b>SOVRASTRUTTURA STRADALE</b>	
STRATO DI USURA	5,000 m
CASSONETTO	5,000 m

SEZIONE N.: 16  
 QT. PROGETTO: 530,902  
 DIST.PROG.: 152,738  
 DIST.PREC.: 2,738  
 DIST.SUCC.: 6,813



SCALA 1:200

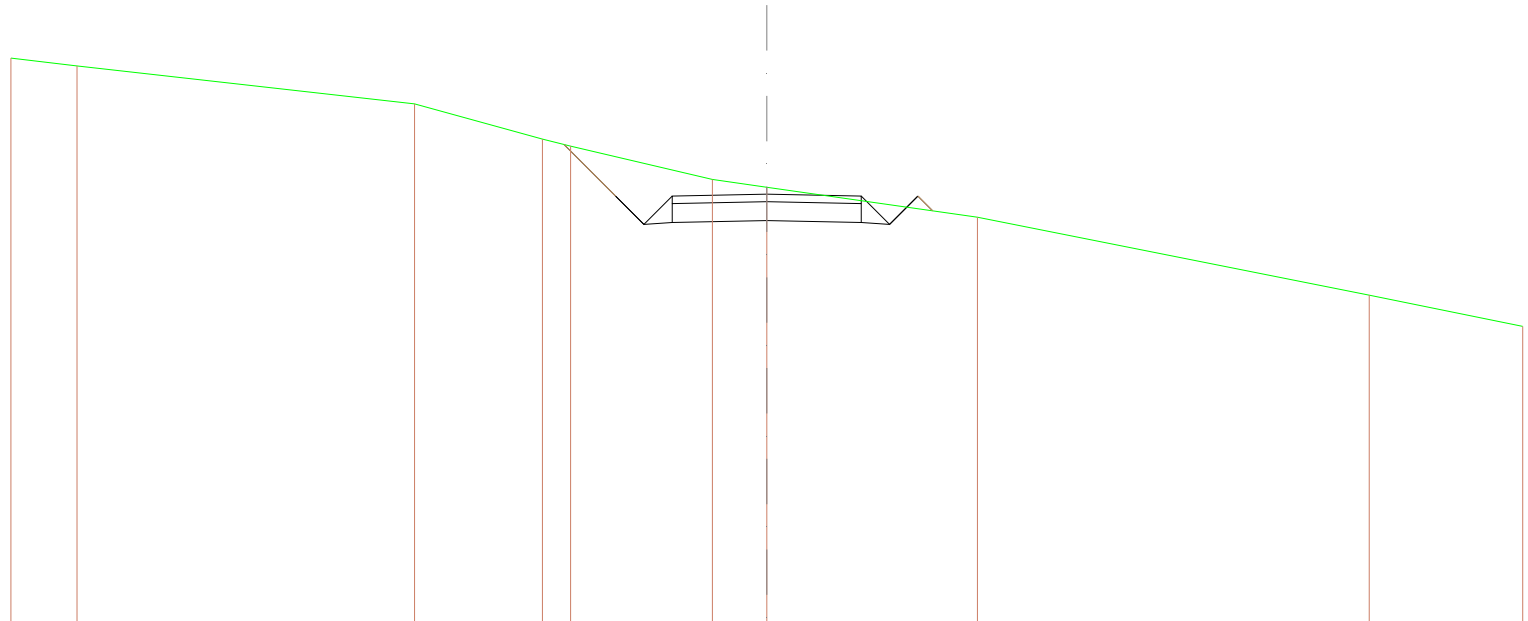
QT.RIF. 519,497

<b>QUOTE TERRENO</b>	534,284	534,117	533,817	533,000	532,000	531,000	530,698	530,000	529,798	527,811		
<b>DIST.PARZIALI TERRENO</b>	1,557	4,383	4,986	3,497	4,477	1,080	6,530	6,846	6,824			
<b>QUOTE PROGETTO</b>					531,652	530,652	530,102	530,652	530,102	530,254		
<b>DIST.PARZIALI PROGETTO</b>					1,030	0,790	0,790	2,500	2,500	0,790	0,790	0,898
<b>QUOTE FINITO</b>					531,652	530,652	530,102	530,652	530,102	530,254		
<b>DIST. PARZIALI FINITO</b>					1,030	0,790	0,790	2,500	2,500	0,790	0,790	0,898



<b>SCAVI E BONIFICHE</b>	
STERRO	7,967 m <sup>2</sup>
<b>RILEVATI</b>	
RILEVATO	0,115 m <sup>2</sup>
TERRENO VEGETALE	2,483 m
<b>SOVRASTRUTTURA STRADALE</b>	
STRATO DI USURA	5,000 m
CASSONETTO	5,000 m

SEZIONE N.: 17  
 QT. PROGETTO: 530,609  
 DIST.PROG.: 159,551  
 DIST.PREC.: 6,813  
 DIST.SUCC.: 7,893



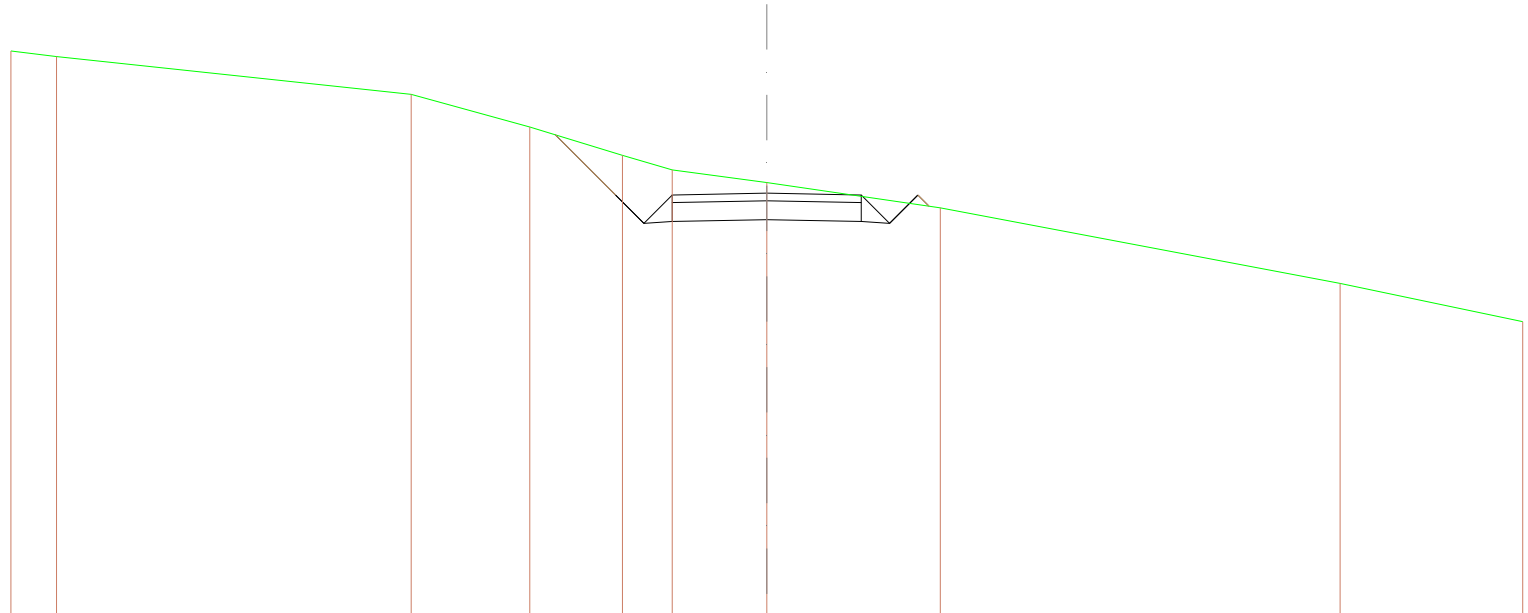
SCALA 1:200

QT.RIF. 519,260

<b>QUOTE TERRENO</b>	534,208	534,000		533,000	532,067	531,681		531,000	530,714		530,000	527,640	527,112	
<b>DIST.PARZIALI TERRENO</b>	1,751		8,629		3,384	0,746		3,753	1,437		5,576		10,366	4,058
<b>QUOTE PROGETTO</b>						531,625		530,559	529,609	529,059		529,009	528,009	526,189
<b>DIST.PARZIALI PROGETTO</b>						1,365		0,780	0,780	2,500		2,500	0,780	0,780
<b>QUOTE FINITO</b>						531,625		530,559	529,609	529,059		529,009	528,009	526,189
<b>DIST. PARZIALI FINITO</b>						1,365		0,780	0,780	2,500		2,500	0,780	0,780

<b>SCAVI E BONIFICHE</b>	
STERRO	8,668 m <sup>2</sup>
<b>RILEVATI</b>	
RILEVATO	0,064 m <sup>2</sup>
TERRENO VEGETALE	2,672 m
<b>SOVRASTRUTTURA STRADALE</b>	
STRATO DI USURA	5,000 m
CASSONETTO	5,000 m

SEZIONE N.: 18  
 QT. PROGETTO: 530,386  
 DIST.PROG.: 167,443  
 DIST.PREC.: 7,893  
 DIST.SUCC.: 7,557



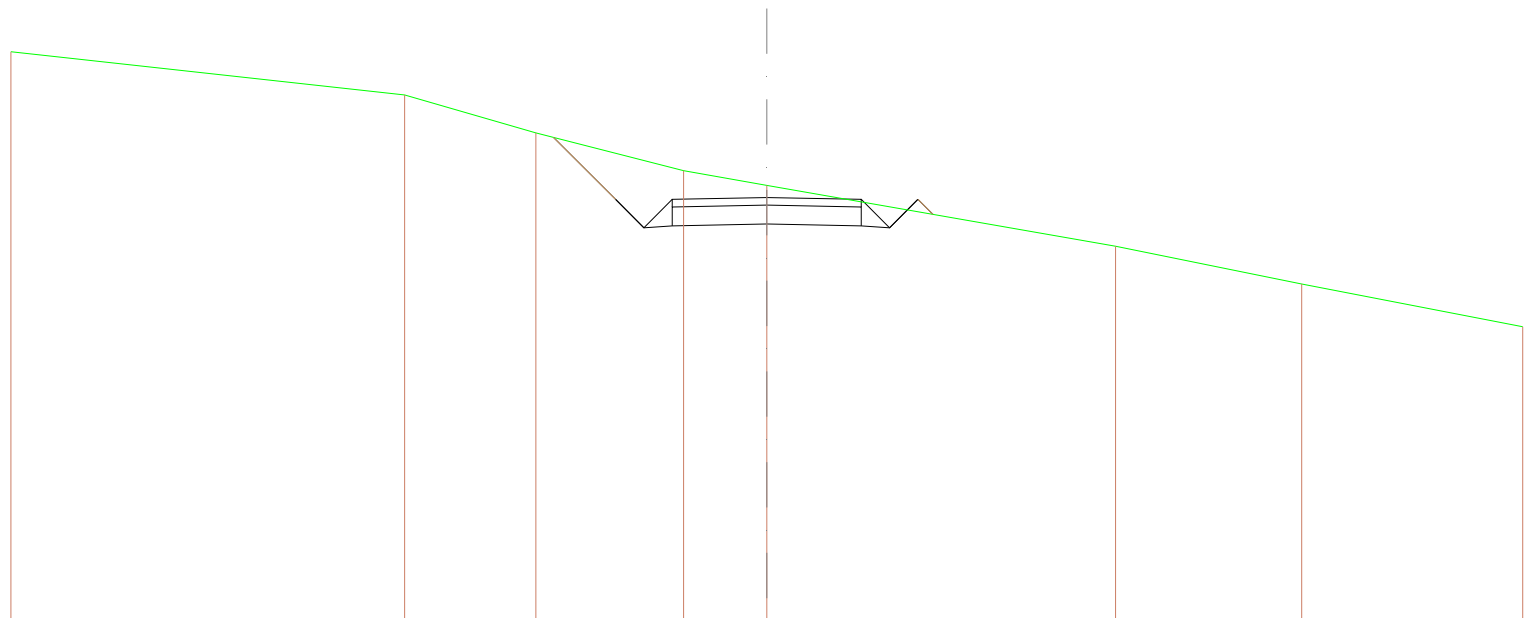
SCALA 1:200

QT.RIF. 519,169

<b>QUOTE TERRENO</b>	534,160	534,000	533,000	532,138	531,398	531,000	530,686	530,000	528,000	526,986		
<b>DIST.PARZIALI TERRENO</b>	1,210	9,388	3,138	2,462	1,317	2,500	4,593	10,577	4,830			
<b>QUOTE PROGETTO</b>				531,933	530,336	529,696	529,696	530,686	529,696	530,336	530,044	
<b>DIST.PARZIALI PROGETTO</b>				1,597	0,780	0,780	2,500	2,500	0,780	0,780	0,288	
<b>QUOTE FINITO</b>				531,933	530,336	529,696	530,336	530,686	530,336	529,696	530,336	530,044
<b>DIST. PARZIALI FINITO</b>				1,597	0,780	0,780	2,500	2,500	0,780	0,780	0,288	

<b>SCAVI E BONIFICHE</b>	
STERRO	9,189 m <sup>2</sup>
<b>RILEVATI</b>	
RILEVATO	0,110 m <sup>2</sup>
TERRENO VEGETALE	2,882 m
<b>SOVRASTRUTTURA STRADALE</b>	
STRATO DI USURA	5,000 m
CASSONETTO	5,000 m

SEZIONE N.: 19  
 QT. PROGETTO: 530,289  
 DIST.PROG.: 175,000  
 DIST.PREC.: 7,557  
 DIST.SUCC.: 13,462



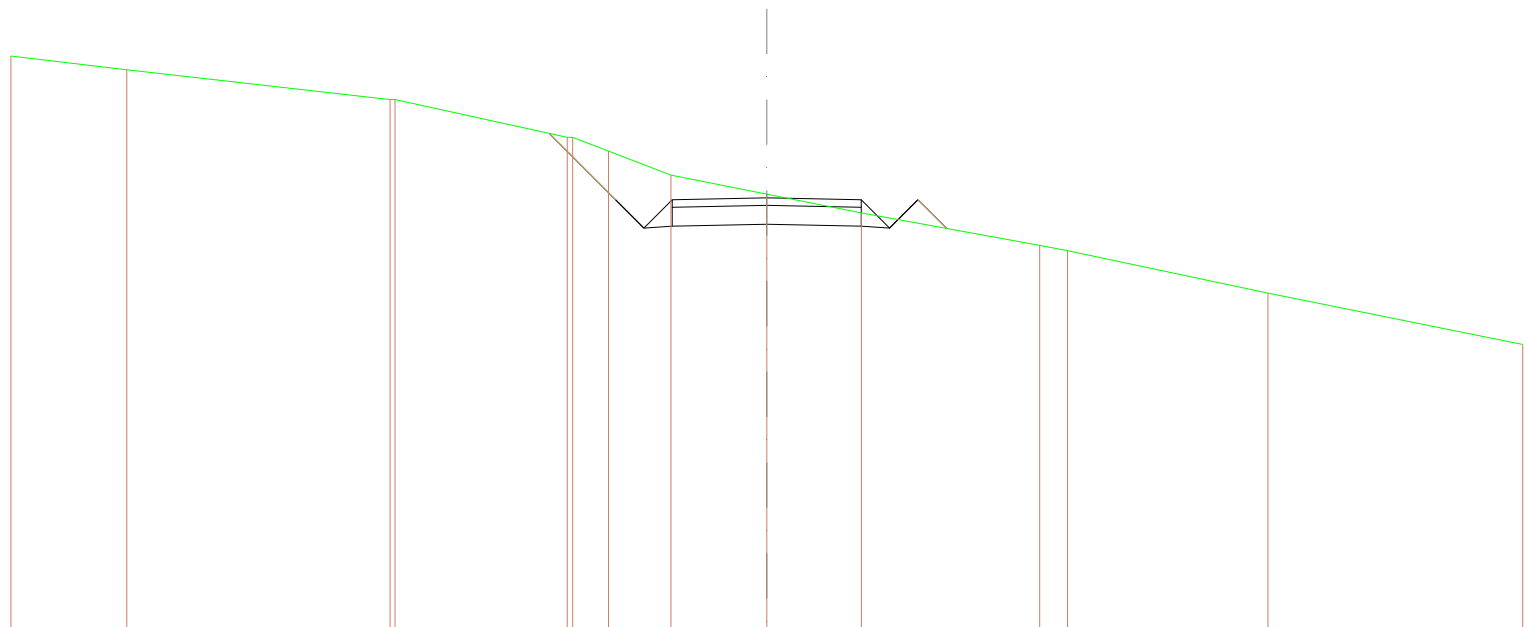
SCALA 1:200

QT.RIF. 519,107

<b>QUOTE TERRENO</b>	524,144	528,000	532,000	531,000	530,510	528,000	526,000	526,670			
<b>DIST.PARZIALI TERRENO</b>	10,419	3,473	3,906	2,202	9,228	4,926	5,846				
<b>QUOTE PROGETTO</b>			531,881	530,239	529,489	529,539	529,589	529,539	529,489	530,239	529,843
<b>DIST.PARZIALI PROGETTO</b>			1,642	0,780	0,780	2,500	2,500	0,780	0,780	0,780	0,243
<b>QUOTE FINITO</b>			531,881	530,239	529,489	530,239	530,289	530,239	529,489	530,239	529,843
<b>DIST. PARZIALI FINITO</b>			1,642	0,780	0,780	2,500	2,500	0,780	0,780	0,243	

SCAVI E BONIFICHE	
STERRO	7,721 m <sup>2</sup>
RILEVATI	
RILEVATO	0,399 m <sup>2</sup>
TERRENO VEGETALE	3,557 m
SOVRASTRUTTURA STRADALE	
STRATO DI USURA	5,000 m
CASSONETTO	5,000 m

SEZIONE N.: 20  
 QT. PROGETTO: 530,399  
 DIST.PROG.: 188,462  
 DIST.PREC.: 13,462  
 DIST.SUCC.: 11,538



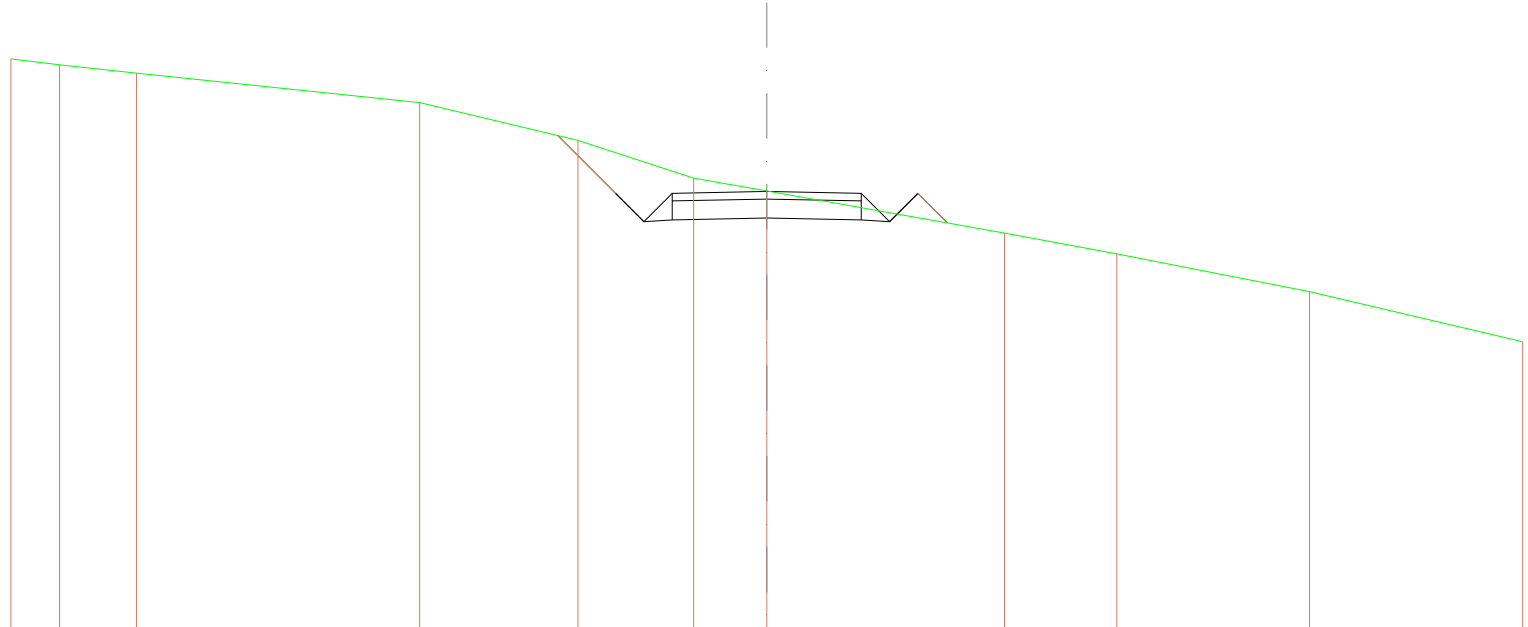
SCALA 1:200

QT.RIF. 518,934

QUOTE TERRENO	534,160	533,766	533,000 533,000	532,500 532,000	531,684	531,000	530,466	530,000	529,141 529,000	527,876	526,616	
DIST.PARZIALI TERRENO	3,066	6,967	4,555	0,947	1,652	2,534	2,505	4,716	0,787	5,901	6,742	
QUOTE PROGETTO				532,105	530,349	529,599	529,649	530,399	529,649	529,599	530,349	529,599
DIST.PARZIALI PROGETTO				1,766	0,780	0,780	2,500	2,500	0,780	0,780	0,780	
QUOTE FINITO				532,105	530,349	529,599	530,349	530,399	530,349	529,599	530,349	529,599
DIST. PARZIALI FINITO				1,766	0,780	0,780	2,500	2,500	0,780	0,780	0,780	

<b>SCAVI E BONIFICHE</b>	
STERRO	6,869 m <sup>2</sup>
<b>RILEVATI</b>	
RILEVATO	0,429 m <sup>2</sup>
TERRENO VEGETALE	3,270 m
<b>SOVRASTRUTTURA STRADALE</b>	
STRATO DI USURA	5,000 m
CASSONETTO	5,000 m

SEZIONE N.: 21  
 QT. PROGETTO: 530,649  
 DIST.PROG.: 200,000  
 DIST.PREC.: 11,538  
 DIST.SUCC.: 25,000



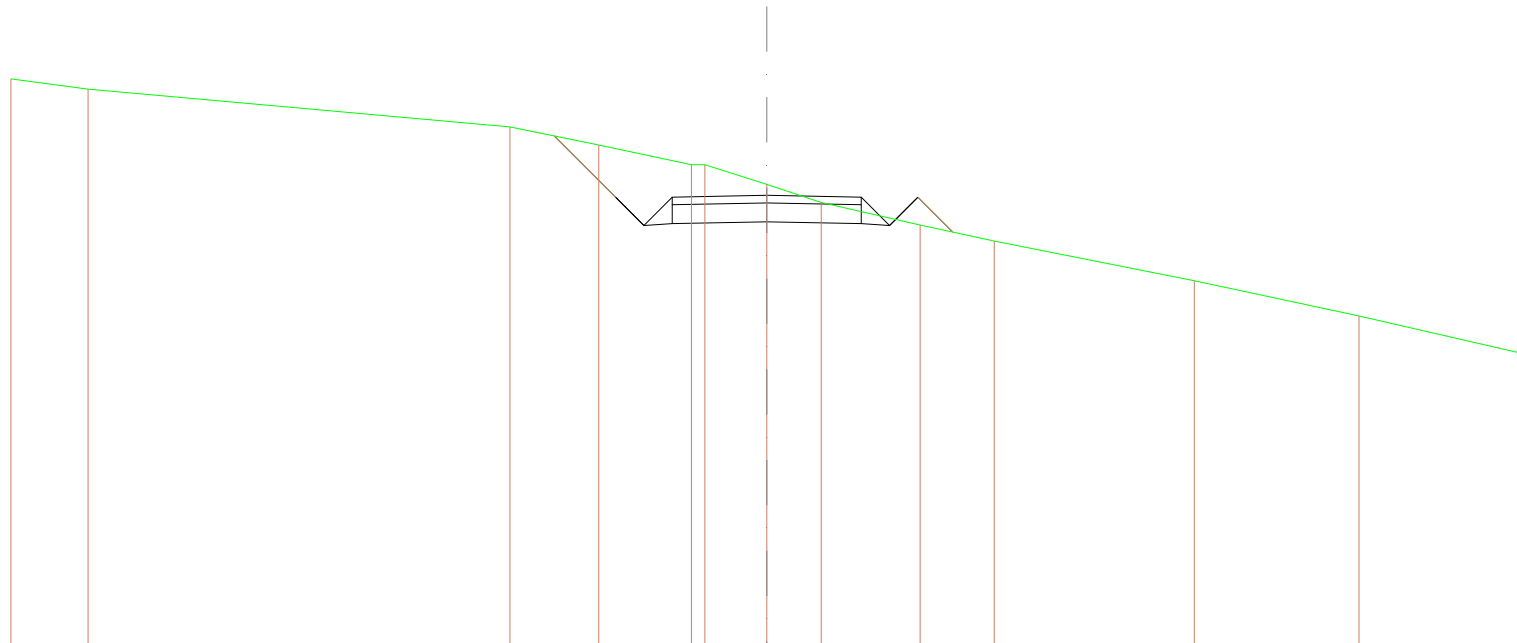
SCALA 1:200

QT.RIF. 519,017

<b>QUOTE TERRENO</b>	534,188	534,000	533,779	533,000	532,000	531,000	530,985	529,949	529,000	528,000	526,676
<b>DIST.PARZIALI TERRENO</b>	1,287	2,038	7,483	4,185	3,083	1,834	6,289	2,973	5,086	5,640	
<b>QUOTE PROGETTO</b>					532,127	530,599	529,849	529,599	529,849	529,615	
<b>DIST.PARZIALI PROGETTO</b>					1,526	0,780	0,780	2,500	2,500	0,784	
<b>QUOTE FINITO</b>					532,127	530,599	529,849	529,599	529,849	529,615	
<b>DIST. PARZIALI FINITO</b>					1,526	0,780	0,780	2,500	2,500	0,784	

<b>SCAVI E BONIFICHE</b>	
STERRO	8,763 m <sup>2</sup>
<b>RILEVATI</b>	
RILEVATO	0,546 m <sup>2</sup>
TERRENO VEGETALE	3,597 m
<b>SOVRASTRUTTURA STRADALE</b>	
STRATO DI USURA	5,000 m
CASSONETTO	5,000 m

SEZIONE N.: 22  
 QT. PROGETTO: 531,189  
 DIST.PROG.: 225,000  
 DIST.PREC.: 25,000  
 DIST.SUCC.: 25,000



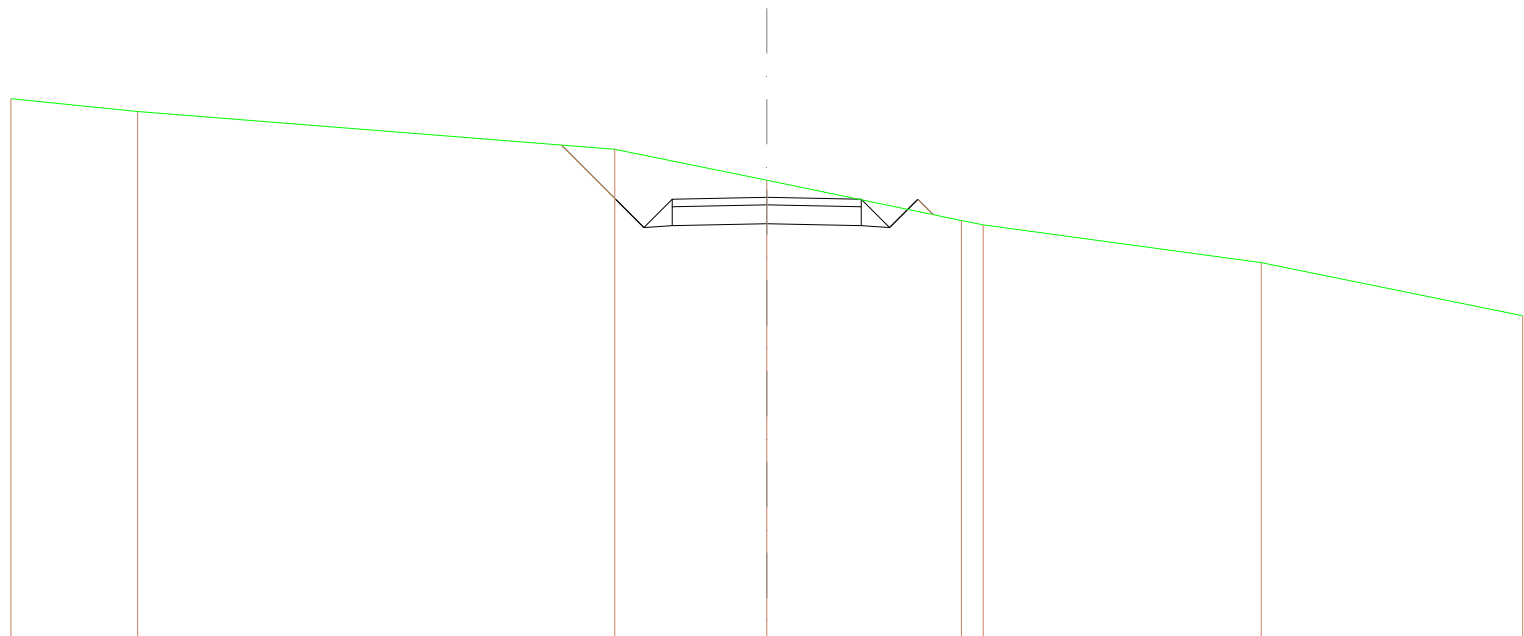
SCALA 1:200

QT.RIF. 519,235

<b>QUOTE TERRENO</b>	534,288	534,000		533,000	532,520	532,000	532,000	531,477	531,000	530,404	529,978	529,528	529,000	527,008
<b>DIST.PARZIALI TERRENO</b>	2,043		11,180		2,362	2,450	0,988	1,638	1,440	2,619	1,980	5,294	4,366	4,332
<b>QUOTE PROGETTO</b>				532,760	531,139	530,369	530,439	530,469	530,439	530,369	531,139	530,216		
<b>DIST.PARZIALI PROGETTO</b>				1,620	0,760	0,760	2,500	2,500	0,760	0,760	0,823			
<b>QUOTE FINITO</b>				532,760	531,139	530,369	531,139	531,169	531,139	530,369	531,139	530,216		
<b>DIST. PARZIALI FINITO</b>				1,620	0,760	0,760	2,500	2,500	0,760	0,760	0,823			

<b>SCAVI E BONIFICHE</b>	
STERRO	9,996 m <sup>2</sup>
<b>RILEVATI</b>	
RILEVATO	0,111 m <sup>2</sup>
TERRENO VEGETALE	2,607 m
<b>SOVRASTRUTTURA STRADALE</b>	
STRATO DI USURA	5,000 m
CASSONETTO	5,000 m

SEZIONE N.: 23  
 QT. PROGETTO: 531,730  
 DIST.PROG.: 250,000  
 DIST.PREC.: 25,000  
 DIST.SUCC.: 12,906



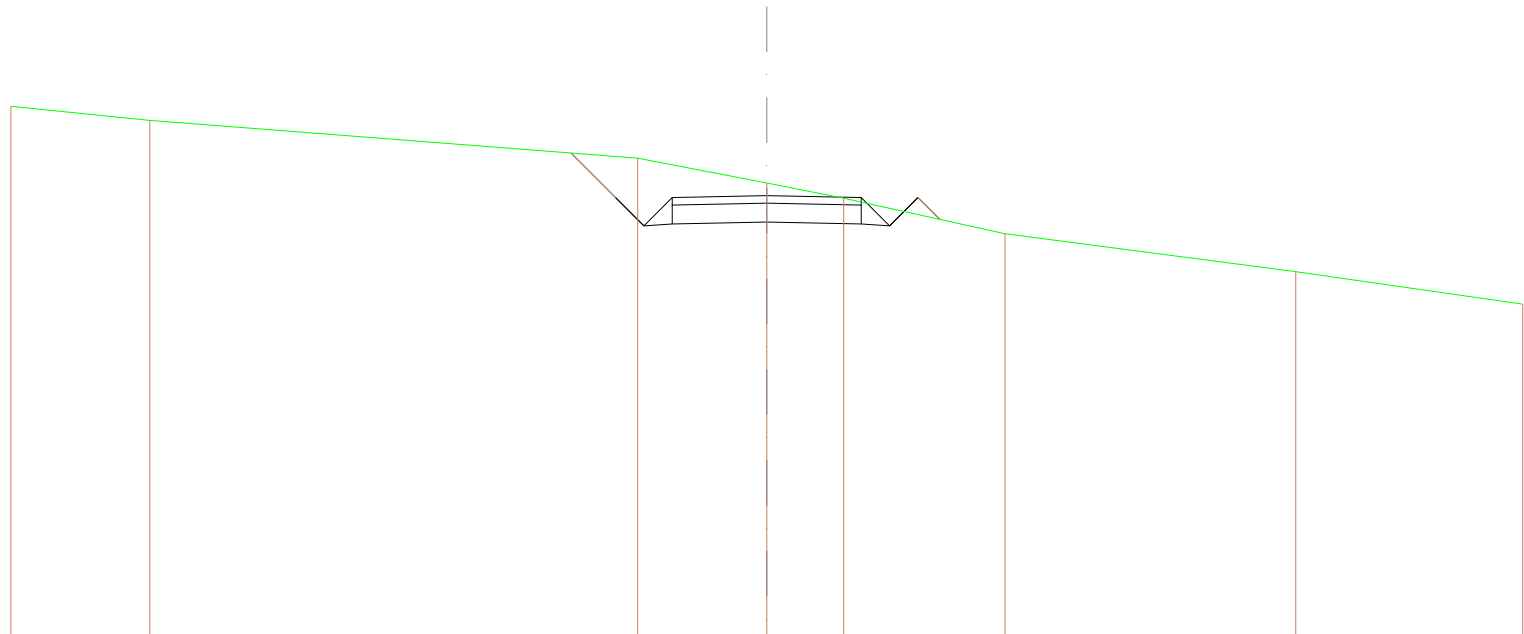
SCALA 1:200

QT.RIF. 520,066

<b>QUOTE TERRENO</b>		534,238	534,000		533,000	532,182	531,116	531,000	530,000	529,894		
<b>DIST.PARZIALI TERRENO</b>		3,354	12,624	4,022	5,149	0,878	7,357	6,917				
<b>QUOTE PROGETTO</b>				533,112	531,690	530,930	530,990	531,050	530,990	530,930	531,690	531,298
<b>DIST.PARZIALI PROGETTO</b>				1,431	0,790	0,790	2,500	2,500	0,790	0,790	0,412	
<b>QUOTE FINITO</b>				533,112	531,690	530,930	531,690	531,730	531,690	530,930	531,690	531,298
<b>DIST. PARZIALI FINITO</b>				1,431	0,790	0,790	2,500	2,500	0,790	0,790	0,412	

<b>SCAVI E BONIFICHE</b>	
STERRO	8,726 m <sup>2</sup>
<b>RILEVATI</b>	
RILEVATO	0,213 m <sup>2</sup>
TERRENO VEGETALE	2,482 m
<b>SOVRASTRUTTURA STRADALE</b>	
STRATO DI USURA	5,000 m
CASSONETTO	5,000 m

SEZIONE N.: 24  
 QT. PROGETTO: 532,009  
 DIST.PROG.: 262,906  
 DIST.PREC.: 12,906  
 DIST.SUCC.: 12,094



SCALA 1:200

QT.RIF. 520,355

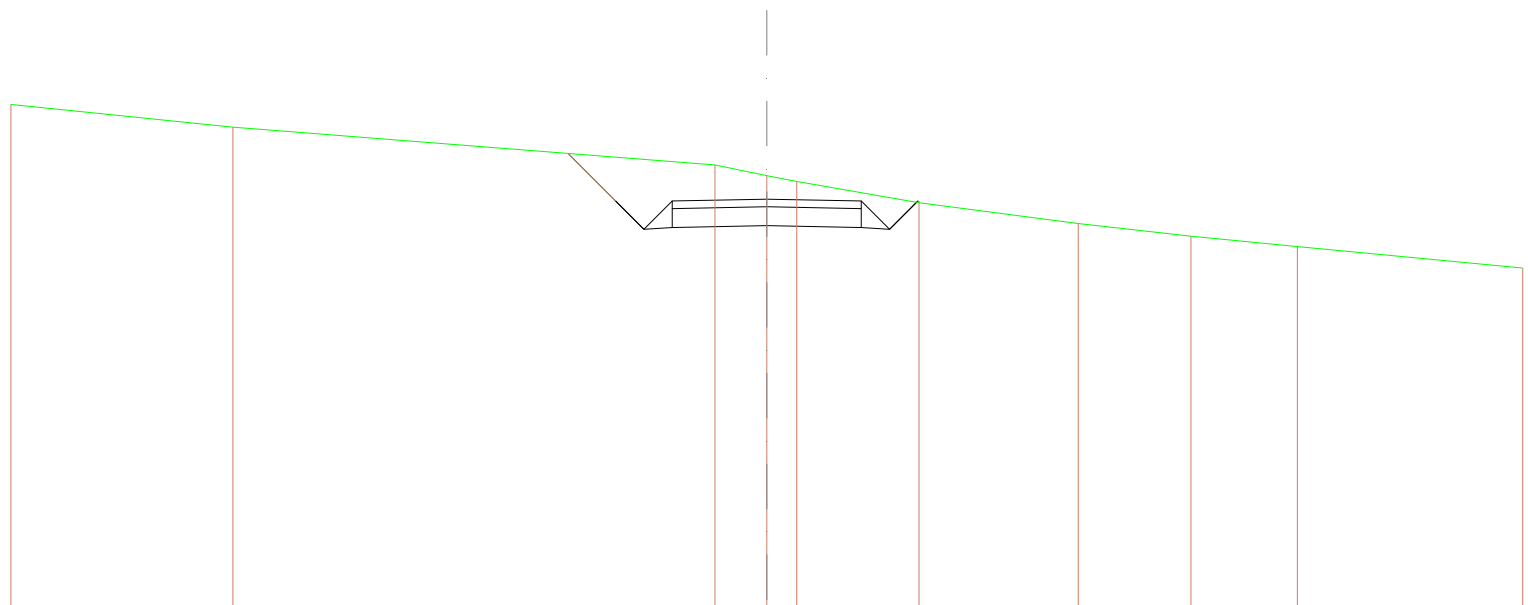
<b>QUOTE TERRENO</b>		534,271	534,000		533,000		532,346	531,844		531,000		530,000		529,198
<b>DIST.PARZIALI TERRENO</b>		3,879	12,907		3,414		2,034	4,270		7,894		6,002		
<b>QUOTE PROGETTO</b>					533,137	531,959	531,209	531,259		531,309		531,259	531,209	531,159
<b>DIST.PARZIALI PROGETTO</b>					1,177	0,780	0,780	2,500		2,500		0,780	0,780	0,678
<b>QUOTE FINITO</b>					533,137	531,959	531,209	531,259		532,009		531,259	531,209	531,159
<b>DIST. PARZIALI FINITO</b>					1,177	0,780	0,780	2,500		2,500		0,780	0,780	0,678





<b>SCAVI E BONIFICHE</b>	
STERRO	10,881 m <sup>2</sup>
<b>RILEVATI</b>	
RILEVATO	0,002 m <sup>2</sup>
TERRENO VEGETALE	1,849 m
<b>SOVRASTRUTTURA STRADALE</b>	
STRATO DI USURA	5,000 m
CASSONETTO	5,000 m

SEZIONE N.: 26  
 QT. PROGETTO: 532,096  
 DIST.PROG.: 279,212  
 DIST.PREC.: 4,212  
 DIST.SUCC.: 13,014



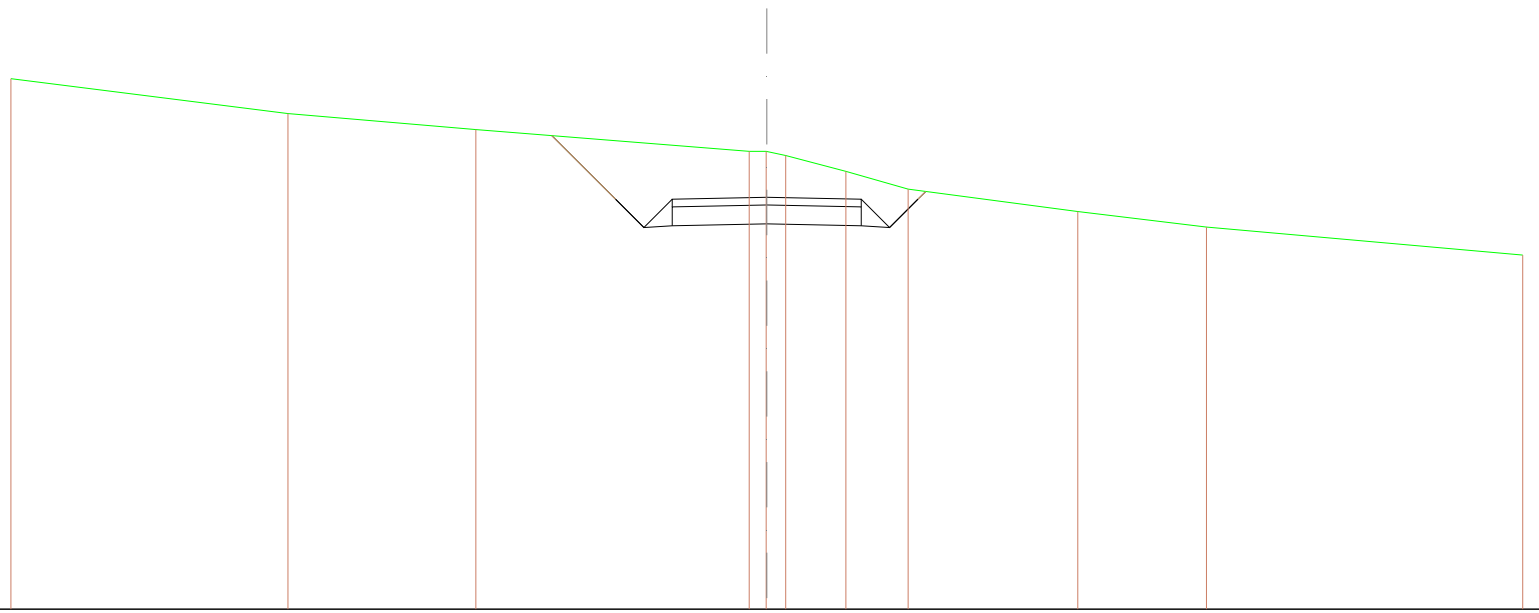
SCALA 1:200

QT.RIF. 521,037

<b>QUOTE TERRENO</b>	534,001	534,000				533,000	532,717	532,682		532,000	531,482	531,115	530,642	530,273	
<b>DIST.PARZIALI TERRENO</b>		5,873	12,758			1,368	0,796		3,226	4,212	2,982	2,817		5,959	
<b>QUOTE PROGETTO</b>						533,305	532,046	531,296	531,346		531,386	531,346	531,296	532,046	531,997
<b>DIST.PARZIALI PROGETTO</b>						1,259	0,790	0,790		2,500		2,500	0,790	0,790	
<b>QUOTE FINITO</b>						533,305	532,046	531,296	532,046		532,086	532,046	531,296	532,046	531,997
<b>DIST. PARZIALI FINITO</b>						1,259	0,790	0,790		2,500		2,500	0,790	0,790	

<b>SCAVI E BONIFICHE</b>	
STERRO	14,922 m <sup>2</sup>
<b>RILEVATI</b>	
TERRENO VEGETALE	2,672 m
<b>SOVRASTRUTTURA STRADALE</b>	
STRATO DI USURA	5,000 m
CASSONETTO	5,000 m

SEZIONE N.: 27  
 QT. PROGETTO: 531,784  
 DIST.PROG.: 292,225  
 DIST.PREC.: 13,014  
 DIST.SUCC.: 7,775



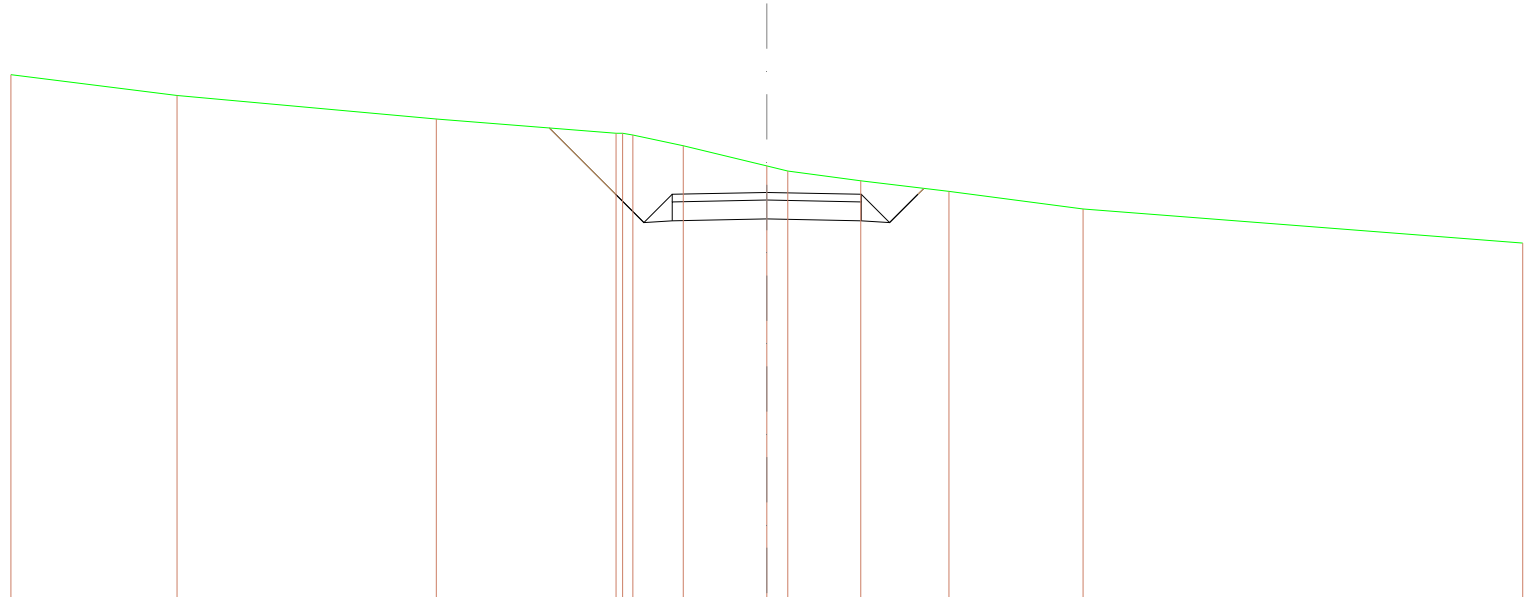
SCALA 1:200

QT.RIF. 520,889

<b>QUOTE TERRENO</b>	534,622	534,000	533,279	533,000	532,807	532,690	532,470	532,000	531,409	531,000	530,257
<b>DIST.PARZIALI TERRENO</b>	7,333	4,970	7,233	0,448	0,093	1,592	1,845	4,492	3,402	8,367	
<b>QUOTE PROGETTO</b>				533,418	531,734	530,984	531,034	531,034	530,984	531,734	531,559
<b>DIST.PARZIALI PROGETTO</b>				1,884	0,790	0,790	2,500	2,500	0,790	0,790	
<b>QUOTE FINITO</b>				533,418	531,734	530,984	531,734	531,734	530,984	531,734	531,559
<b>DIST. PARZIALI FINITO</b>				1,884	0,790	0,790	2,500	2,500	0,790	0,790	

<b>SCAVI E BONIFICHE</b>	
STERRO	13,054 m <sup>2</sup>
<b>RILEVATI</b>	
TERRENO VEGETALE	2,701 m
<b>SOVRASTRUTTURA STRADALE</b>	
STRATO DI USURA	5,000 m
CASSONETTO	5,000 m

SEZIONE N.: 28  
 QT. PROGETTO: 531,436  
 DIST.PROG.: 300,000  
 DIST.PREC.: 7,775  
 DIST.SUCC.: 17,086



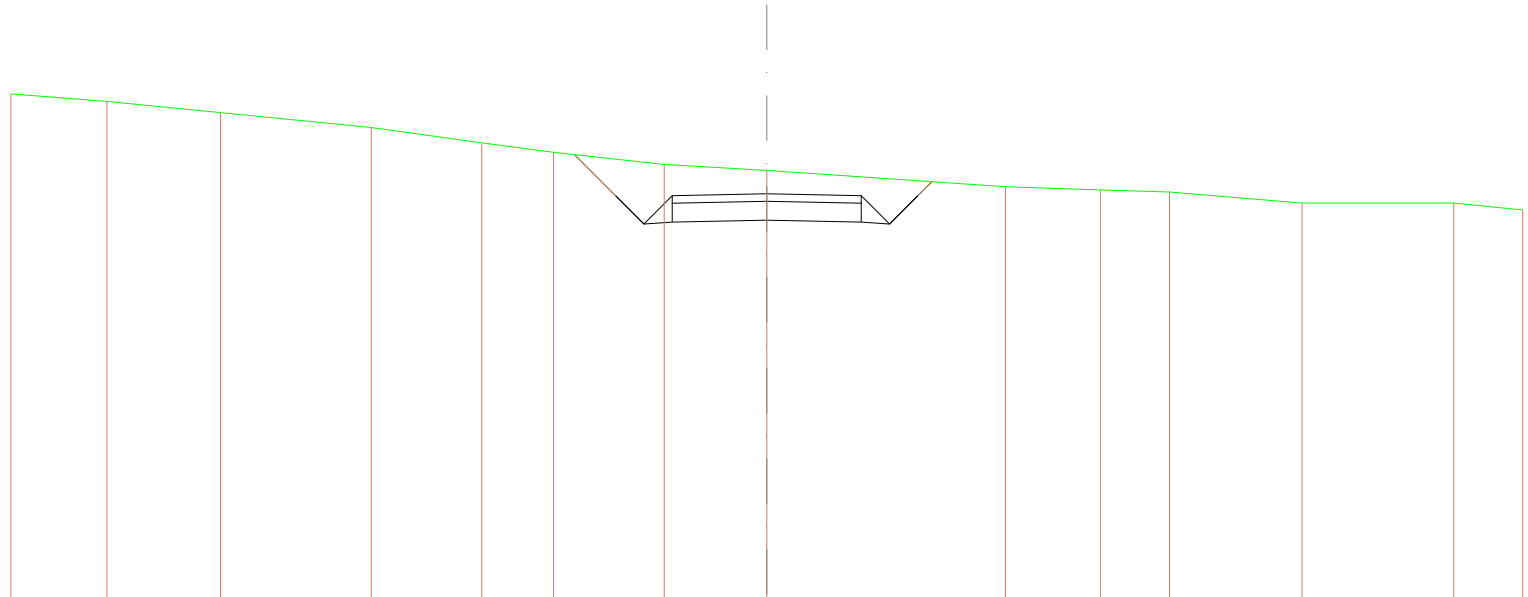
SCALA 1:200

QT.RIF. 520,622

<b>QUOTE TERRENO</b>	534,548	534,000	533,378	533,000	533,000	532,985	532,988	532,138	532,000	531,743	531,481	530,998	530,098
<b>DIST.PARZIALI TERRENO</b>	4,388	6,860	4,758	1,333	2,209	0,885	1,981	2,335	3,548	11,833			
<b>QUOTE PROGETTO</b>				533,140	531,388	530,838	530,838	530,738	530,688	530,638	531,388	531,542	
<b>DIST.PARZIALI PROGETTO</b>				1,764	0,780	0,780	2,500	2,500	0,780	0,780			
<b>QUOTE FINITO</b>				533,140	531,388	530,838	531,388	531,438	531,388	530,838	531,388	531,542	
<b>DIST. PARZIALI FINITO</b>				1,764	0,780	0,780	2,500	2,500	0,780	0,780			

<b>SCAVI E BONIFICHE</b>	
STERRO	10,932 m <sup>2</sup>
<b>RILEVATI</b>	
TERRENO VEGETALE	2,058 m
<b>SOVRASTRUTTURA STRADALE</b>	
STRATO DI USURA	5,000 m
CASSONETTO	5,000 m

SEZIONE N.: 29  
 QT. PROGETTO: 530,246  
 DIST.PROG.: 317,086  
 DIST.PREC.: 17,086  
 DIST.SUCC.: 4,459



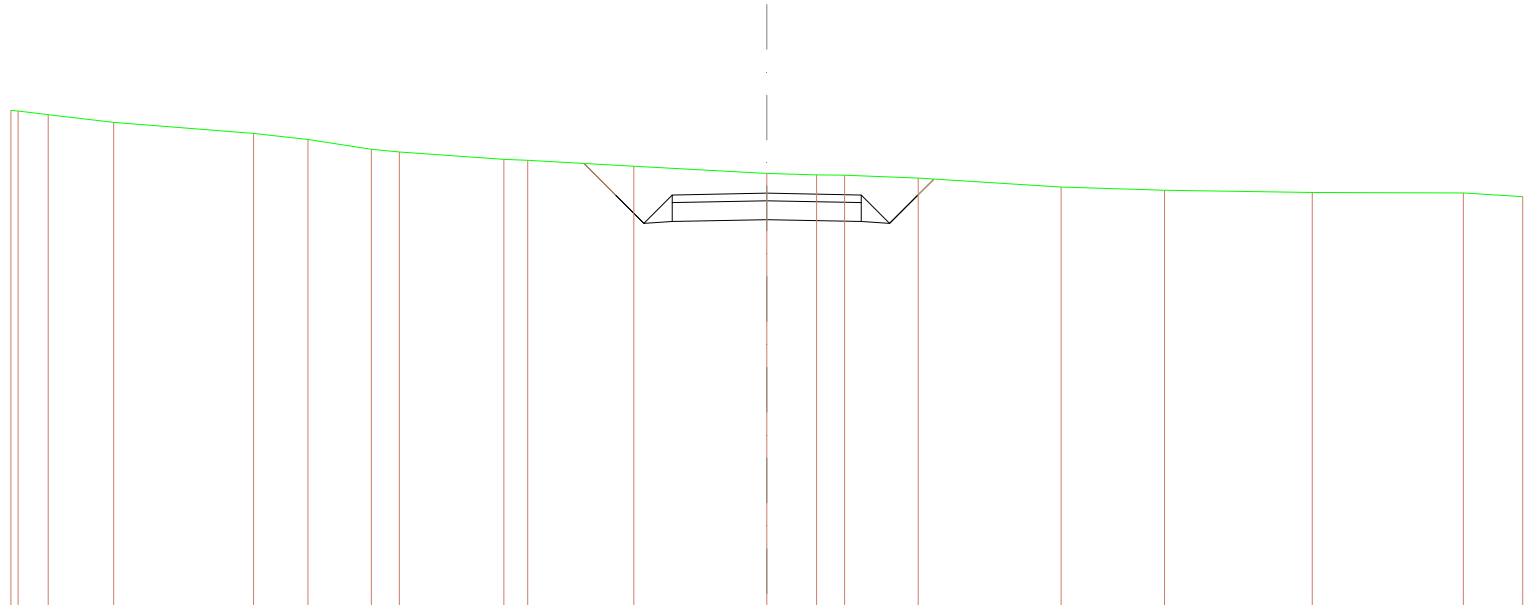
SCALA 1:200

QT.RIF. 519,468

<b>QUOTE TERRENO</b>	532,289	532,290	532,294	532,001	531,893	531,341	531,022	530,264	530,164	530,146	530,291	530,000	530,000	529,817
<b>DIST.PARZIALI TERRENO</b>	2,548	3,006	3,990	2,920	1,904	2,824	2,718	6,317	2,506	1,831	3,506	4,016	1,822	
<b>QUOTE PROGETTO</b>						531,261	530,196	529,446	529,496	530,546	529,496	529,446	530,196	530,267
<b>DIST.PARZIALI PROGETTO</b>						1,066	0,790	0,790	2,500	2,500	0,790	0,790	0,291	
<b>QUOTE FINITO</b>						531,261	530,196	529,446	530,196	530,246	530,196	529,446	530,196	530,267
<b>DIST. PARZIALI FINITO</b>						1,066	0,790	0,790	2,500	2,500	0,790	0,790	0,291	

<b>SCAVI E BONIFICHE</b>	
STERRO	10,237 m <sup>2</sup>
<b>RILEVATI</b>	
TERRENO VEGETALE	1,779 m
<b>SOVRASTRUTTURA STRADALE</b>	
STRATO DI USURA	5,000 m
CASSONETTO	5,000 m

SEZIONE N.: 30  
 QT. PROGETTO: 529,839  
 DIST.PROG.: 321,545  
 DIST.PREC.: 4,459  
 DIST.SUCC.: 3,455



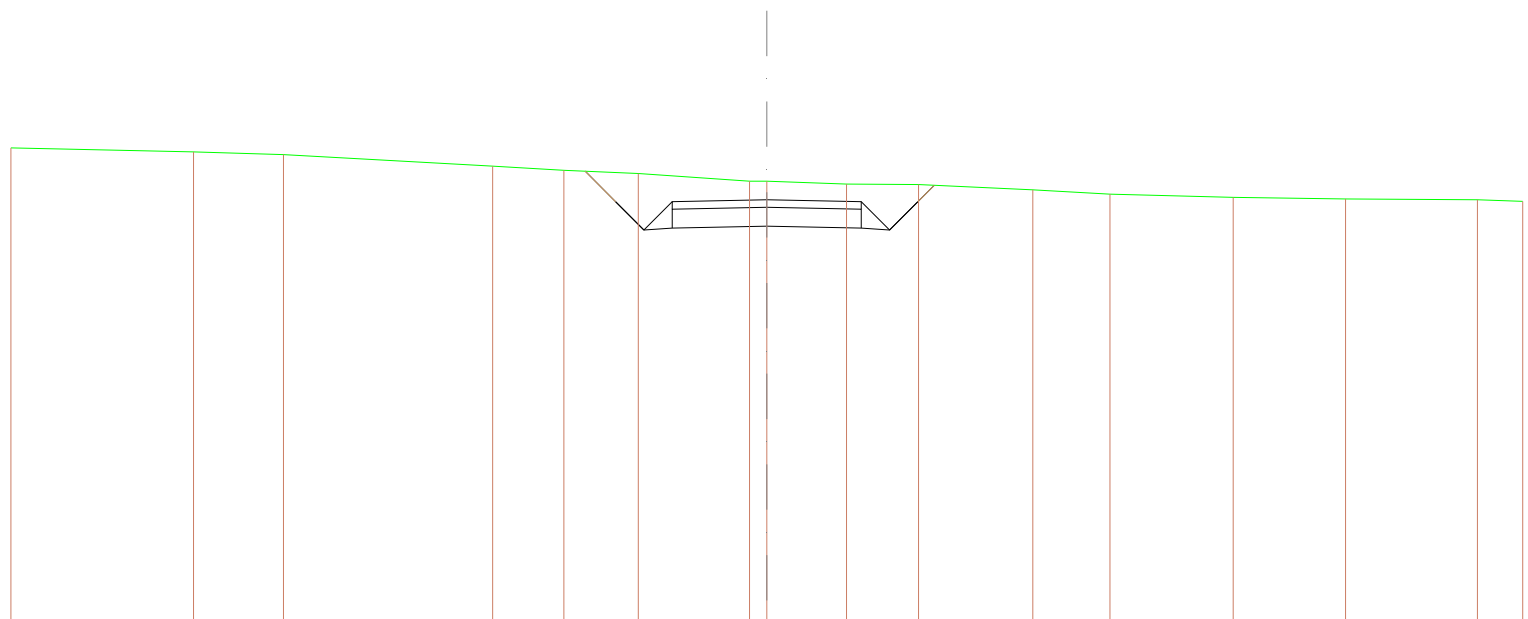
SCALA 1:200

QT.RIF. 518,834

<b>QUOTE TERRENO</b>	520,028 520,016	521,016	521,713	521,622	521,238	521,000	520,029	520,734 520,709	520,652	520,361	520,023	520,015	520,027	520,000	520,019	520,067	520,044	520,748
<b>DIST.PARZIALI TERRENO</b>	0,790	1,733	3,699	1,438	1,681	0,790	2,786	0,680	2,807	3,519	1,320	0,787	1,951	3,780	2,735	3,906	4,001	1,568
<b>QUOTE PROGETTO</b>									520,028	520,136	520,759	520,059	520,039	520,059	520,039	520,759	520,211	
<b>DIST.PARZIALI PROGETTO</b>									0,689	2,500	2,500	0,790	0,790	0,682				
<b>QUOTE FINITO</b>									520,028	520,039	520,759	520,039	520,759	520,211				
<b>DIST. PARZIALI FINITO</b>									0,689	2,500	2,500	0,790	0,790	0,682				

<b>SCAVI E BONIFICHE</b>	
STERRO	9,958 m <sup>2</sup>
<b>RILEVATI</b>	
TERRENO VEGETALE	1,752 m
<b>SOVRASTRUTTURA STRADALE</b>	
STRATO DI USURA	5,000 m
CASSONETTO	5,000 m

SEZIONE N.: 31  
 QT. PROGETTO: 529,509  
 DIST.PROG.: 325,000  
 DIST.PREC.: 3,455  
 DIST.SUCC.: 25,000



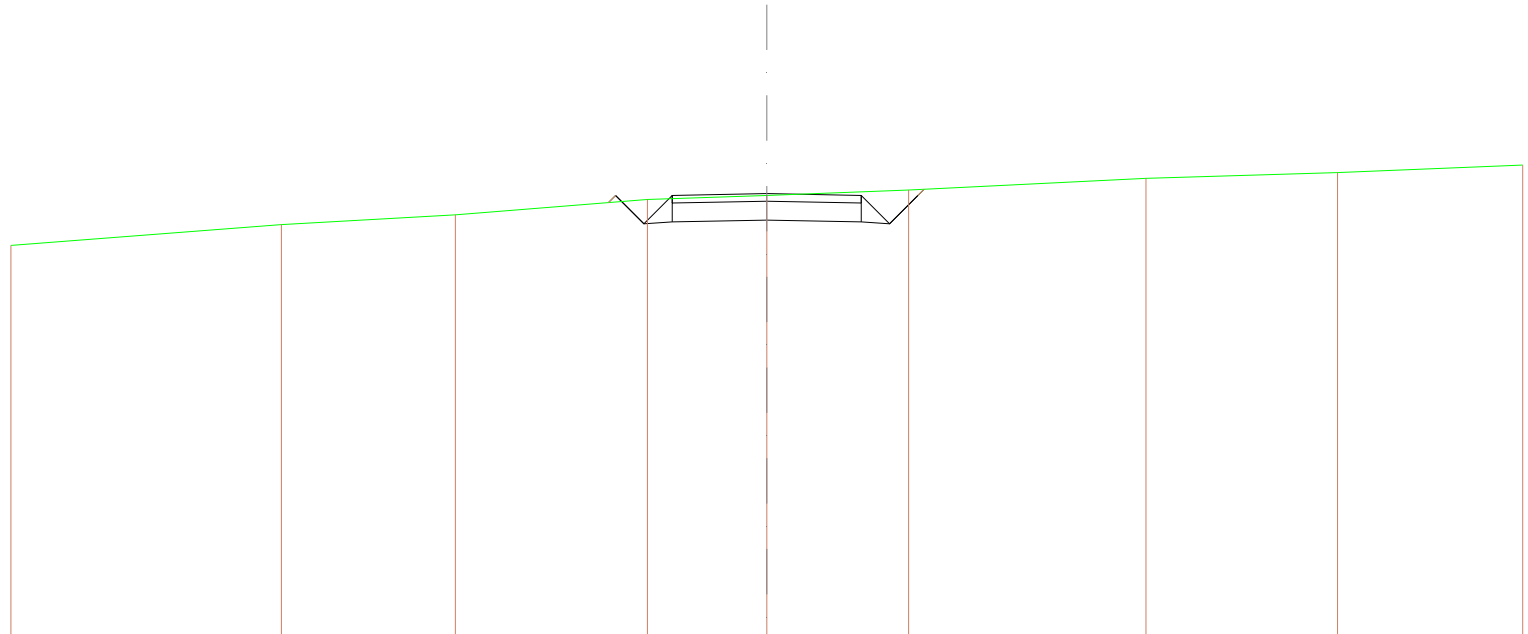
SCALA 1:200

QT.RIF. 518,095

<b>QUOTE TERRENO</b>	530,882	530,773	530,708		530,368	530,290	530,204		530,000	530,000	529,824	529,810	529,773	529,688	529,674	529,631	529,509	529,487
<b>DIST.PARZIALI TERRENO</b>		4,881	2,384	5,532	1,883	1,972	2,942	0,485	2,109	1,908	3,022	2,040	3,280	2,974	3,488	1,198		
<b>QUOTE PROGETTO</b>						530,285	529,459	529,709	529,759	529,609	529,759	529,709	529,459	529,891				
<b>DIST.PARZIALI PROGETTO</b>						0,877	0,790	0,790	2,500	2,500	0,790	0,790	0,482					
<b>QUOTE FINITO</b>						530,285	529,459	529,709	529,459	529,609	529,459	529,709	529,459	529,891				
<b>DIST. PARZIALI FINITO</b>						0,877	0,790	0,790	2,500	2,500	0,790	0,790	0,482					

<b>SCAVI E BONIFICHE</b>	
STERRO	5,077 m <sup>2</sup>
<b>RILEVATI</b>	
RILEVATO	0,030 m <sup>2</sup>
TERRENO VEGETALE	0,500 m
<b>SOVRASTRUTTURA STRADALE</b>	
STRATO DI USURA	5,000 m
CASSONETTO	5,000 m

SEZIONE N.: 32  
 QT. PROGETTO: 527,118  
 DIST.PROG.: 350,000  
 DIST.PREC.: 25,000  
 DIST.SUCC.: 4,960



SCALA 1:200

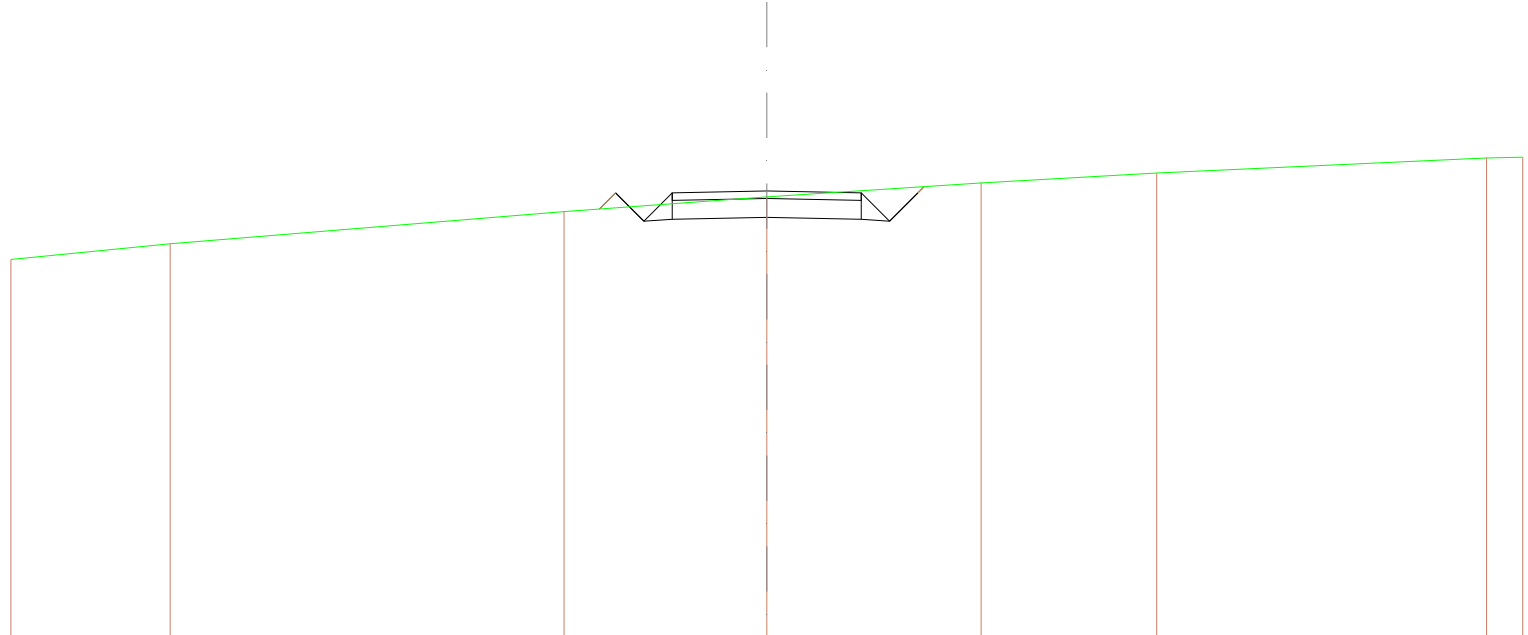
QT.RIF. 515,409

<b>QUOTE TERRENO</b>	526,746	528,287	528,557	528,961	527,068	527,212	527,523	527,673	527,673
<b>DIST.PARZIALI TERRENO</b>	7,159	4,601	5,081	3,159	3,754	6,280	5,096	4,899	
<b>QUOTE PROGETTO</b>				526,679 527,068	526,318 526,368 526,068 527,068	526,418	526,368 527,068 526,318	527,068 527,252	
<b>DIST.PARZIALI PROGETTO</b>				0,780	0,780 2,500	2,500	0,780 0,780		
<b>QUOTE FINITO</b>				526,679 527,068	526,318 527,068	527,118	527,068 528,318	527,068 527,252	
<b>DIST. PARZIALI FINITO</b>				0,780	0,780 2,500	2,500	0,780 0,780		



<b>SCAVI E BONIFICHE</b>	
STERRO	4,186 m <sup>2</sup>
<b>RILEVATI</b>	
RILEVATO	0,159 m <sup>2</sup>
TERRENO VEGETALE	0,839 m
<b>SOVRASTRUTTURA STRADALE</b>	
STRATO DI USURA	5,000 m
CASSONETTO	5,000 m

SEZIONE N.: 33  
 QT. PROGETTO: 526,643  
 DIST.PROG.: 354,960  
 DIST.PREC.: 4,960  
 DIST.SUCC.: 13,493



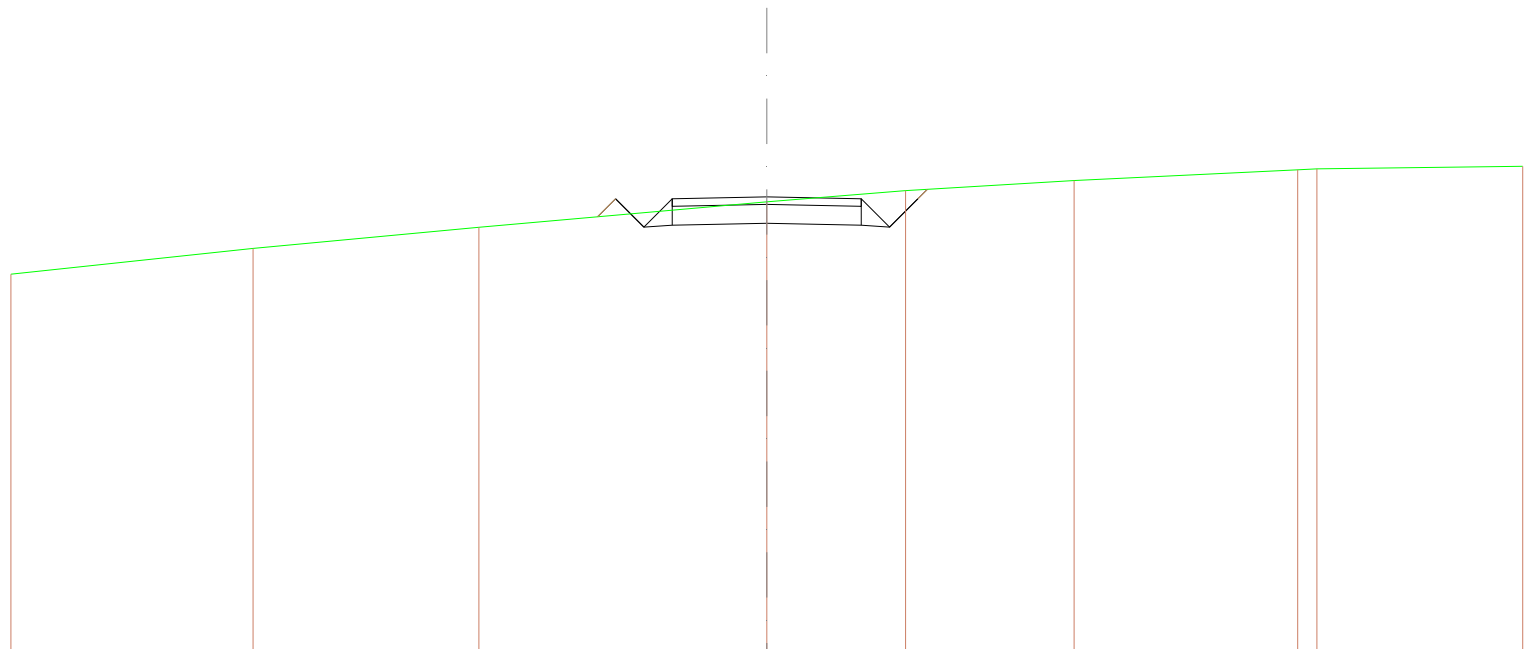
SCALA 1:200

QT.RIF. 514,785

<b>QUOTE TERRENO</b>	524,832	525,248	525,098	525,464	525,896	527,115	527,719	527,837
<b>DIST.PARZIALI TERRENO</b>	4,218	10,422	5,385	5,673	4,648	8,728	0,958	
<b>QUOTE PROGETTO</b>			525,184 525,593	525,843 525,893 525,593 525,593	525,843	525,893 525,593 525,843 525,893 525,757		
<b>DIST.PARZIALI PROGETTO</b>			0,429 0,780	0,780 2,500	2,500	0,780 0,780		
<b>QUOTE FINITO</b>			525,184 525,593	525,843 525,893	525,843	525,893 525,843 525,893 525,757		
<b>DIST. PARZIALI FINITO</b>			0,429 0,780	0,780 2,500	2,500	0,780 0,780		

<b>SCAVI E BONIFICHE</b>	
STERRO	4,433 m <sup>2</sup>
<b>RILEVATI</b>	
RILEVATO	0,190 m <sup>2</sup>
TERRENO VEGETALE	1,026 m
<b>SOVRASTRUTTURA STRADALE</b>	
STRATO DI USURA	5,000 m
CASSONETTO	5,000 m

SEZIONE N.: 34  
 QT. PROGETTO: 525,353  
 DIST.PROG.: 368,453  
 DIST.PREC.: 13,493  
 DIST.SUCC.: 6,547



SCALA 1:200

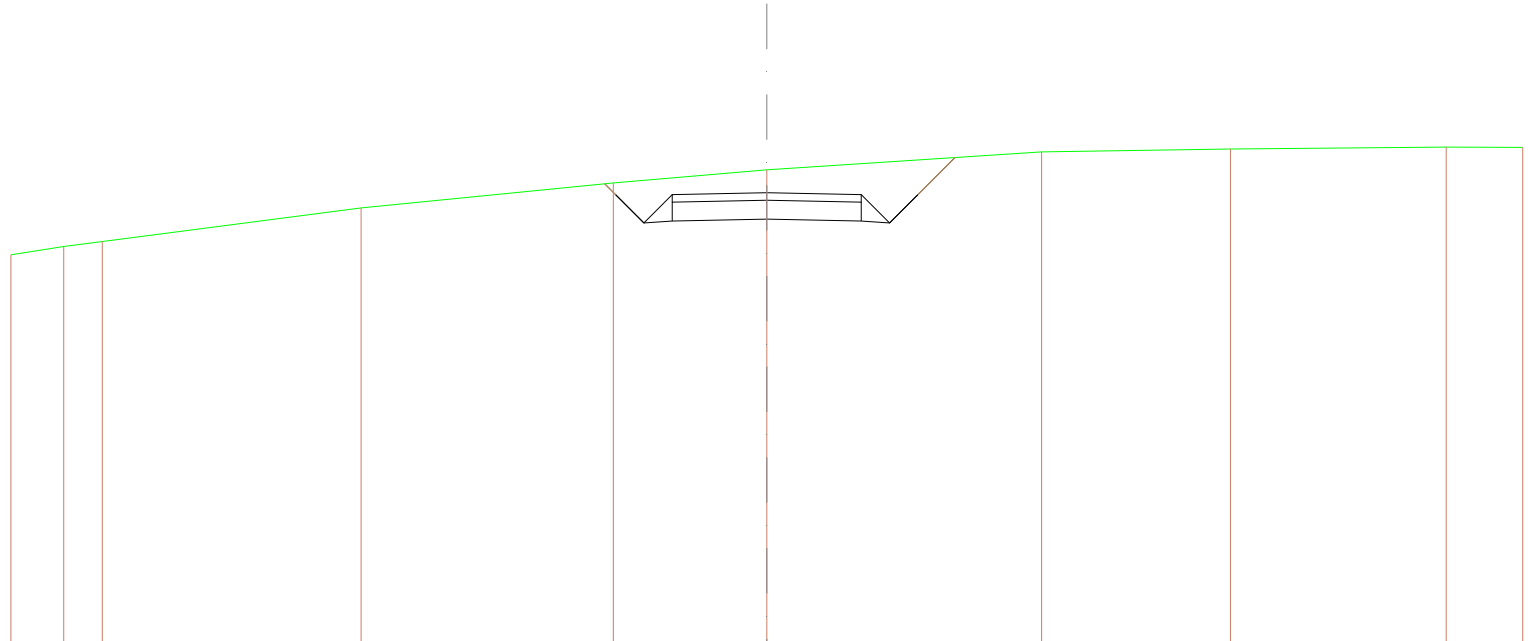
QT.RIF. 513,335

<b>QUOTE TERRENO</b>	523,307	523,940	524,549	525,223	525,517	525,798	525,098	526,094	526,182
<b>DIST.PARZIALI TERRENO</b>	6,407	5,977	7,818	3,673	4,468	5,918	0,957	5,444	
<b>QUOTE PROGETTO</b>				524,627 525,303	524,693 525,303	524,693 525,303	524,693 525,303	524,693 525,303	525,552
<b>DIST.PARZIALI PROGETTO</b>				0,478 0,780	0,780 2,500	2,500 0,780	0,780 0,780		
<b>QUOTE FINITO</b>				524,627 525,303	524,693 525,303	524,693 525,303	524,693 525,303	524,693 525,552	
<b>DIST. PARZIALI FINITO</b>				0,478 0,780	0,780 2,500	2,500 0,780	0,780 0,780		



<b>SCAVI E BONIFICHE</b>	
STERRO	10,613 m <sup>2</sup>
<b>RILEVATI</b>	
TERRENO VEGETALE	1,794 m
<b>SOVRASTRUTTURA STRADALE</b>	
STRATO DI USURA	5,000 m
CASSONETTO	5,000 m

SEZIONE N.: 36  
 QT. PROGETTO: 523,422  
 DIST.PROG.: 385,572  
 DIST.PREC.: 10,572  
 DIST.SUCC.: 1,193



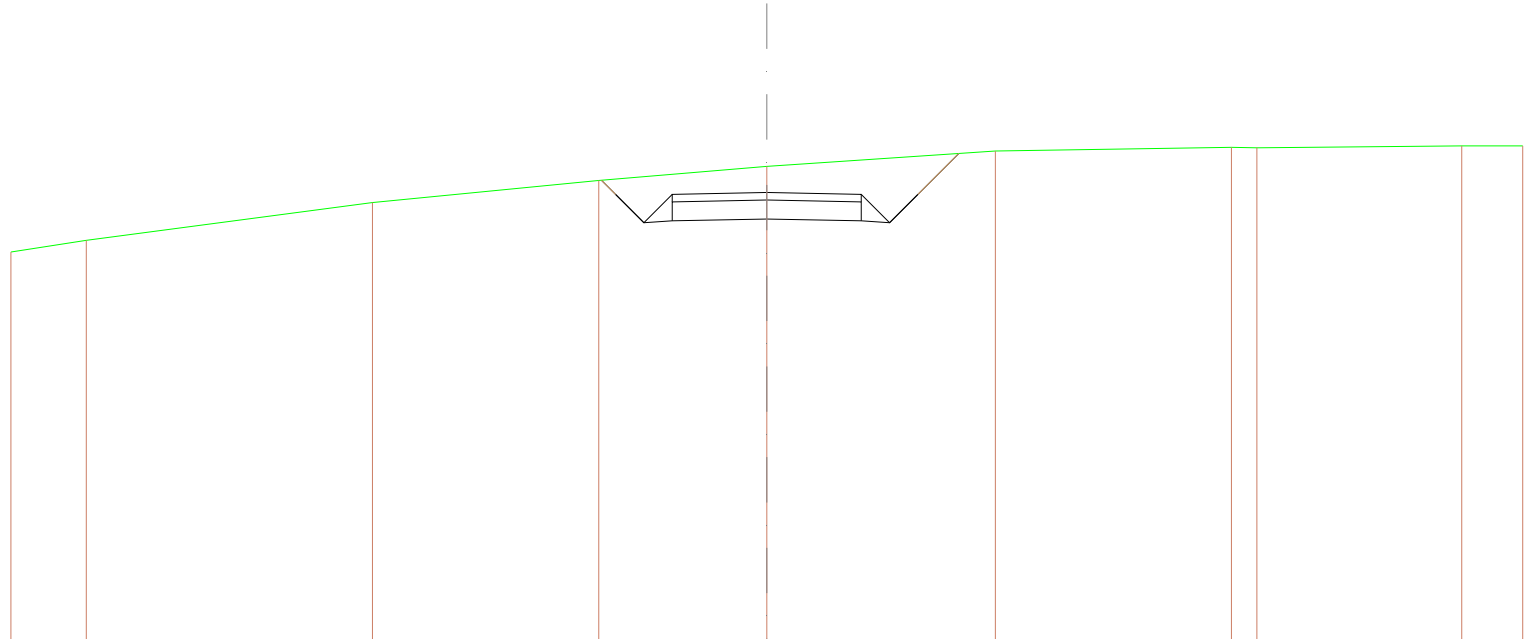
SCALA 1:200

QT.RIF. 511,505

<b>QUOTE TERRENO</b>	521,761	522,000	522,130	523,019	523,682	524,029	524,600	524,679	524,690	524,621
<b>DIST.PARZIALI TERRENO</b>	1,398	1,020	6,846	6,675	4,060	7,273	4,997	5,708	2,022	
<b>QUOTE PROGETTO</b>					523,680 523,372	522,622 522,672	522,722	522,672 522,622 523,372	524,364	
<b>DIST.PARZIALI PROGETTO</b>					0,760 0,760	2,500	2,500	0,760 0,760 0,981		
<b>QUOTE FINITO</b>					523,680 523,372	522,622 523,372	523,422	523,372 522,622 523,372	524,364	
<b>DIST. PARZIALI FINITO</b>					0,760 0,760	2,500	2,500	0,760 0,760 0,981		

<b>SCAVI E BONIFICHE</b>	
STERRO	11,447 m <sup>2</sup>
<b>RILEVATI</b>	
TERRENO VEGETALE	2,059 m
<b>SOVRASTRUTTURA STRADALE</b>	
STRATO DI USURA	5,000 m
CASSONETTO	5,000 m

SEZIONE N.: 37  
 QT. PROGETTO: 523,266  
 DIST.PROG.: 386,765  
 DIST.PREC.: 1,193  
 DIST.SUCC.: 8,929



SCALA 1:200

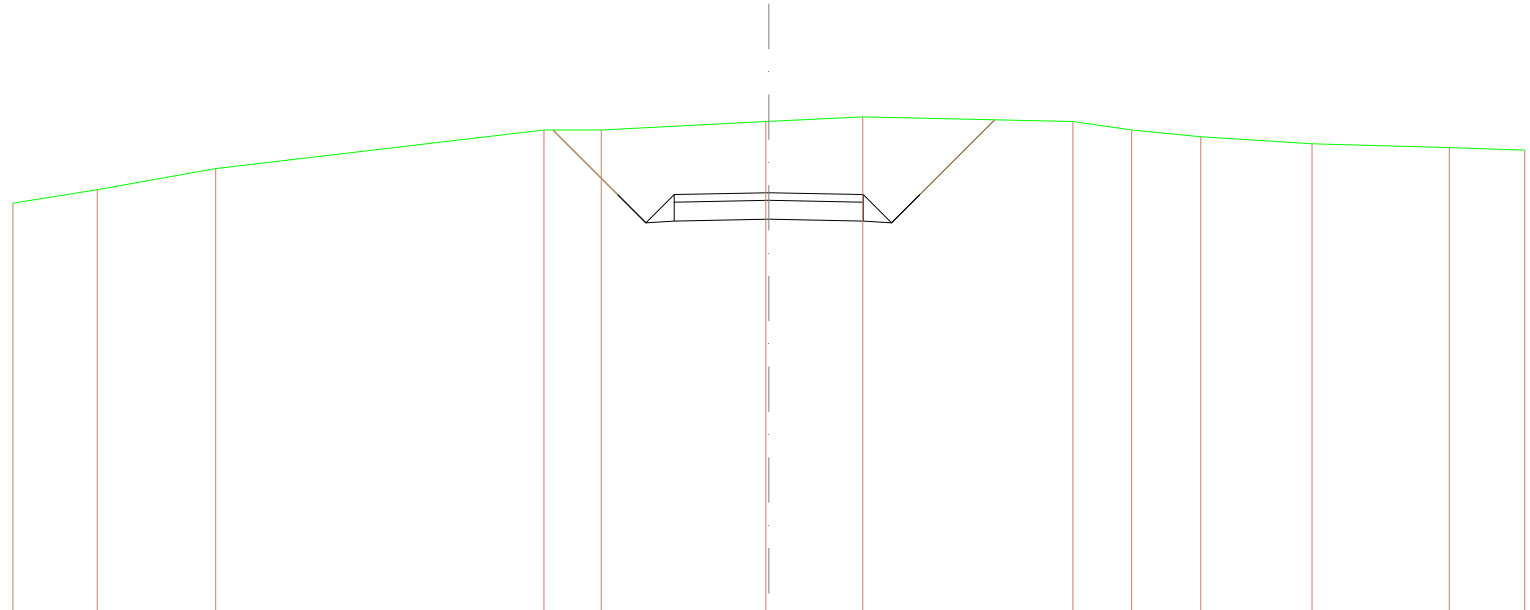
QT.RIF. 511,396

<b>QUOTE TERRENO</b>	521,881	522,000	523,000	523,884	523,888	524,383	524,483	524,447	524,500	524,501
<b>DIST.PARZIALI TERRENO</b>	1,895	7,574	5,984	4,446	6,048	6,247	0,671	5,419	1,814	
<b>QUOTE PROGETTO</b>				523,590 523,216	522,488 522,216	522,586	522,516 522,488	523,216 524,286		
<b>DIST.PARZIALI PROGETTO</b>				0,274 0,780	0,780	2,500	2,500	0,780 0,780	1,082	
<b>QUOTE FINITO</b>				523,590 523,216	522,488 522,216	522,286	523,216 522,488	523,216 524,286		
<b>DIST. PARZIALI FINITO</b>				0,274 0,780	0,780	2,500	2,500	0,780 0,780	1,082	



<b>SCAVI E BONIFICHE</b>	
<b>STERRO</b>	<b>23,871 m<sup>2</sup></b>
<b>RILEVATI</b>	
<b>TERRENO VEGETALE</b>	<b>5,217 m</b>
<b>SOVRASTRUTTURA STRADALE</b>	
<b>STRATO DI USURA</b>	<b>5,000 m</b>
<b>CASSONETTO</b>	<b>5,000 m</b>

SEZIONE N.: 39  
 QT. PROGETTO: 521,340  
 DIST.PROG.: 400,000  
 DIST.PREC.: 4,306  
 DIST.SUCC.: 2,691



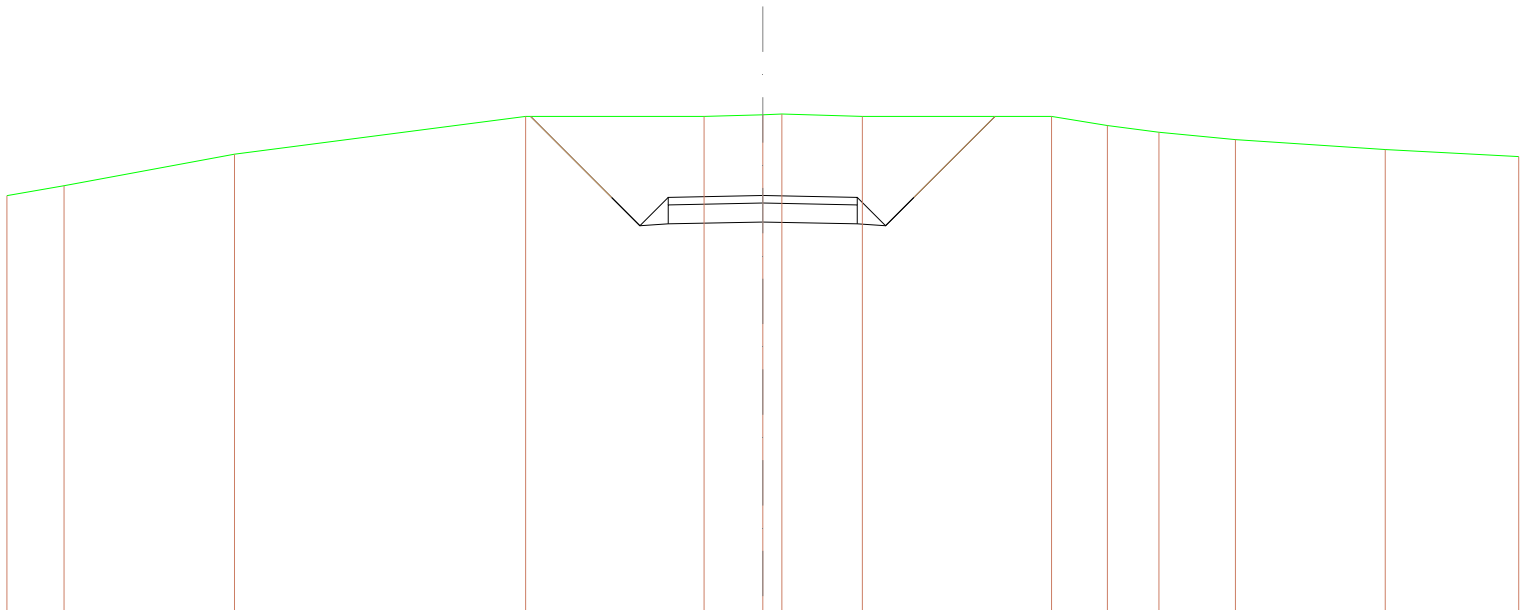
SCALA 1:200

QT.RIF. 510,242

<b>QUOTE TERRENO</b>	521,083	521,417	521,079		523,000	523,000	523,221	523,229	523,345		523,224	523,000	522,816	522,834	522,834	522,483
<b>DIST.PARZIALI TERRENO</b>	2,283	3,134	8,685	1,515	4,352	2,486	5,562	1,552	1,831	2,943	3,632	1,904				
<b>QUOTE PROGETTO</b>					523,000	521,290	520,540	520,590	520,640	520,590	520,540	521,290	523,299			
<b>DIST.PARZIALI PROGETTO</b>					1,710	0,790	0,790	2,500	2,500	0,790	0,790	1,979				
<b>QUOTE FINITO</b>					523,000	521,290	520,540	521,290	521,340	521,290	520,540	521,290	523,299			
<b>DIST. PARZIALI FINITO</b>					1,710	0,790	0,790	2,500	2,500	0,790	0,790	1,979				

<b>SCAVI E BONIFICHE</b>	
STERRO	26,896 m <sup>2</sup>
<b>RILEVATI</b>	
TERRENO VEGETALE	6,065 m
<b>SOVRASTRUTTURA STRADALE</b>	
STRATO DI USURA	5,000 m
CASSONETTO	5,000 m

SEZIONE N.: 40  
 QT. PROGETTO: 520,906  
 DIST.PROG.: 402,691  
 DIST.PREC.: 2,691  
 DIST.SUCC.: 1,932



SCALA 1:200

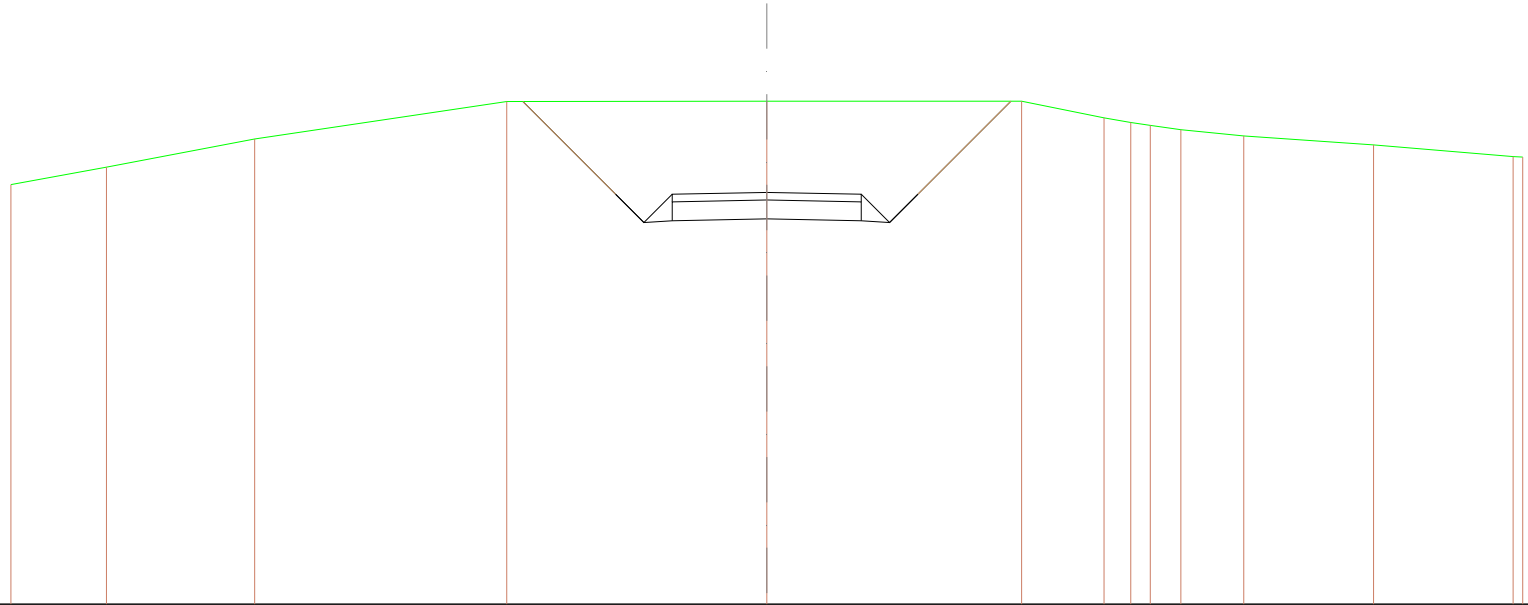
QT.RIF. 509,883

<b>QUOTE TERRENO</b>	520,003	521,184	522,000	523,000	523,000	523,000	523,000	523,000	523,000	523,000	523,000	523,000	523,000	523,000	523,000
<b>DIST.PARZIALI TERRENO</b>	1,514	4,511	7,700	4,724	1,552	0,094	2,188	5,003	1,477	1,385	2,028	3,983	3,530		
<b>QUOTE PROGETTO</b>				523,000	520,856	520,108	520,186	520,206	520,156	520,108	520,856	523,000			
<b>DIST.PARZIALI PROGETTO</b>				2,144	0,790	0,790	2,500	2,500	0,790	0,790	2,144				
<b>QUOTE FINITO</b>				523,000	520,856	520,108	520,856	520,806	520,856	520,108	520,856	523,000			
<b>DIST. PARZIALI FINITO</b>				2,144	0,790	0,790	2,500	2,500	0,790	0,790	2,144				



<b>SCAVI E BONIFICHE</b>	
STERRO	30,748 m <sup>2</sup>
<b>RILEVATI</b>	
TERRENO VEGETALE	6,951 m
<b>SOVRASTRUTTURA STRADALE</b>	
STRATO DI USURA	5,000 m
CASSONETTO	5,000 m

SEZIONE N.: 41  
 QT. PROGETTO: 520,589  
 DIST.PROG.: 404,623  
 DIST.PREC.: 1,932  
 DIST.SUCC.: 20,377



SCALA 1:200

QT.RIF. 509,694

<b>QUOTE TERRENO</b>	520,780	521,255	522,000	522,962	523,000	523,000	522,961	522,638	522,583	522,247	522,083	521,846	521,638	521,521
<b>DIST.PARZIALI TERRENO</b>	2,530	3,821	6,670	6,880	6,742	2,183	0,794	0,977	0,812	1,984	3,431	3,883		
<b>QUOTE PROGETTO</b>				522,962	520,539	519,789	519,539	520,539	519,789	520,539	523,000			
<b>DIST.PARZIALI PROGETTO</b>				2,454	0,790	0,790	2,500	2,500	0,790	0,790	2,461			
<b>QUOTE FINITO</b>				522,962	520,539	519,789	520,539	519,789	520,539	523,000				
<b>DIST. PARZIALI FINITO</b>				2,454	0,790	0,790	2,500	2,500	0,790	0,790	2,461			





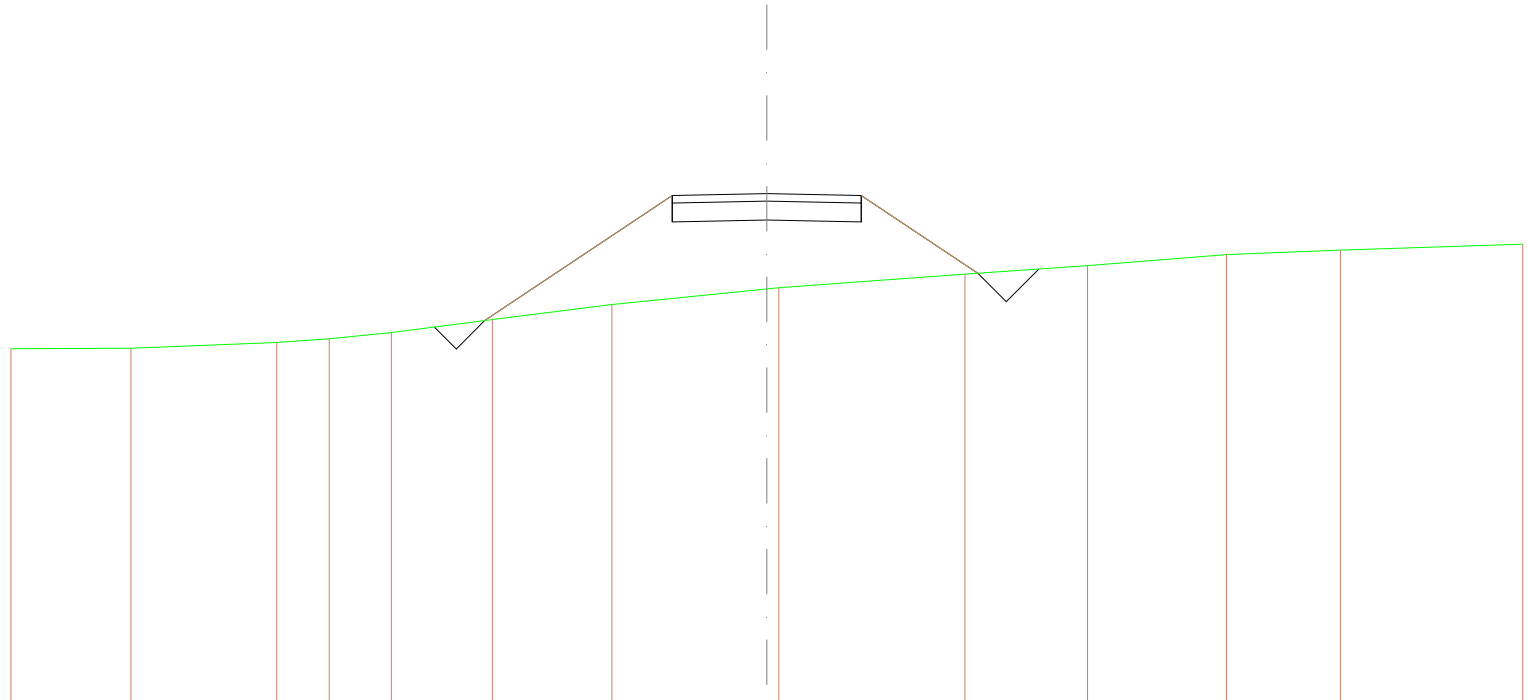






<b>SCAVI E BONIFICHE</b>	
FOSSO	1,082 m <sup>2</sup>
<b>RILEVATI</b>	
RILEVATO	19,276 m <sup>2</sup>
TERRENO VEGETALE	9,678 m
<b>SOVRASTRUTTURA STRADALE</b>	
STRATO DI USURA	5,000 m
CASSONETTO	5,000 m

SEZIONE N.: 47  
 QT. PROGETTO: 504,935  
 DIST.PROG.: 500,000  
 DIST.PREC.: 25,000  
 DIST.SUCC.: 25,000



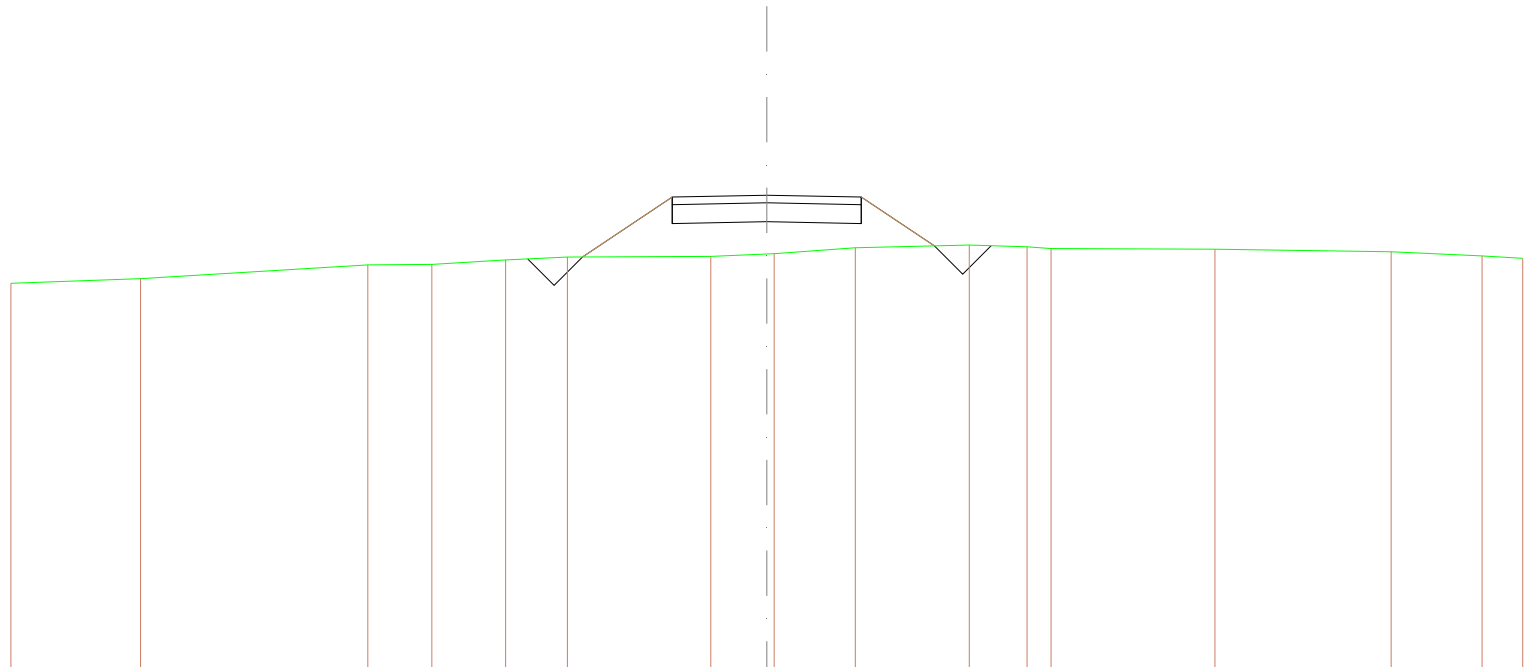
SCALA 1:200

QT.RIF. 491,480

<b>QUOTE TERRENO</b>	500,881	500,843	500,808	501,083	501,257	501,600	502,000	502,111	502,143	502,802	503,090	503,322	503,441	503,698
<b>DIST.PARZIALI TERRENO</b>	3,176	3,880	1,381	1,840	2,671	3,164	4,089	0,381	4,824	3,242	3,678	3,012	4,823	
<b>QUOTE PROGETTO</b>						501,574		504,185 504,685 504,685	504,235	504,185 504,685 504,685	502,828			
<b>DIST.PARZIALI PROGETTO</b>						4,864	2,500	2,500	3,087					
<b>QUOTE FINITO</b>						501,574		504,685	504,685	504,685	502,828			
<b>DIST. PARZIALI FINITO</b>						4,864	2,500	2,500	3,087					

<b>SCAVI E BONIFICHE</b>	
FOSSO	1,114 m <sup>2</sup>
<b>RILEVATI</b>	
RILEVATO	7,231 m <sup>2</sup>
TERRENO VEGETALE	5,183 m
<b>SOVRASTRUTTURA STRADALE</b>	
STRATO DI USURA	5,000 m
CASSONETTO	5,000 m

SEZIONE N.: 48  
 QT. PROGETTO: 500,832  
 DIST.PROG.: 525,000  
 DIST.PREC.: 25,000  
 DIST.SUCC.: 8,492



SCALA 1:200

QT.RIF. 488,240

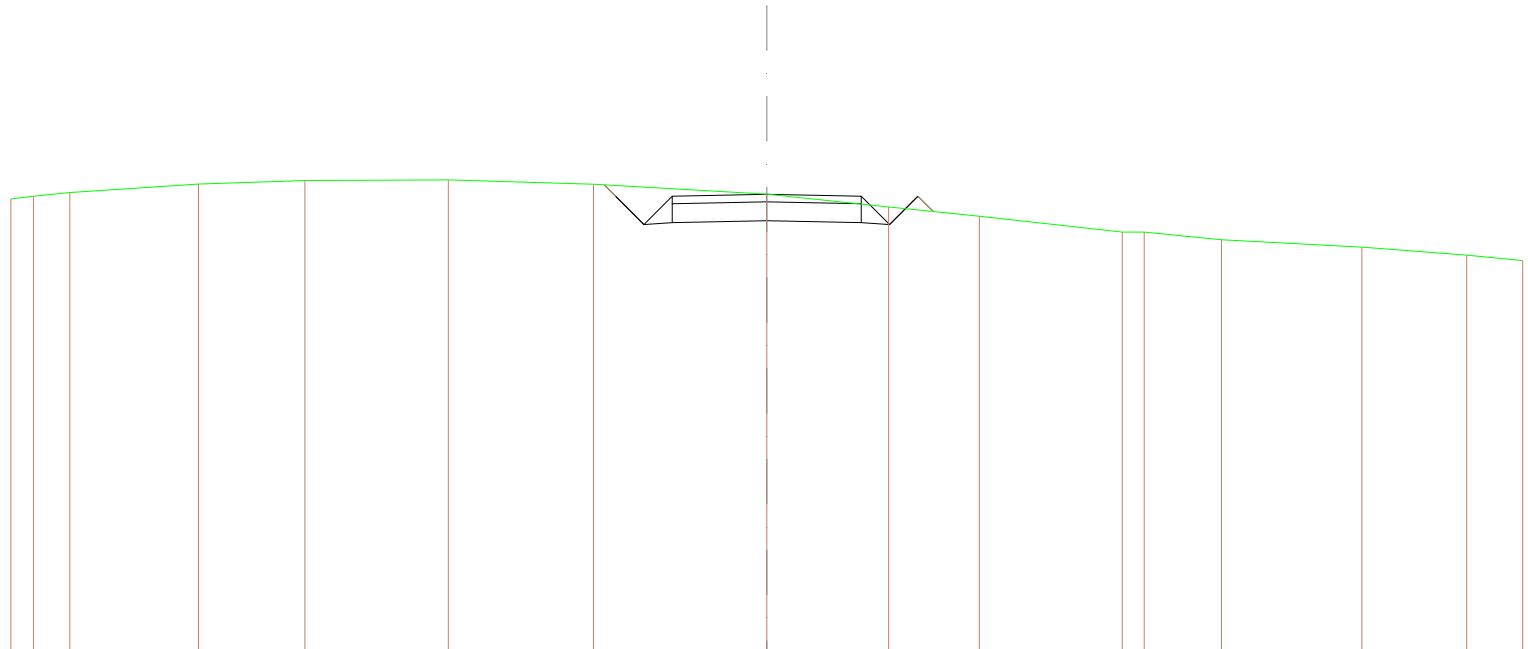
<b>QUOTE TERRENO</b>	488,800	488,825	488,890	488,900	488,118	488,185	488,212	488,274	488,282	488,440	488,514	488,485	488,420	488,404	488,335	488,225	488,180
<b>DIST.PARZIALI TERRENO</b>	3,430	6,014	1,884	1,854	1,832	3,794	1,481	2,148	3,015	1,529	0,884	4,335	4,882	2,409	1,072		
<b>QUOTE PROGETTO</b>						488,187	500,082	500,082	500,182	500,182	488,481						
<b>DIST.PARZIALI PROGETTO</b>						2,377	2,500	2,500	1,885								
<b>QUOTE FINITO</b>						488,187	500,182	500,182	500,182	488,481							
<b>DIST. PARZIALI FINITO</b>						2,377	2,500	2,500	1,885								





<b>SCAVI E BONIFICHE</b>	
STERRO	5,171 m <sup>2</sup>
<b>RILEVATI</b>	
RILEVATO	0,134 m <sup>2</sup>
TERRENO VEGETALE	0,997 m
<b>SOVRASTRUTTURA STRADALE</b>	
STRATO DI USURA	5,000 m
CASSONETTO	5,000 m

SEZIONE N.: 50  
 QT. PROGETTO: 497,002  
 DIST.PROG.: 550,000  
 DIST.PREC.: 16,508  
 DIST.SUCC.: 6,397



SCALA 1:200

QT.RIF. 484,915

<b>QUOTE TERRENO</b>	486,877	486,890	487,047	487,271	487,387	487,381	487,288	487,004	486,887	486,423	486,000	486,000	485,789	485,606	485,391	485,248	
<b>DIST.PARZIALI TERRENO</b>	0,690	0,981	3,405	2,815	3,795	3,840	4,585	3,223	2,403	3,778	0,890	2,047	3,714	2,774	1,481		
<b>QUOTE PROGETTO</b>							487,282	486,302	486,202	486,202	486,202	486,202	486,202	486,202	486,202	486,202	486,202
<b>DIST.PARZIALI PROGETTO</b>							0,900	0,780	0,780	2,500	2,500	0,780	0,780	0,465			
<b>QUOTE FINITO</b>							487,282	487,002	486,982	486,982	486,982	486,982	486,982	486,982	486,982	486,982	486,982
<b>DIST. PARZIALI FINITO</b>							0,900	0,780	0,780	2,500	2,500	0,780	0,780	0,465			

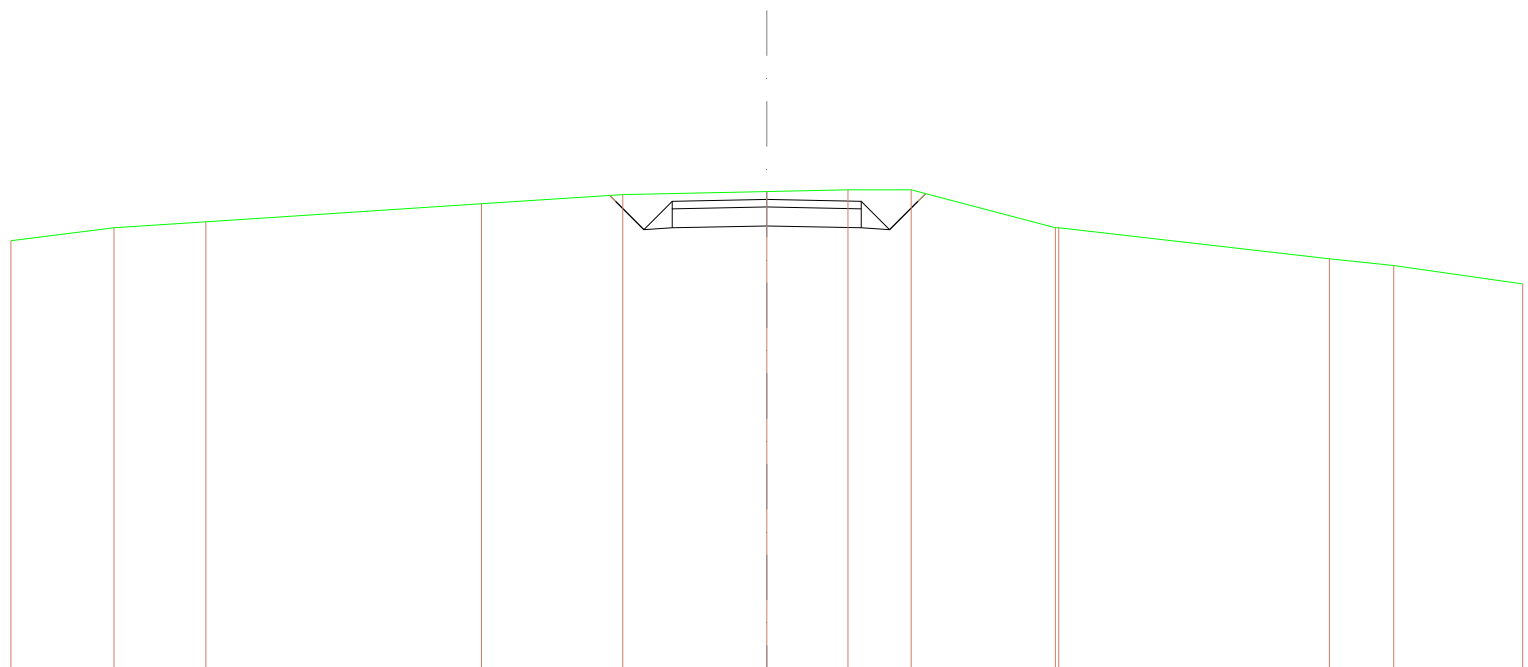






<b>SCAVI E BONIFICHE</b>	
STERRO	7,095 m <sup>2</sup>
<b>RILEVATI</b>	
TERRENO VEGETALE	0,509 m
<b>SOVRASTRUTTURA STRADALE</b>	
STRATO DI USURA	5,000 m
CASSONETTO	5,000 m

SEZIONE N.: 54  
 QT. PROGETTO: 492,747  
 DIST.PROG.: 596,843  
 DIST.PREC.: 17,541  
 DIST.SUCC.: 1,383



SCALA 1:200

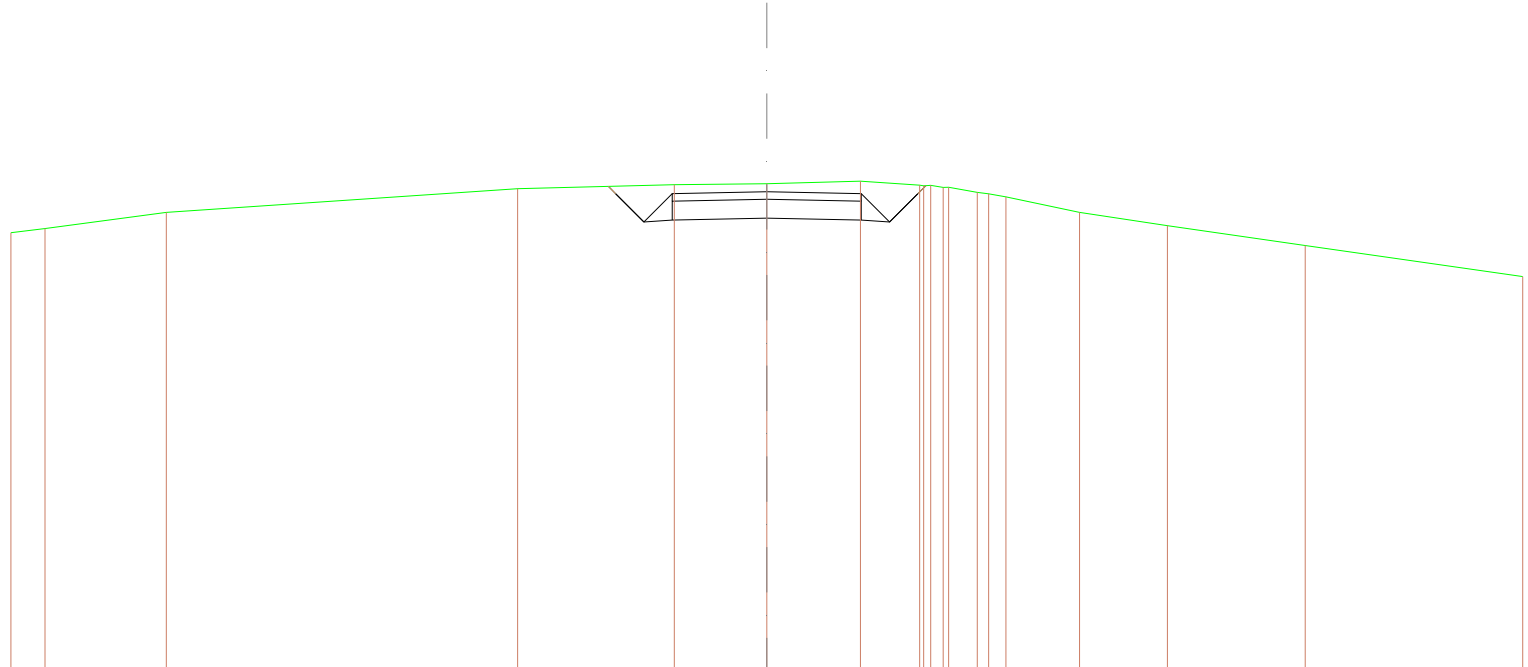
QT.RIF. 480,055

<b>QUOTE TERRENO</b>	491,683	491,997	492,106		492,633	492,877	492,966	493,000	493,000	493,000	493,000	493,000	491,178	491,000	490,811
<b>DIST.PARZIALI TERRENO</b>		2,781	2,490	7,289	3,740	3,811	2,150	1,671	3,815	7,160	1,702	3,418			
<b>QUOTE PROGETTO</b>															
<b>DIST.PARZIALI PROGETTO</b>						0,790	0,790	2,500	2,500	0,790	0,790				
<b>QUOTE FINITO</b>															
<b>DIST. PARZIALI FINITO</b>						0,790	0,790	2,500	2,500	0,790	0,790				



<b>SCAVI E BONIFICHE</b>	
STERRO	7,172 m <sup>2</sup>
<b>RILEVATI</b>	
TERRENO VEGETALE	0,573 m
<b>SOVRASTRUTTURA STRADALE</b>	
STRATO DI USURA	5,000 m
CASSONETTO	5,000 m

SEZIONE N.: 56  
 QT. PROGETTO: 492,546  
 DIST.PROG.: 599,609  
 DIST.PREC.: 1,383  
 DIST.SUCC.: 7,808



SCALA 1:200

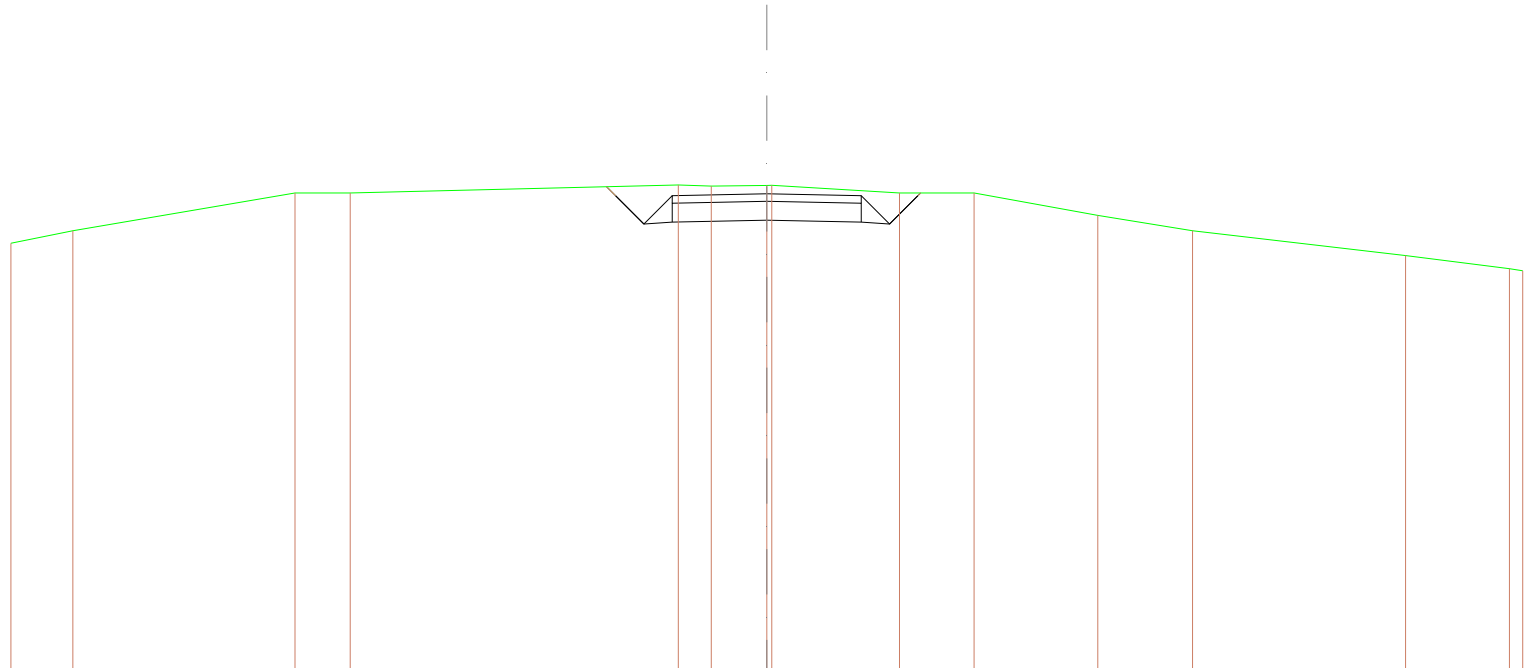
QT.RIF. 479,863

<b>QUOTE TERRENO</b>	491,463	491,574	492,000	492,028	492,735	492,718	492,718	492,824	492,721	492,705	492,701	492,697	492,693	492,689	492,411	492,000	491,846	491,122	490,302
<b>DIST.PARZIALI TERRENO</b>	0,904	3,210	9,295	4,144	2,446	2,478	1,570	0,382	0,790	0,790	0,790	0,790	1,948	2,328	3,842	5,765			
<b>QUOTE PROGETTO</b>									492,699	492,496	491,746	491,796	491,846	491,796	491,746	492,496	492,709		
<b>DIST.PARZIALI PROGETTO</b>									0,790	0,790	2,500	2,500	0,790	0,790					
<b>QUOTE FINITO</b>									492,699	492,496	491,746	492,496	492,546	492,496	491,746	492,496	492,709		
<b>DIST. PARZIALI FINITO</b>									0,790	0,790	2,500	2,500	0,790	0,790					



<b>SCAVI E BONIFICHE</b>	
STERRO	6,757 m <sup>2</sup>
<b>RILEVATI</b>	
TERRENO VEGETALE	0,432 m
<b>SOVRASTRUTTURA STRADALE</b>	
STRATO DI USURA	5,000 m
CASSONETTO	5,000 m

SEZIONE N.: 57  
 QT. PROGETTO: 491,980  
 DIST.PROG.: 607,417  
 DIST.PREC.: 7,808  
 DIST.SUCC.: 15,278



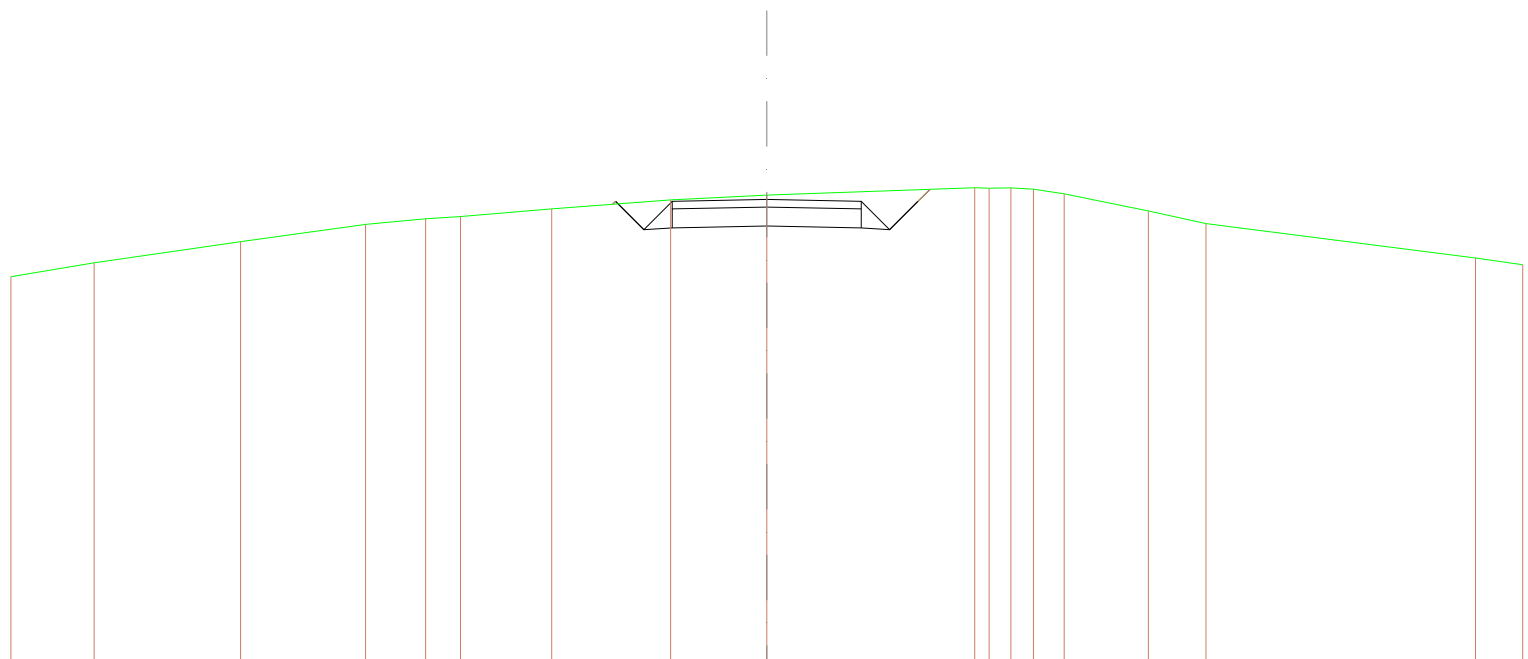
SCALA 1:200

QT.RIF. 479,377

<b>QUOTE TERRENO</b>	480,072	491,000	492,000	492,000	492,212	492,183	492,203	492,203	492,000	492,000	491,110	491,000	490,947	490,000	489,941
<b>DIST.PARZIALI TERRENO</b>	1,639	5,877	1,461	8,884	0,871	1,468	3,378	1,973	3,273	2,510	5,895	2,749	0,348		
<b>QUOTE PROGETTO</b>					491,180	491,180	491,200	491,200	491,180	491,180	491,200	491,200			
<b>DIST.PARZIALI PROGETTO</b>					0,780	0,780	2,500	2,500	0,780	0,780					
<b>QUOTE FINITO</b>					491,180	491,180	491,200	491,200	491,180	491,180	491,200	491,200			
<b>DIST. PARZIALI FINITO</b>					0,780	0,780	2,500	2,500	0,780	0,780					

<b>SCAVI E BONIFICHE</b>	
STERRO	6,251 m <sup>2</sup>
<b>RILEVATI</b>	
RILEVATO	0,005 m <sup>2</sup>
TERRENO VEGETALE	0,560 m
<b>SOVRASTRUTTURA STRADALE</b>	
STRATO DI USURA	5,000 m
CASSONETTO	5,000 m

SEZIONE N.: 58  
 QT. PROGETTO: 490,639  
 DIST.PROG.: 622,695  
 DIST.PREC.: 15,278  
 DIST.SUCC.: 2,305



SCALA 1:200

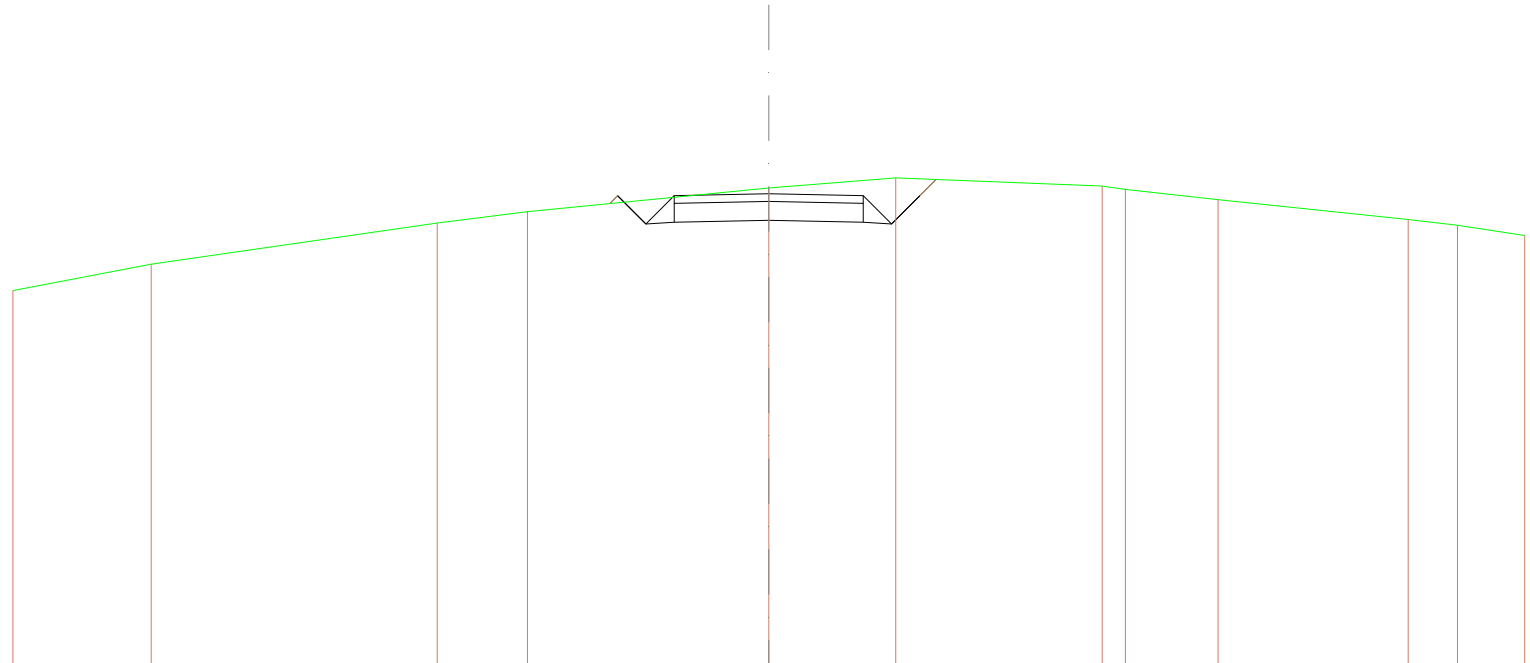
QT.RIF. 478,372

<b>QUOTE TERRENO</b>	488,884	488,895	488,924	488,978	489,120	489,168	489,302	489,526	489,763	489,951	489,985	489,987	489,913	489,791	489,338	489,000	488,982	488,812
<b>DIST.PARZIALI TERRENO</b>	2,202	3,677	3,308	1,586	0,924	2,414	3,147	2,543	5,504	0,778	0,777	0,886	0,813	2,224	1,527	7,130	1,248	
<b>QUOTE PROGETTO</b>										489,512	489,599	489,539	489,599	489,599	489,599	489,599	489,599	489,599
<b>DIST.PARZIALI PROGETTO</b>										0,780	0,780	2,500	2,500	0,780	0,780	0,818		
<b>QUOTE FINITO</b>										489,512	489,599	489,539	489,599	489,599	489,599	489,599	489,599	489,599
<b>DIST. PARZIALI FINITO</b>										0,780	0,780	2,500	2,500	0,780	0,780	0,818		



<b>SCAVI E BONIFICHE</b>	
STERRO	6,597 m <sup>2</sup>
<b>RILEVATI</b>	
RILEVATO	0,036 m <sup>2</sup>
TERRENO VEGETALE	0,901 m
<b>SOVRASTRUTTURA STRADALE</b>	
STRATO DI USURA	5,000 m
CASSONETTO	5,000 m

SEZIONE N.: 60  
 QT. PROGETTO: 488,831  
 DIST.PROG.: 637,973  
 DIST.PREC.: 12,973  
 DIST.SUCC.: 12,027



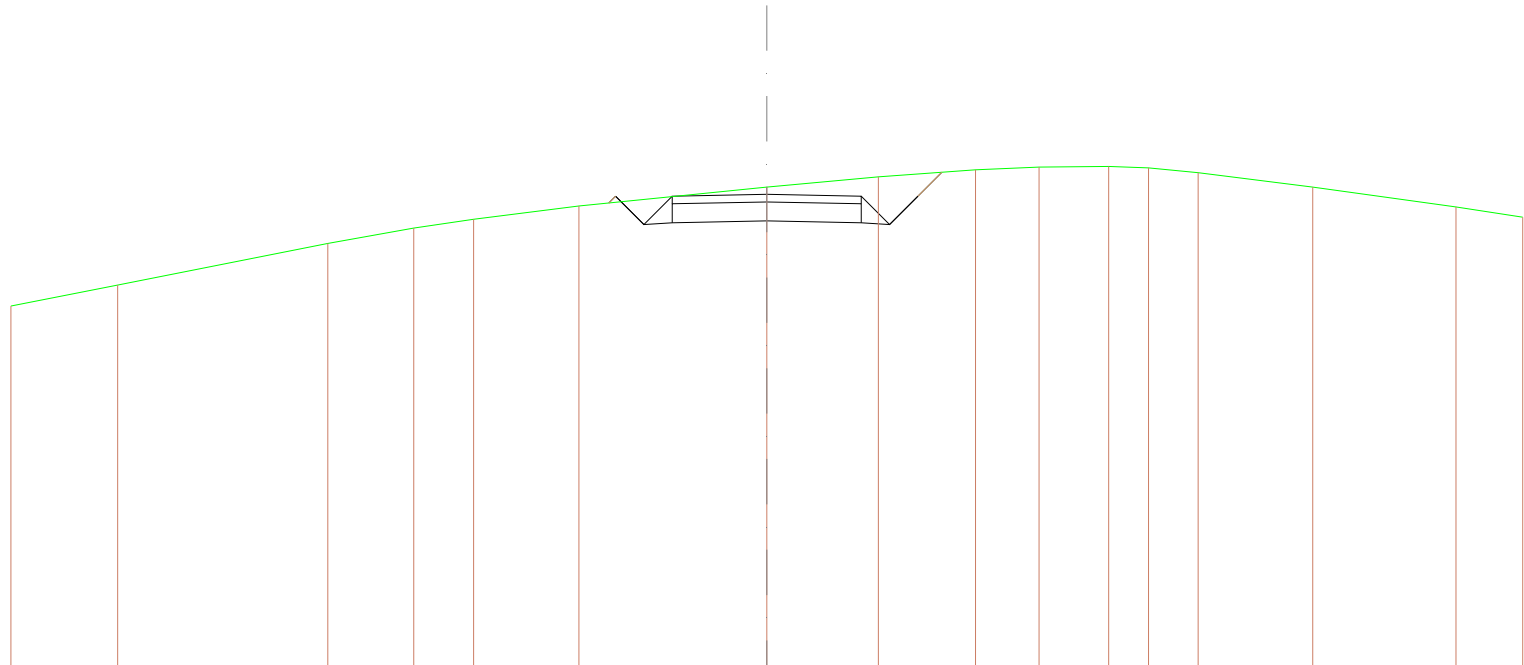
SCALA 1:200

QT.RIF. 476,361

<b>QUOTE TERRENO</b>	488,271	488,988	488,057	488,988	488,988	488,261	488,037	488,947	488,876	488,160	488,000	487,790
<b>DIST.PARZIALI TERRENO</b>	3,659	7,570	2,387	6,383	3,382	5,482	0,811	2,464	6,082	1,303	1,777	
<b>QUOTE PROGETTO</b>												
<b>DIST.PARZIALI PROGETTO</b>							488,573 488,101	488,031 488,081	488,151	488,081 488,031	488,781 488,210	
<b>QUOTE FINITO</b>												
<b>DIST. PARZIALI FINITO</b>							0,780 0,780	2,500	2,500	0,780 0,780 0,688		

<b>SCAVI E BONIFICHE</b>	
STERRO	7,076 m <sup>2</sup>
<b>RILEVATI</b>	
RILEVATO	0,025 m <sup>2</sup>
TERRENO VEGETALE	1,145 m
<b>SOVRASTRUTTURA STRADALE</b>	
STRATO DI USURA	5,000 m
CASSONETTO	5,000 m

SEZIONE N.: 61  
 QT. PROGETTO: 487,224  
 DIST.PROG.: 650,000  
 DIST.PREC.: 12,027  
 DIST.SUCC.: 25,000



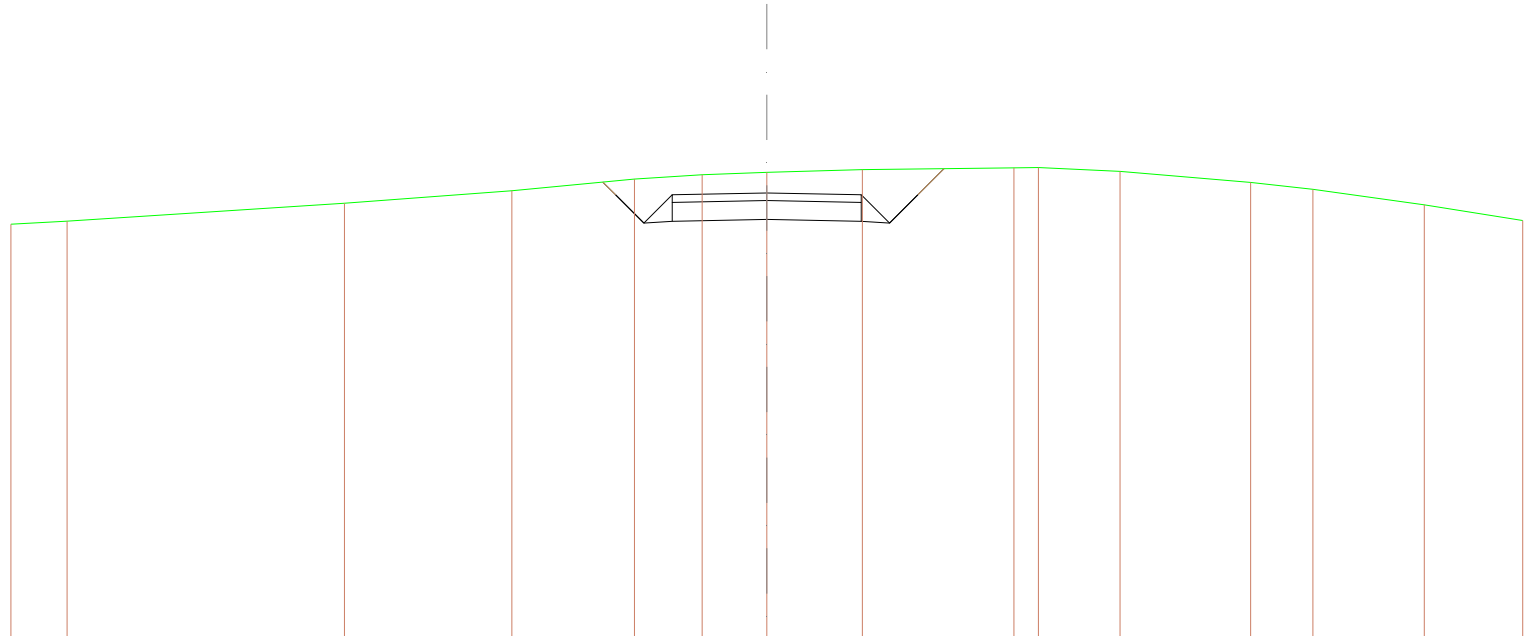
SCALA 1:200

QT.RIF. 474,716

<b>QUOTE TERRENO</b>	484,270	484,823	485,828	486,332	486,887	486,919	487,116	487,685	487,873	487,947	487,882	487,825	487,798	487,118	486,888	486,820
<b>DIST.PARZIALI TERRENO</b>	2,828	5,680	2,272	1,583	2,786	4,971	2,962	2,589	1,883	1,841	1,068	1,310	3,033	3,782	1,783	
<b>QUOTE PROGETTO</b>																
<b>DIST.PARZIALI PROGETTO</b>							0,780	0,780	2,500	2,500	0,780	0,780	0,884			
<b>QUOTE FINITO</b>							486,988	487,174	486,424	487,174	486,824	487,174	487,808			
<b>DIST. PARZIALI FINITO</b>							0,780	0,780	2,500	2,500	0,780	0,780	0,884			

<b>SCAVI E BONIFICHE</b>	
STERRO	9,915 m <sup>2</sup>
<b>RILEVATI</b>	
TERRENO VEGETALE	1,453 m
<b>SOVRASTRUTTURA STRADALE</b>	
STRATO DI USURA	5,000 m
CASSONETTO	5,000 m

SEZIONE N.: 62  
 QT. PROGETTO: 483,884  
 DIST.PROG.: 675,000  
 DIST.PREC.: 25,000  
 DIST.SUCC.: 25,000



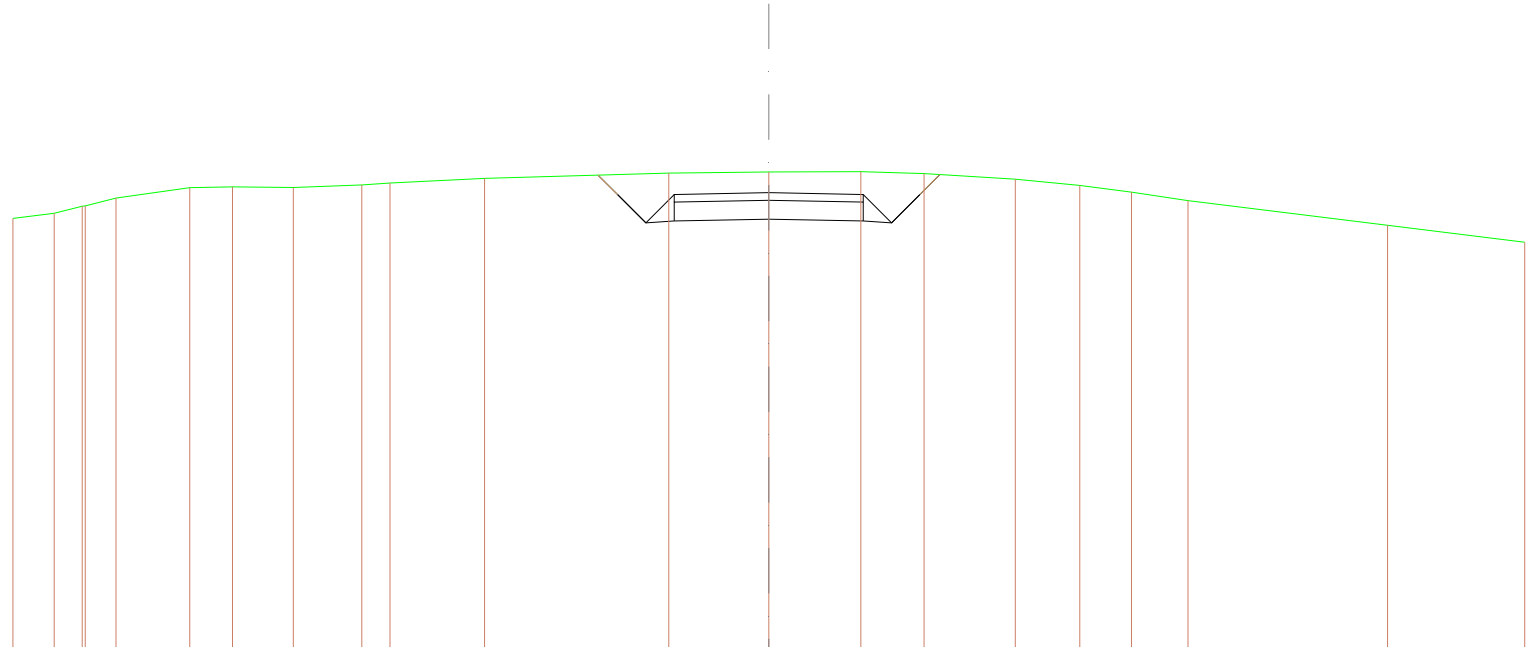
SCALA 1:200

QT.RIF. 472,104

<b>QUOTE TERRENO</b>		483,064	483,137		483,611		483,643		484,230	484,265	484,630		484,669		484,547	484,554	484,654		484,180	483,979	483,937	483,193	
<b>DIST.PARZIALI TERRENO</b>		1,490		7,336		4,429		3,242		1,792	1,710		2,531		4,007	0,060	2,157		3,458	1,648	2,944	2,805	
<b>QUOTE PROGETTO</b>									484,171	483,834	483,084	483,134		483,184		483,134	483,084	483,834	484,525				
<b>DIST.PARZIALI PROGETTO</b>									0,337	0,780	0,780	2,500		2,500		0,780	0,780	0,881					
<b>QUOTE FINITO</b>									484,171	483,834	483,084	483,834		483,884		483,884	483,084	483,834	484,525				
<b>DIST. PARZIALI FINITO</b>									0,337	0,780	0,780	2,500		2,500		0,780	0,780	0,881					

<b>SCAVI E BONIFICHE</b>	
STERRO	9,979 m <sup>2</sup>
<b>RILEVATI</b>	
TERRENO VEGETALE	1,476 m
<b>SOVRASTRUTTURA STRADALE</b>	
STRATO DI USURA	5,000 m
CASSONETTO	5,000 m

SEZIONE N.: 63  
 QT. PROGETTO: 480,544  
 DIST.PROG.: 700,000  
 DIST.PREC.: 25,000  
 DIST.SUCC.: 16,095



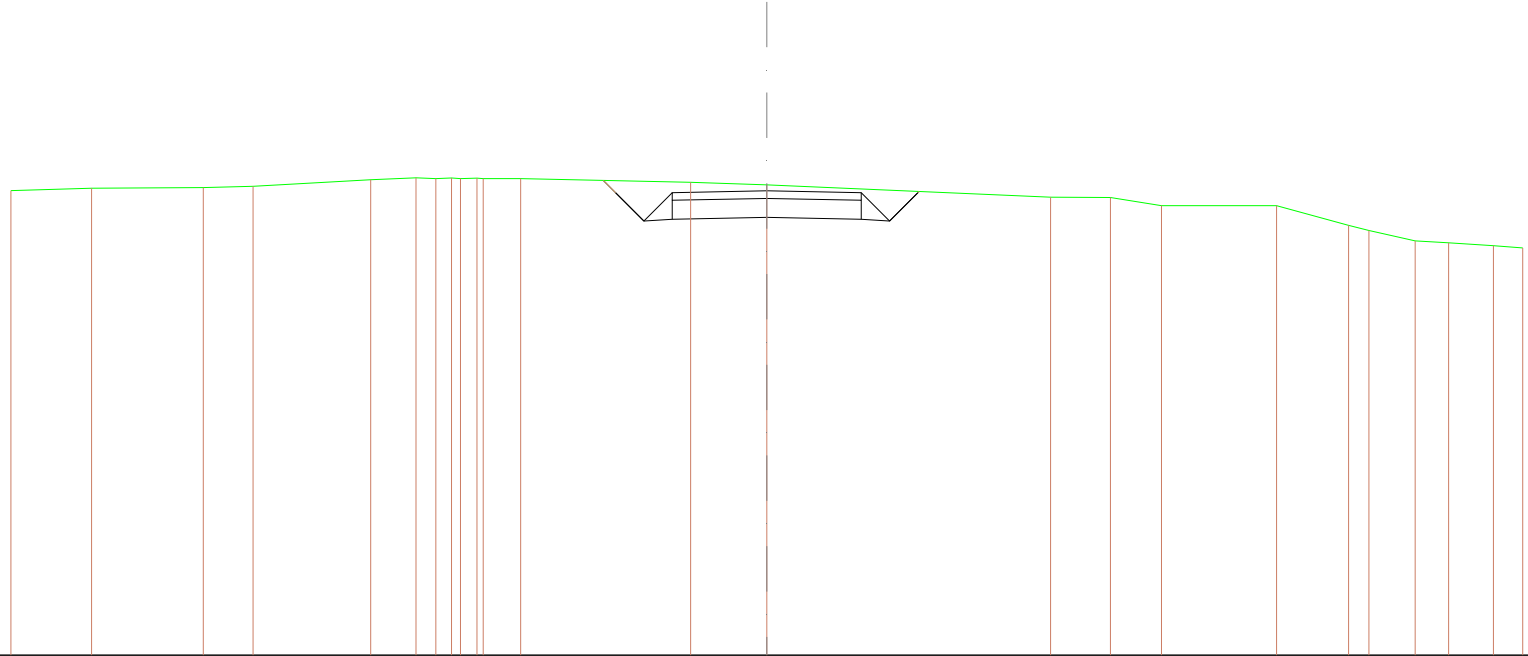
SCALA 1:200

QT.RIF. 468,467

<b>QUOTE TERRENO</b>	479,883	480,000	480,188	480,186	480,401	480,674	480,698	480,690	480,747	480,800	480,823	481,082	481,083	481,101	481,048	480,899	480,738	480,559	480,333	479,679	479,232	
<b>DIST.PARZIALI TERRENO</b>	1,082	0,743	0,002	0,002	1,988	1,130	1,807	1,813	0,746	2,505	4,873	2,646	2,438	1,671	2,413	1,706	1,368	1,495	5,279	3,629		
<b>QUOTE PROGETTO</b>												481,008	480,484	479,744	479,794	480,544	479,794	479,744	480,484	481,022		
<b>DIST.PARZIALI PROGETTO</b>												0,616	0,780	0,780	2,500	2,500	0,780	0,780	0,689			
<b>QUOTE FINITO</b>												481,008	480,484	479,744	480,484	480,544	480,484	479,744	480,484	481,022		
<b>DIST. PARZIALI FINITO</b>												0,616	0,780	0,780	2,500	2,500	0,780	0,780	0,689			

<b>SCAVI E BONIFICHE</b>	
STERRO	6,652 m <sup>2</sup>
<b>RILEVATI</b>	
TERRENO VEGETALE	0,511 m
<b>SOVRASTRUTTURA STRADALE</b>	
STRATO DI USURA	5,000 m
CASSONETTO	5,000 m

SEZIONE N.: 64  
 QT. PROGETTO: 478,393  
 DIST.PROG.: 716,095  
 DIST.PREC.: 16,095  
 DIST.SUCC.: 8,905



SCALA 1:200

QT.RIF. 466,109

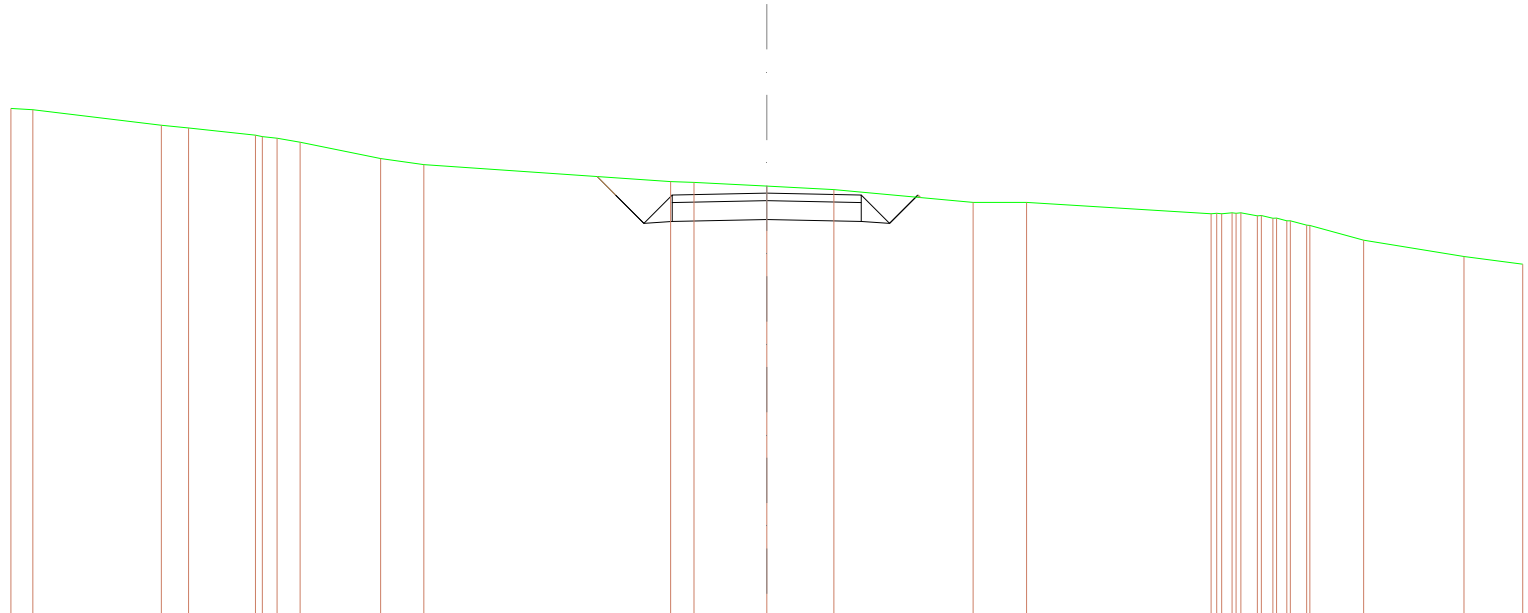
<b>QUOTE TERRENO</b>	476,368	476,463	476,476	476,513	3,111	476,698	476,736	476,718	476,733	476,718	476,718	476,718	476,718	476,620	476,663	476,226	476,219	476,000	476,000	477,479	477,543	477,071	477,018	476,944	476,882				
<b>DIST.PARZIALI TERRENO</b>	2,136	2,956	1,317	3,111	1,198	0,694	0,476	0,488	0,488	0,488	0,488	0,488	0,488	4,498	2,015	7,508	1,584	1,362	3,046	1,903	0,840	1,221	0,888	1,184	0,773				
<b>QUOTE PROGETTO</b>																				476,671	476,343	477,593	477,643	477,663					
<b>DIST.PARZIALI PROGETTO</b>																					0,395	0,780	0,780	2,500	2,500	0,780	0,780	0,780	
<b>QUOTE FINITO</b>																					476,671	476,343	477,593	477,643	476,363	476,343	477,593	476,343	476,377
<b>DIST. PARZIALI FINITO</b>																						0,395	0,780	0,780	2,500	2,500	0,780	0,780	0,780





SCAVI E BONIFICHE	
STERRO	6,908 m <sup>2</sup>
RILEVATI	
RILEVATO	0,004 m <sup>2</sup>
TERRENO VEGETALE	0,788 m
SOVRASTRUTTURA STRADALE	
STRATO DI USURA	5,000 m
CASSONETTO	5,000 m

SEZIONE N.: 66  
 QT. PROGETTO: 475,246  
 DIST.PROG.: 739,649  
 DIST.PREC.: 14,649  
 DIST.SUCC.: 10,351



SCALA 1:200

QT.RIF. 464,026

QUOTE TERRENO	477,688 477,448		477,041 476,986	476,779 476,724 476,667	476,581	476,157	476,000													474,700 474,719 474,697 474,710 474,710 474,723 474,683 474,679 474,693 474,611 474,597 474,585 474,500	473,598	473,396		
DIST.PARZIALI TERRENO	0,891	3,402	0,719	1,772	0,587 0,610	2,131	1,142	6,530	0,621	1,823	1,778	3,684	1,412	4,882						0,487 0,366	0,480	1,421	2,656	1,551
QUOTE PROGETTO										475,695 475,196	474,446 474,486	475,546									475,695 475,196	474,446 475,196 475,127		
DIST.PARZIALI PROGETTO										0,486 0,780	0,780	2,500	2,500								0,780 0,780			
QUOTE FINITO										475,695 475,196	474,446 475,196	475,246										475,695 475,196 475,127		
DIST. PARZIALI FINITO										0,486 0,780	0,780	2,500	2,500								0,780 0,780			





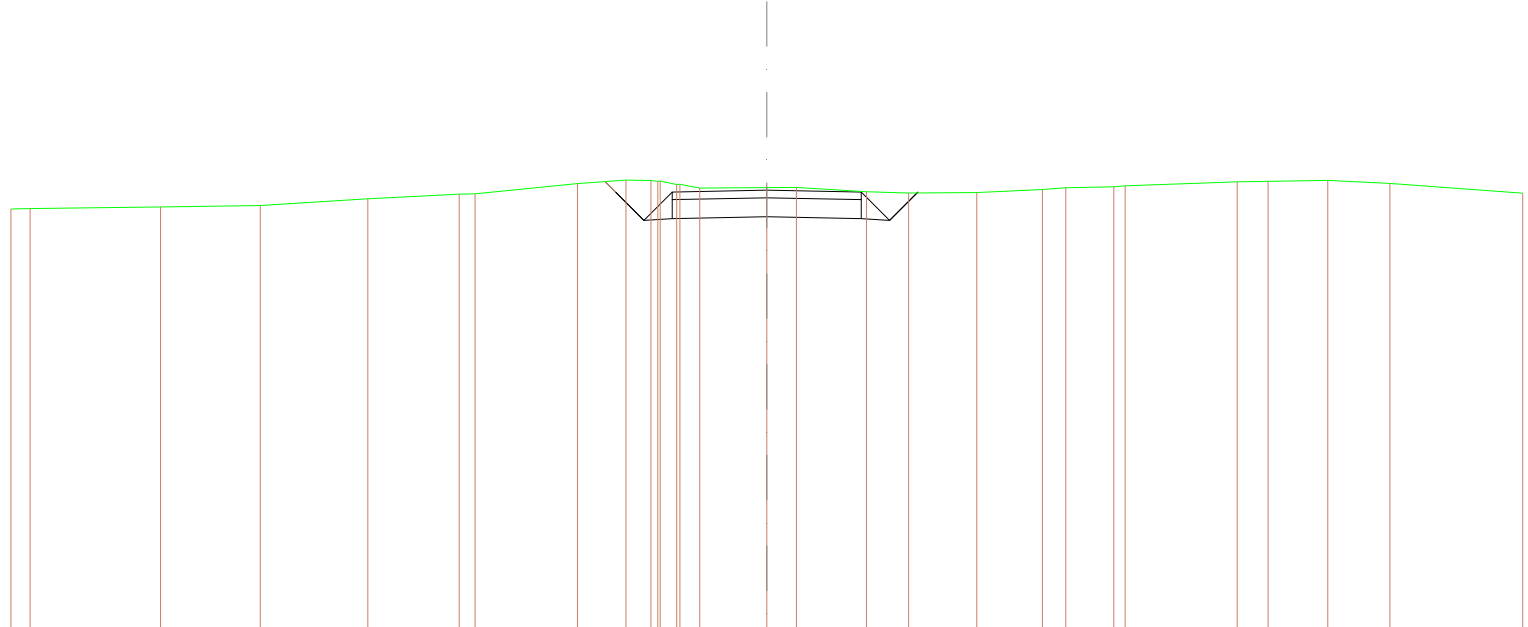






SCAVI E BONIFICHE	
STERRO	6,044 m <sup>2</sup>
RILEVATI	
RILEVATO	0,000 m <sup>2</sup>
TERRENO VEGETALE	0,423 m
SOVRASTRUTTURA STRADALE	
STRATO DI USURA	5,000 m
CASSONETTO	5,000 m

SEZIONE N.: 72  
 QT. PROGETTO: 464,503  
 DIST.PROG.: 820,050  
 DIST.PREC.: 20,050  
 DIST.SUCC.: 5,079



SCALA 1:200

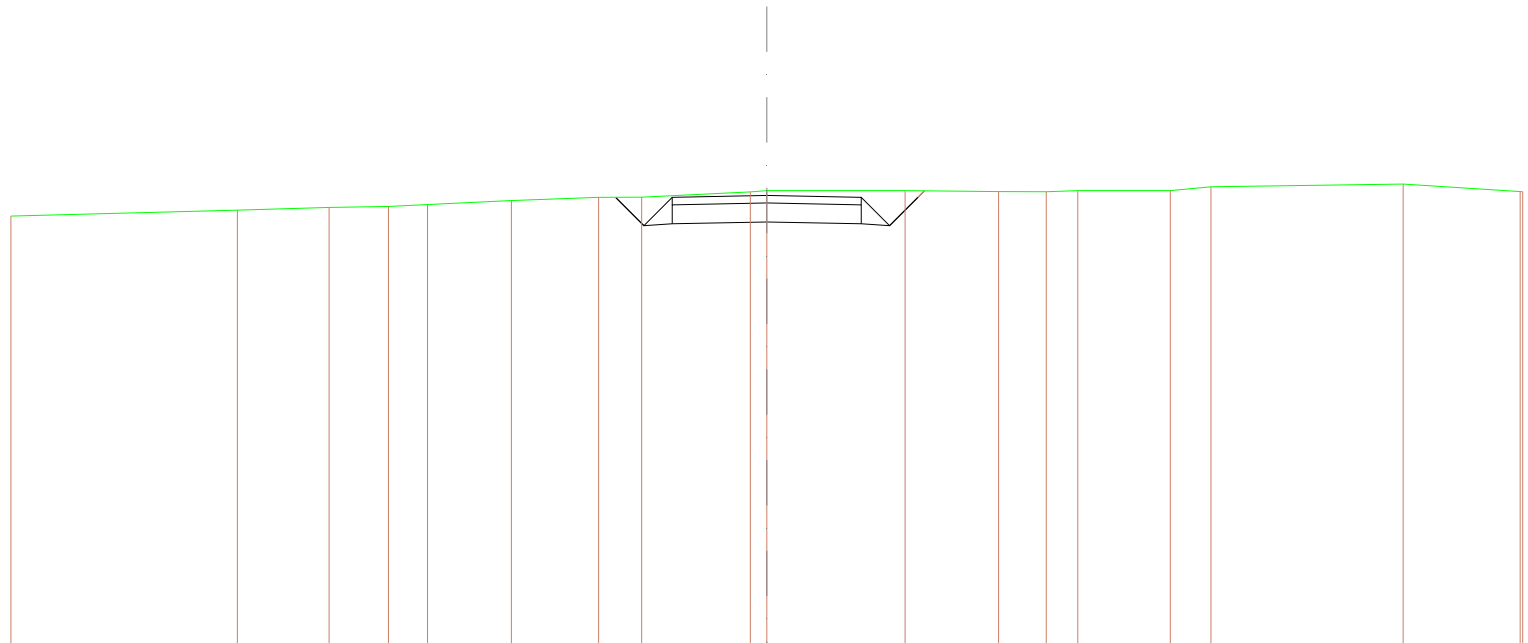
QT.RIF. 452,838

QUOTE TERRENO	464,007 464,016	464,098	464,097	464,278	464,400 464,408	464,679	464,772	464,789 464,798 464,748 464,833 464,833 464,838	464,872 464,878	464,483 464,481	464,443	464,822 464,870	464,898 464,919	464,727 464,737	464,782	464,888	464,428
DIST.PARZIALI TERRENO	0,810 3,460	2,639	2,845	2,419	0,490 2,710	1,284	0,889 0,488 0,927	1,773	0,787 1,851	1,116 1,805	1,736	0,816 1,273	0,990 2,984	0,899 1,678	1,842	3,514	
QUOTE PROGETTO							464,782 464,483	463,703 463,783	463,803	463,783 463,703	464,483 464,483						
DIST.PARZIALI PROGETTO							0,780 0,780	2,500	2,500	0,780 0,780							
QUOTE FINITO							464,782 464,483	463,703 464,483	464,483	463,703 463,703	464,483 464,483						
DIST. PARZIALI FINITO							0,780 0,780	2,500	2,500	0,780 0,780							



<b>SCAVI E BONIFICHE</b>	
STERRO	6,044 m <sup>2</sup>
<b>RILEVATI</b>	
TERRENO VEGETALE	0,249 m
<b>SOVRASTRUTTURA STRADALE</b>	
STRATO DI USURA	5,000 m
CASSONETTO	5,000 m

SEZIONE N.: 73  
 QT. PROGETTO: 463,871  
 DIST.PROG.: 825,129  
 DIST.PREC.: 5,079  
 DIST.SUCC.: 13,657



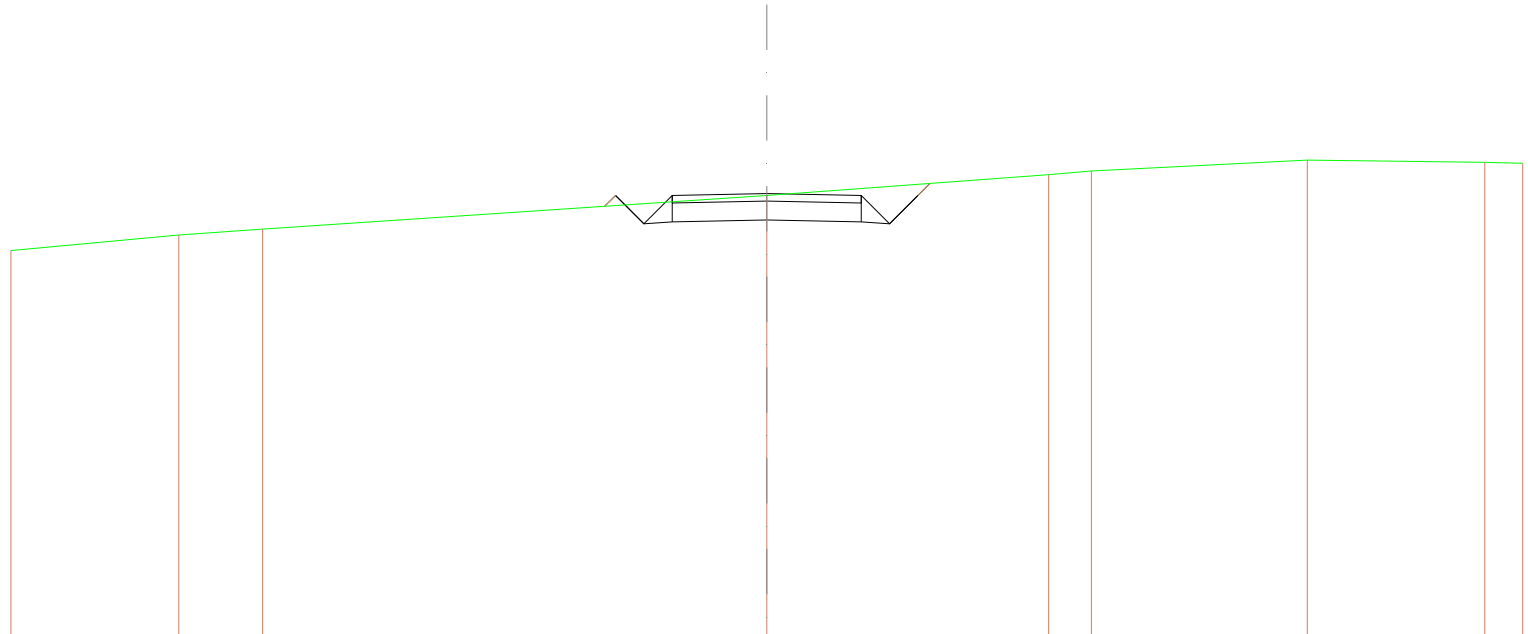
SCALA 1:200

QT.RIF. 451,921

<b>QUOTE TERRENO</b>	463,524	463,664	463,654	463,579	463,680	463,739	463,622	463,625	463,665	464,000	464,000	463,973	463,971	464,000	464,000	464,009	464,171	463,973	463,970
<b>DIST.PARZIALI TERRENO</b>	5,992	2,427	1,571	1,032	2,220	2,310	1,140	2,872	0,437	3,660	2,473	1,263	0,894	2,447	1,075	5,067	3,063		
<b>QUOTE PROGETTO</b>																			
<b>DIST.PARZIALI PROGETTO</b>							0,790	0,790	2,500	2,500	0,790	0,790							
<b>QUOTE FINITO</b>							0,790	0,790	2,500	2,500	0,790	0,790							
<b>DIST. PARZIALI FINITO</b>							0,790	0,790	2,500	2,500	0,790	0,790							

<b>SCAVI E BONIFICHE</b>	
STERRO	5,157 m <sup>2</sup>
<b>RILEVATI</b>	
RILEVATO	0,072 m <sup>2</sup>
TERRENO VEGETALE	0,853 m
<b>SOVRASTRUTTURA STRADALE</b>	
STRATO DI USURA	5,000 m
CASSONETTO	5,000 m

SEZIONE N.: 74  
 QT. PROGETTO: 462,626  
 DIST.PROG.: 838,786  
 DIST.PREC.: 13,657  
 DIST.SUCC.: 4,325



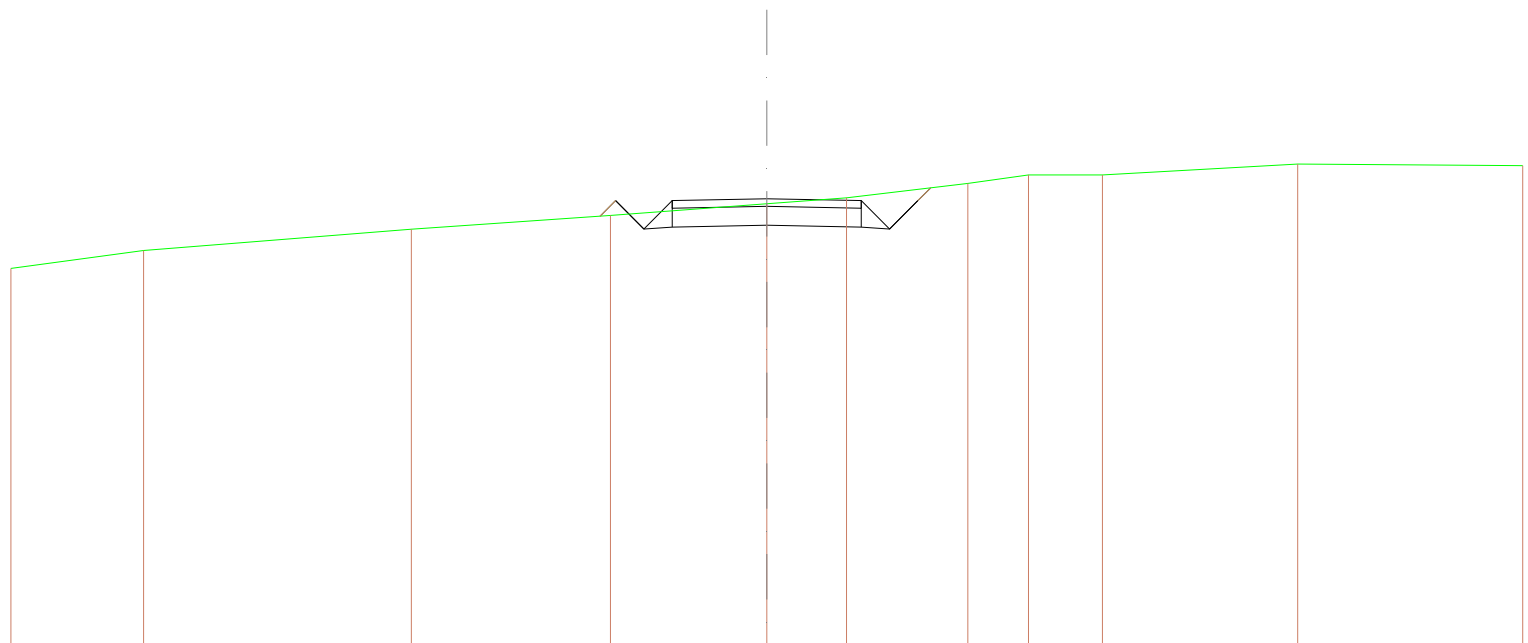
SCALA 1:200

QT.RIF. 450,916

<b>QUOTE TERRENO</b>		461,110	461,620	461,698		462,576		463,124	463,224		463,512		463,603	463,624
<b>DIST.PARZIALI TERRENO</b>		4,442	2,219		13,338		7,468	1,131	5,712		4,898		1,003	
<b>QUOTE PROGETTO</b>						462,200 462,576	461,626 461,626	461,578 462,576	461,626 462,576	462,578 462,593				
<b>DIST.PARZIALI PROGETTO</b>						0,780	0,780	2,500	2,500	0,780	0,780	0,317		
<b>QUOTE FINITO</b>						462,200 462,576	461,626 462,576	462,576 462,576	461,626 462,576	462,578 462,593				
<b>DIST. PARZIALI FINITO</b>						0,780	0,780	2,500	2,500	0,780	0,780	0,317		

<b>SCAVI E BONIFICHE</b>	
STERRO	4,544 m <sup>2</sup>
<b>RILEVATI</b>	
RILEVATO	0,147 m <sup>2</sup>
TERRENO VEGETALE	1,061 m
<b>SOVRASTRUTTURA STRADALE</b>	
STRATO DI USURA	5,000 m
CASSONETTO	5,000 m

SEZIONE N.: 75  
 QT. PROGETTO: 462,370  
 DIST.PROG.: 843,110  
 DIST.PREC.: 4,325  
 DIST.SUCC.: 8,724



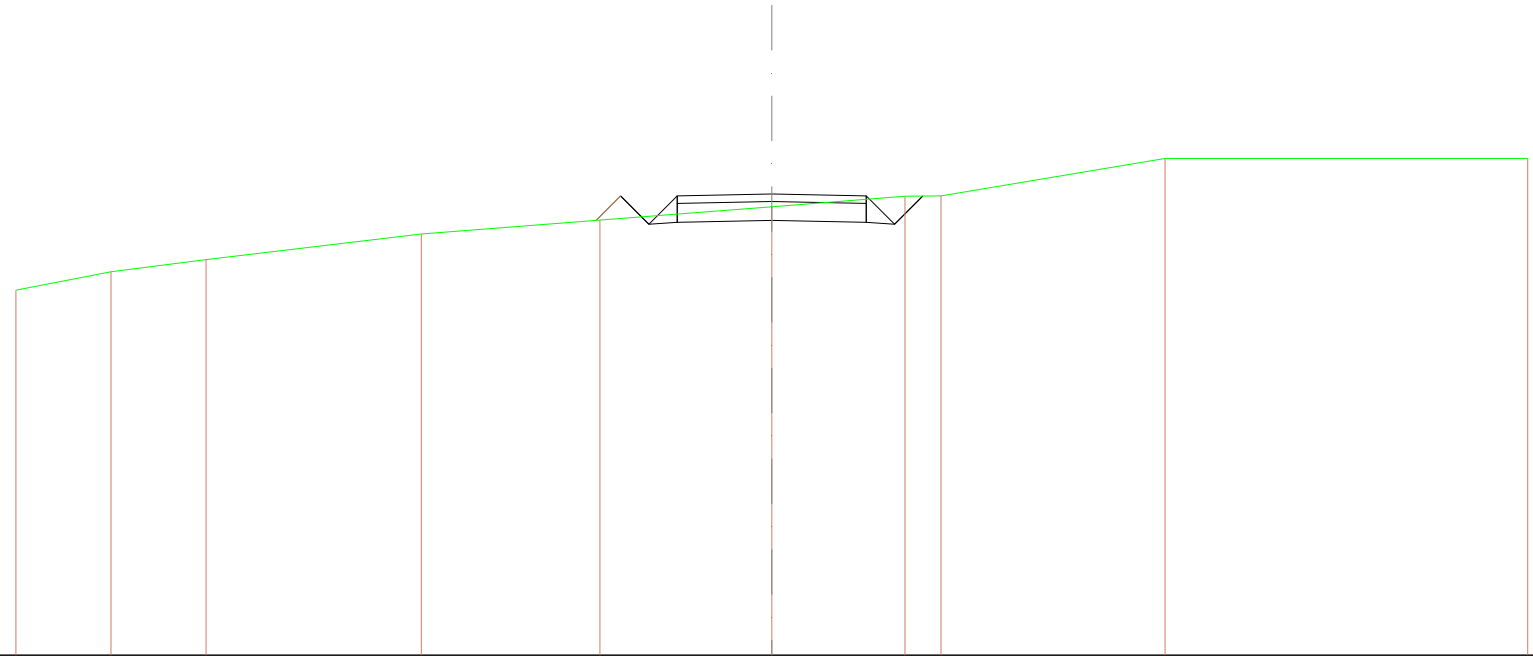
SCALA 1:200

QT.RIF. 450,506

<b>QUOTE TERRENO</b>	460,826	461,000	461,662	461,827	462,226	462,963	462,775	463,000	463,000	463,267	463,246
<b>DIST.PARZIALI TERRENO</b>	3,612	7,065	5,289	4,134	2,109	3,212	1,804	1,957	5,183	5,954	
<b>QUOTE PROGETTO</b>				461,908 462,320	461,670	461,620 462,320	461,670 462,320	462,320 462,696			
<b>DIST.PARZIALI PROGETTO</b>				0,412 0,780	2,500	2,500	0,780 0,780	0,368			
<b>QUOTE FINITO</b>				461,908 462,320	461,670 462,320	462,270	462,320 461,670	462,320 462,696			
<b>DIST. PARZIALI FINITO</b>				0,412 0,780	2,500	2,500	0,780 0,780	0,368			

<b>SCAVI E BONIFICHE</b>	
STERRO	2,902 m <sup>2</sup>
<b>RILEVATI</b>	
RILEVATO	0,359 m <sup>2</sup>
TERRENO VEGETALE	0,923 m
<b>SOVRASTRUTTURA STRADALE</b>	
STRATO DI USURA	5,000 m
CASSONETTO	5,000 m

SEZIONE N.: 76  
 QT. PROGETTO: 462,058  
 DIST.PROG.: 851,835  
 DIST.PREC.: 8,724  
 DIST.SUCC.: 5,687



SCALA 1:200

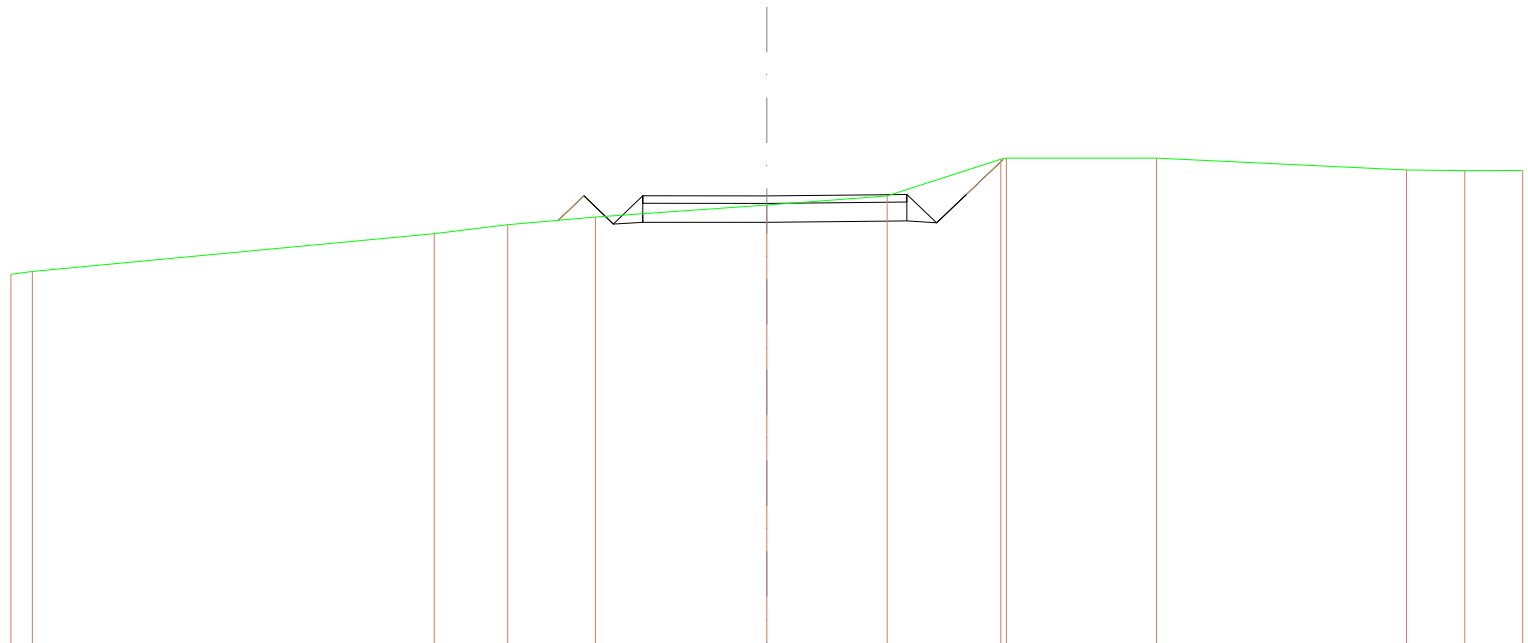
QT.RIF. 449,857

<b>QUOTE TERRENO</b>		460,814	460,000	460,320		461,000		461,368		461,721		462,000	462,005		463,000		463,000
<b>DIST.PARZIALI TERRENO</b>			2,517	2,518		5,696		4,727		4,546		3,526	0,964		5,829		0,682
<b>QUOTE PROGETTO</b>								461,360	462,008	461,268	462,008	461,368	462,008	461,268	462,008		
<b>DIST.PARZIALI PROGETTO</b>								0,848	0,780	0,780	2,500	2,500	0,780	0,780			
<b>QUOTE FINITO</b>								461,360	462,008	461,268	462,008	462,008	461,268	462,008	462,008		
<b>DIST. PARZIALI FINITO</b>								0,848	0,780	0,780	2,500	2,500	0,780	0,780			



SCAVI E BONIFICHE	
STERRO	5,293 m <sup>2</sup>
RILEVATI	
RILEVATO	0,366 m <sup>2</sup>
TERRENO VEGETALE	2,281 m
SOVRASTRUTTURA STRADALE	
STRATO DI USURA	6,985 m
CASSONETTO	6,985 m

SEZIONE N.: 78  
 QT. PROGETTO: 462,000  
 DIST.PROG.: 861,092  
 DIST.PREC.: 3,570  
 DIST.SUCC.: 9,181



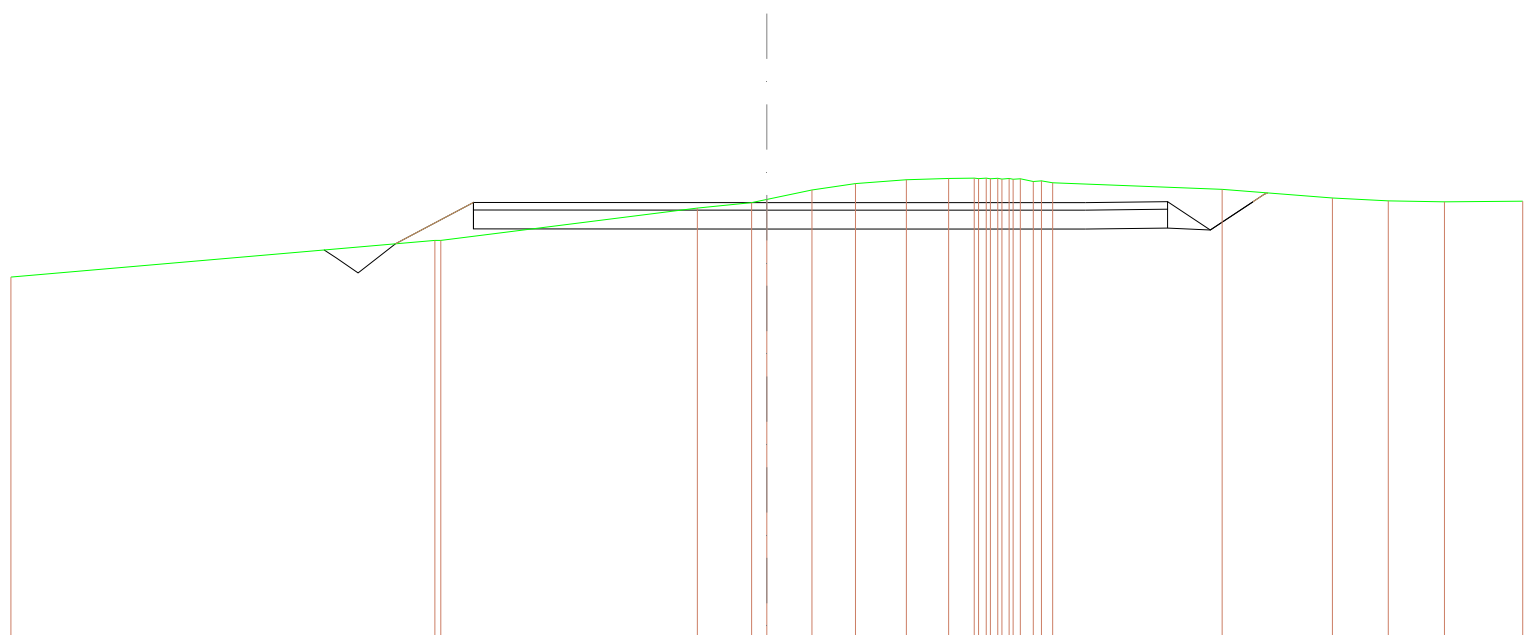
SCALA 1:200

QT..RIF. 450,062

QUOTE TERRENO	459,823 459,000		451,000	451,238	451,440		451,769	452,000	452,599 453,000	453,000	452,887	452,967	452,673
DIST.PARZIALI TERRENO	0,889	10,634	1,944	2,319	4,534		3,188	3,009	3,973	6,815	1,542	1,530	
QUOTE PROGETTO				451,253 451,250 452,003	451,253 451,303 451,303 452,003 451,573		451,300	451,351 451,358 451,358 451,258	452,982				
DIST.PARZIALI PROGETTO				0,441	0,780	0,780	3,279	3,014	0,862	0,788	1,759		
QUOTE FINITO				451,253 451,250 452,003	451,253 452,003		452,000	452,051 452,058 451,258	452,982				
DIST. PARZIALI FINITO				0,441	0,780	0,780	3,279	3,014	0,862	0,788	0,971		

<b>SCAVI E BONIFICHE</b>	
STERRO	6,945 m <sup>2</sup>
FOSSO	0,642 m <sup>2</sup>
<b>RILEVATI</b>	
RILEVATO	1,091 m <sup>2</sup>
TERRENO VEGETALE	2,785 m
<b>SOVRASTRUTTURA STRADALE</b>	
STRATO DI USURA	9,952 m
CASSONETTO	9,952 m

SEZIONE N.: 79  
 QT. PROGETTO: 462,000  
 DIST.PROG.: 870,273  
 DIST.PREC.: 9,181



SCALA 1:200

QT.RIF. 450,238

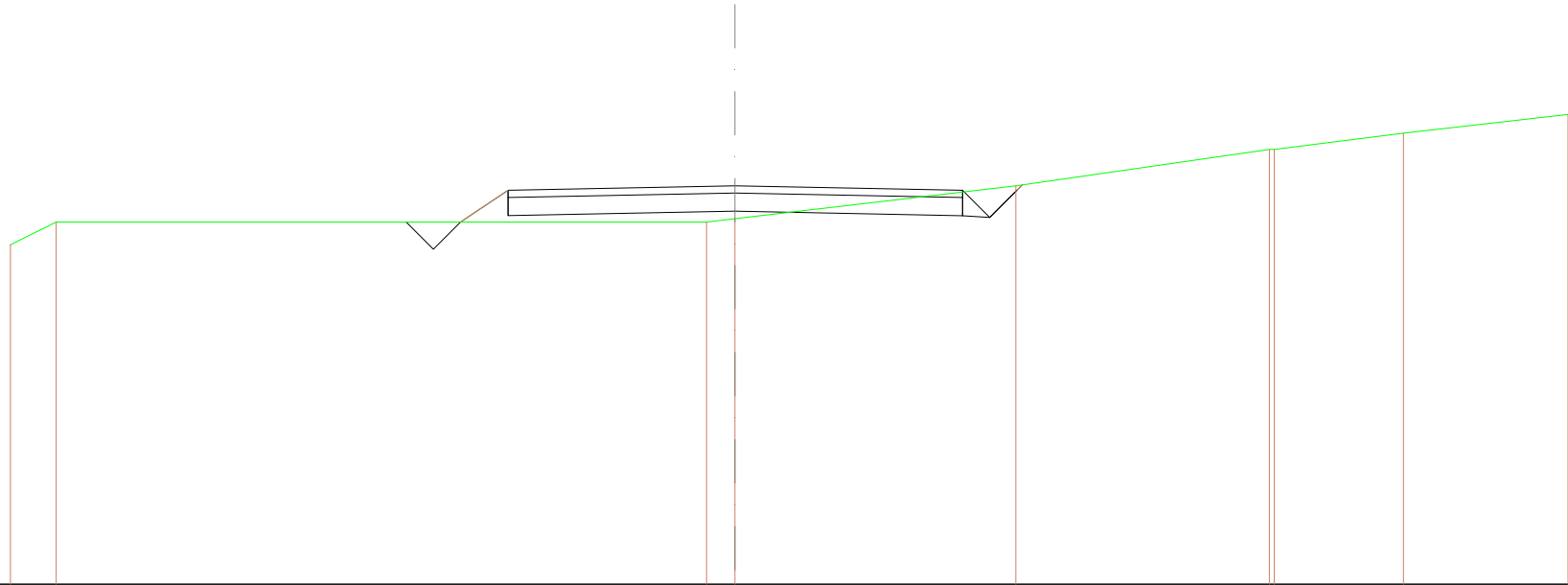
<b>QUOTE TERRENO</b>	460,029	461,000 461,000	461,695	462,000 462,085	462,382	462,504	462,602	462,640	462,657 462,633 462,648 462,643 462,623 462,638 462,698 462,699 462,674 462,628	462,350	462,122	462,048	462,020	462,037
<b>DIST.PARZIALI TERRENO</b>	11,217	6,789	1,433	0,462 1,194	1,152	1,348	1,118	0,078	0,342 0,385	4,488	2,917	1,478	1,488	2,088
<b>QUOTE PROGETTO</b>		460,912 461,302 462,002		461,300 461,300						461,300	461,264	461,272	462,021 462,264	
<b>DIST.PARZIALI PROGETTO</b>		2,064	7,781				8,415			2,171	1,130	1,432	0,385	
<b>QUOTE FINITO</b>		460,912 462,002		462,000 462,000						462,000	462,024	461,272	462,021 462,264	
<b>DIST. PARZIALI FINITO</b>		2,064	7,781				8,415			2,171	1,130	1,130	0,385	

ASSE 3



<b>SCAVI E BONIFICHE</b>	
STERRO	2,456 m <sup>2</sup>
FOSSO	0,563 m <sup>2</sup>
<b>RILEVATI</b>	
RILEVATO	2,181 m <sup>2</sup>
TERRENO VEGETALE	1,791 m
<b>SOVRASTRUTTURA STRADALE</b>	
STRATO DI USURA	12,548 m
CASSONETTO	12,548 m

SEZIONE N.: 1  
 QT. PROGETTO: 570,000  
 DIST.PROG.: 0,000  
 DIST.SUCC.: 6,722



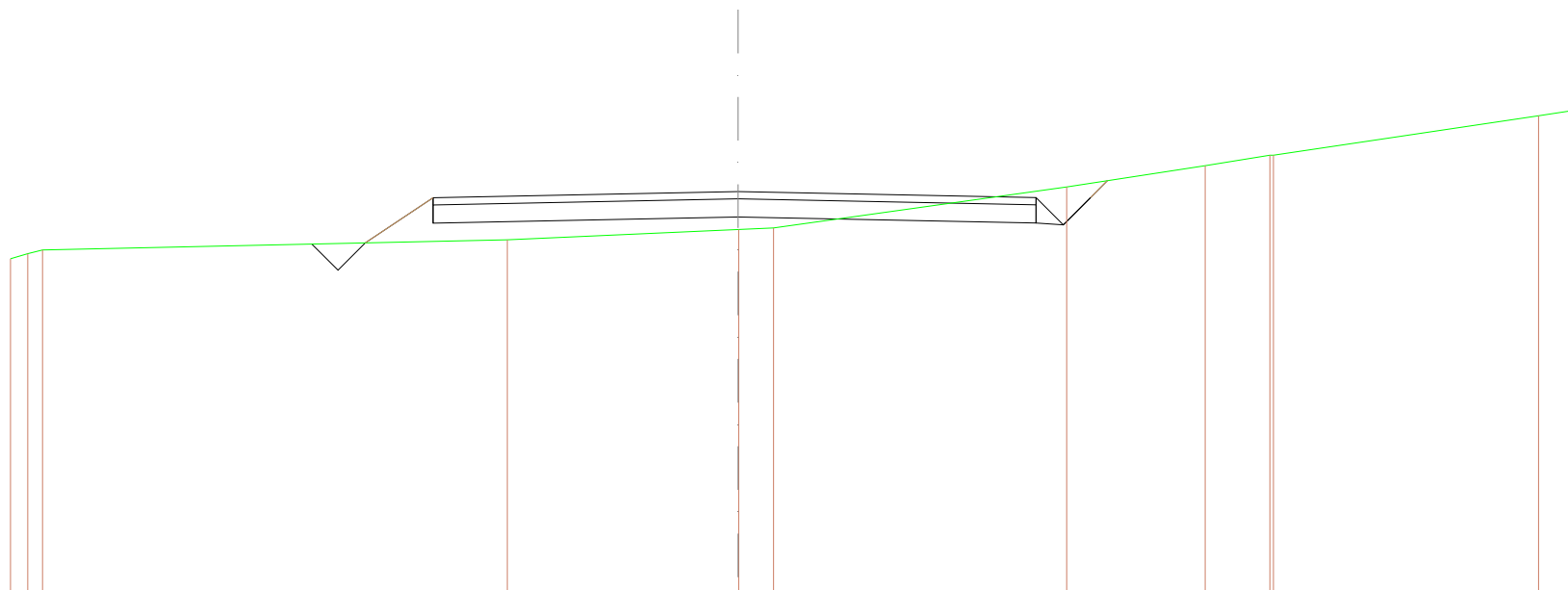
SCALA 1:200

QT.RIF. 559,008

<b>QUOTE TERRENO</b>		559,271	559,000		559,000	559,002		570,000		571,000	571,000		571,448	
<b>DIST.PARZIALI TERRENO</b>		1,265		17,954		0,781		7,755		7,001		3,564		
<b>QUOTE PROGETTO</b>				559,000	559,175	559,675	559,675		559,300		559,874	559,874	559,874	570,026
<b>DIST.PARZIALI PROGETTO</b>				1,311		6,282		6,266		0,780	0,780			
<b>QUOTE FINITO</b>				559,000	559,675			570,000		559,874	559,124	559,874	570,026	
<b>DIST. PARZIALI FINITO</b>				1,311		6,282		6,266		0,780	0,780			

<b>SCAVI E BONIFICHE</b>	
STERRO	3,719 m <sup>2</sup>
FOSSO	0,539 m <sup>2</sup>
<b>RILEVATI</b>	
RILEVATO	5,368 m <sup>2</sup>
TERRENO VEGETALE	2,895 m
<b>SOVRASTRUTTURA STRADALE</b>	
STRATO DI USURA	16,573 m
CASSONETTO	16,573 m

SEZIONE N.: 2  
 QT. PROGETTO: 570,000  
 DIST.PROG.: 6,722  
 DIST.PREC.: 6,722  
 DIST.SUCC.: 12,556




SCALA 1:200

QT.RIF. 558,938

<b>QUOTE TERRENO</b>	558,182 558,236 558,285		558,673	558,627 558,681	559,000	570,127	570,709	571,000 571,000	572,068
<b>DIST.PARZIALI TERRENO</b>	0,477 0,497	12,775		6,341	0,959	8,055	3,808	1,778	7,290
<b>QUOTE PROGETTO</b>			558,659	558,632 558,132 558,632	559,300		558,138 558,638 558,638 558,086	558,638 570,236	
<b>DIST.PARZIALI PROGETTO</b>			1,865		8,382		8,182	0,780 0,780 0,482	
<b>QUOTE FINITO</b>			558,638	558,632	570,000		558,638 558,086 558,638 570,236		
<b>DIST. PARZIALI FINITO</b>			1,865		8,382		8,182	0,780 0,780 0,482	

<b>SCAVI E BONIFICHE</b>	
STERRO	1,141 m <sup>2</sup>
FOSSO	0,506 m <sup>2</sup>
<b>RILEVATI</b>	
RILEVATO	4,555 m <sup>2</sup>
TERRENO VEGETALE	2,081 m
<b>SOVRASTRUTTURA STRADALE</b>	
STRATO DI USURA	16,620 m
CASSONETTO	16,620 m

SEZIONE N.: 3  
 QT. PROGETTO: 570,000  
 DIST.PROG.: 19,279  
 DIST.PREC.: 12,556  
 DIST.SUCC.: 3,367



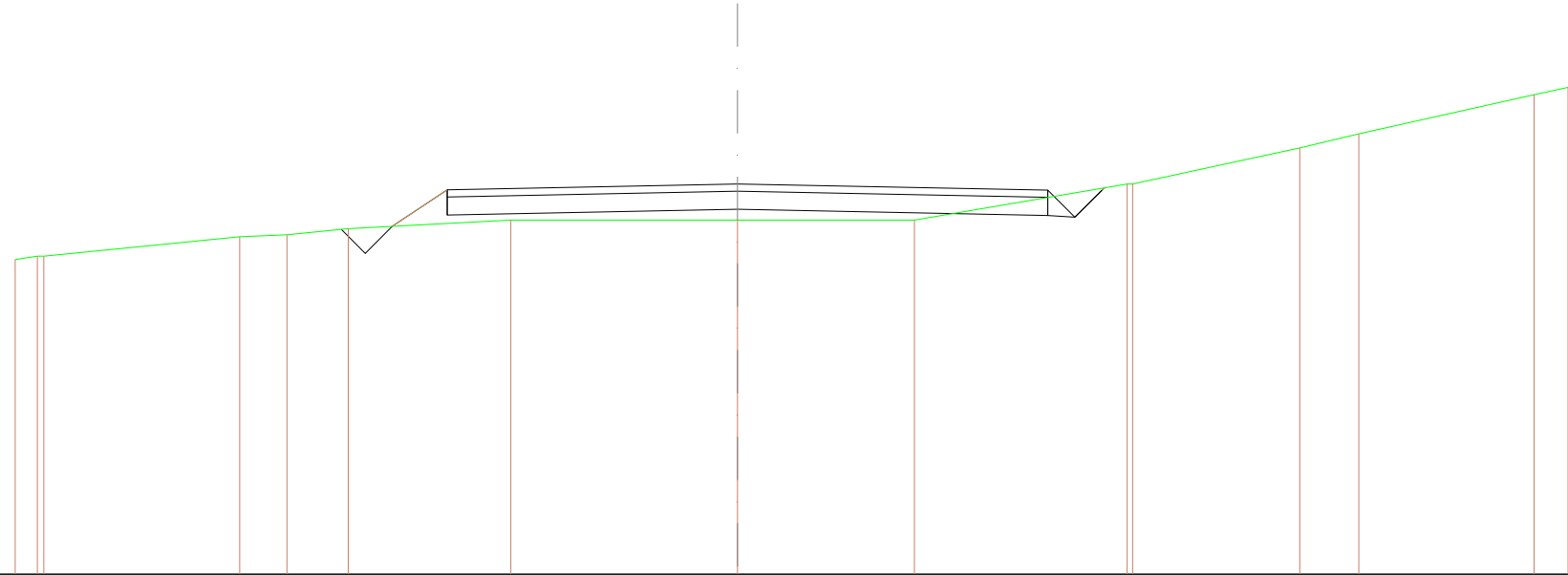
SCALA 1:200

QT.RIF. 559,084

<b>QUOTE TERRENO</b>	567,682	568,000	568,431	568,000	568,000	568,000	568,000	570,000	570,000	571,305	572,000	572,000
<b>DIST.PARZIALI TERRENO</b>	1,036	4,282	10,838	3,866	5,212	5,757	6,102	3,330				
<b>QUOTE PROGETTO</b>			568,687	568,139	568,000	568,000	568,000	568,000	568,000	568,000	568,000	568,000
<b>DIST.PARZIALI PROGETTO</b>			1,726	8,110	8,510	0,780	0,780					
<b>QUOTE FINITO</b>			568,687	568,000	570,000	568,000	568,000	568,000	568,000	568,000	568,000	568,000
<b>DIST. PARZIALI FINITO</b>			1,726	8,110	8,510	0,780	0,780					

<b>SCAVI E BONIFICHE</b>	
STERRO	1,372 m <sup>2</sup>
FOSSO	0,505 m <sup>2</sup>
<b>RILEVATI</b>	
RILEVATO	3,891 m <sup>2</sup>
TERRENO VEGETALE	1,914 m
<b>SOVRASTRUTTURA STRADALE</b>	
STRATO DI USURA	16,633 m
CASSONETTO	16,633 m

SEZIONE N.: 4  
 QT. PROGETTO: 570,000  
 DIST.PROG.: 22,646  
 DIST.PREC.: 3,367  
 DIST.SUCC.: 2,820



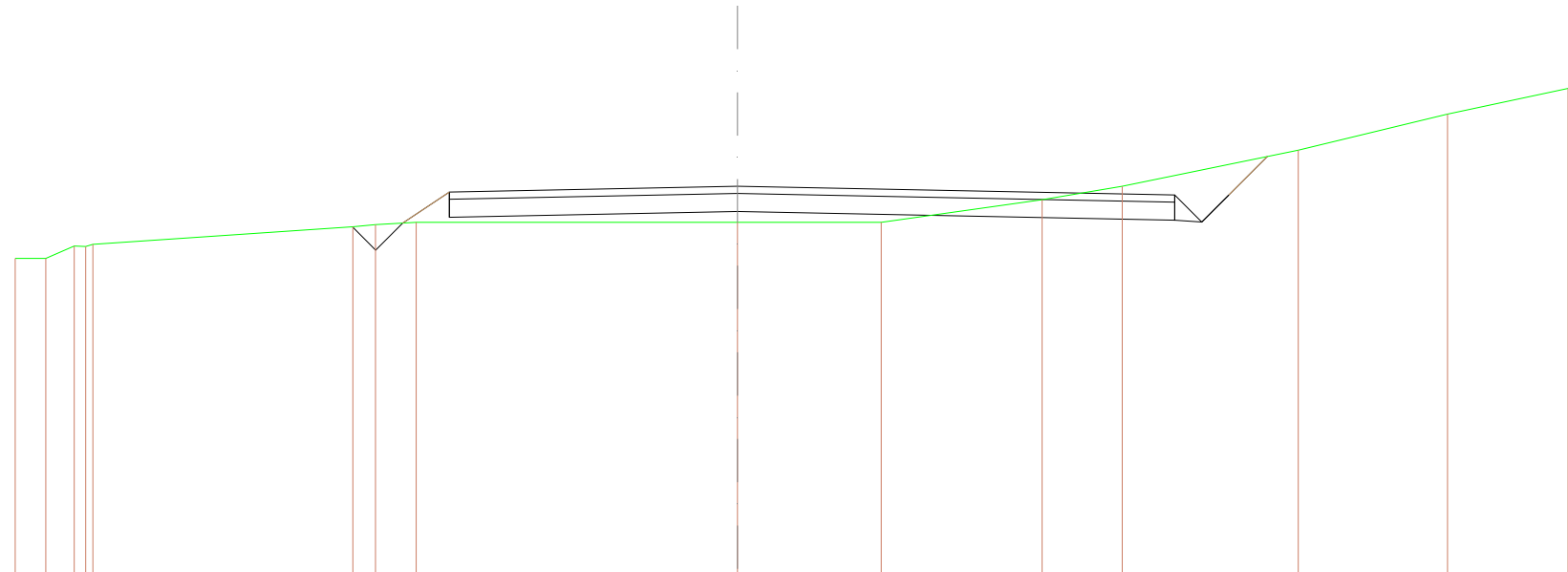
SCALA 1:200

QT.RIF. 559,191

<b>QUOTE TERRENO</b>	567,005 568,000 568,000	568,038	568,891	568,764	569,000	569,000	569,000	569,000	570,000 570,000	571,000	571,387	572,472
<b>DIST.PARZIALI TERRENO</b>	0,014	5,424	1,308	1,700	4,502	6,273	4,901	5,891	4,827	1,695	4,855	
<b>QUOTE PROGETTO</b>					568,828 568,159 568,059 568,059		568,300		568,128 568,028 568,028 568,078 568,028 568,853			
<b>DIST.PARZIALI PROGETTO</b>					1,617	8,037		8,596	0,760 0,760			
<b>QUOTE FINITO</b>					568,828 568,059		570,000		568,028 568,078 568,028 568,853			
<b>DIST. PARZIALI FINITO</b>					1,617	8,037		8,596	0,760 0,760			

<b>SCAVI E BONIFICHE</b>	
STERRO	6,206 m <sup>2</sup>
FOSSO	0,495 m <sup>2</sup>
<b>RILEVATI</b>	
RILEVATO	3,477 m <sup>2</sup>
TERRENO VEGETALE	3,058 m
<b>SOVRASTRUTTURA STRADALE</b>	
STRATO DI USURA	20,084 m
CASSONETTO	20,084 m


SEZIONE N.: 5  
 QT. PROGETTO: 570,000  
 DIST.PROG.: 25,466  
 DIST.PREC.: 2,820  
 DIST.SUCC.: 5,944



<b>QUOTE TERRENO</b>	558,000 558,000 558,142 558,332 558,382	7,186	558,877 558,939 559,000	8,896	559,000	3,981	559,000	4,466	558,827	2,220	570,000	4,875	571,000	4,133	572,000
<b>DIST.PARZIALI TERRENO</b>	0,47 0,71 0,715		0,85 1,127												
<b>QUOTE PROGETTO</b>			558,980 558,140 558,640 558,640		558,300				558,758 558,008 558,598 558,008 558,758		570,824				
<b>DIST.PARZIALI PROGETTO</b>			1,280	7,977		12,107			0,780 0,780	1,066					
<b>QUOTE FINITO</b>			558,980 558,640		570,000				558,758 558,008 558,758		570,824				
<b>DIST. PARZIALI FINITO</b>			1,280	7,977		12,107			0,780 0,780	1,066					

<b>SCAVI E BONIFICHE</b>	
STERRO	10,226 m <sup>2</sup>
FOSSO	0,535 m <sup>2</sup>
<b>RILEVATI</b>	
RILEVATO	0,511 m <sup>2</sup>
TERRENO VEGETALE	3,394 m
<b>SOVRASTRUTTURA STRADALE</b>	
STRATO DI USURA	20,126 m
CASSONETTO	20,126 m

SEZIONE N.: 6  
 QT. PROGETTO: 570,000  
 DIST.PROG.: 31,410  
 DIST.PREC.: 5,944  
 DIST.SUCC.: 2,171



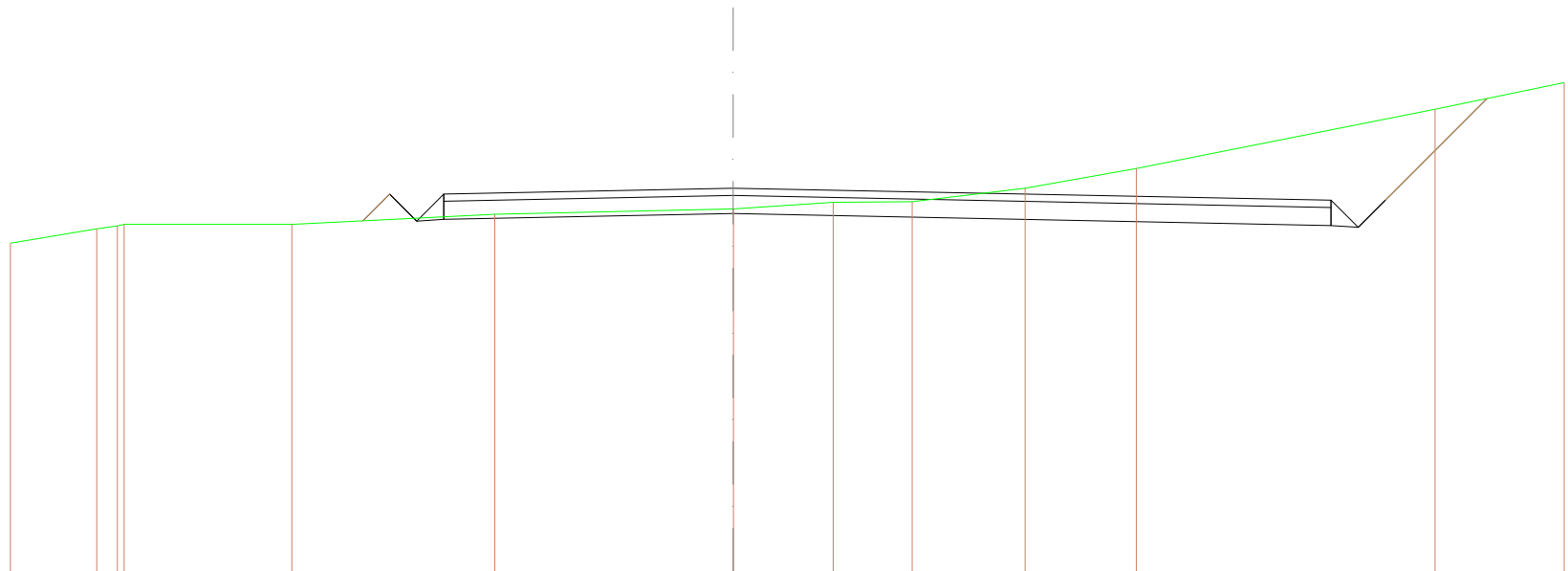
SCALA 1:200

QT.RIF. 559,506

<b>QUOTE TERRENO</b>	559,239 559,344	559,000	559,000	559,073	559,282	559,382	559,395	559,401	559,445	559,495	570,000	571,000	572,000
<b>DIST.PARZIALI TERRENO</b>	0,698	2,409	5,423	1,595	8,616	1,409	1,155	2,653	2,026	0,346	2,672	5,088	4,782
<b>QUOTE PROGETTO</b>				559,094 559,641 559,141 559,641	559,300						559,757 559,057 559,557	559,007 559,757	571,205
<b>DIST.PARZIALI PROGETTO</b>				1,120	7,956				12,170		0,790 0,790	1,448	
<b>QUOTE FINITO</b>				559,094 559,641	570,000						559,757 559,007 559,757	571,205	
<b>DIST. PARZIALI FINITO</b>				1,120	7,956				12,170		0,790 0,790	1,448	

<b>SCAVI E BONIFICHE</b>	
STERRO	26,350 m <sup>2</sup>
<b>RILEVATI</b>	
RILEVATO	0,497 m <sup>2</sup>
TERRENO VEGETALE	5,027 m
<b>SOVRASTRUTTURA STRADALE</b>	
STRATO DI USURA	24,552 m
CASSONETTO	24,552 m

SEZIONE N.: 7  
 QT. PROGETTO: 570,000  
 DIST.PROG.: 33,581  
 DIST.PREC.: 2,171  
 DIST.SUCC.: 10,698



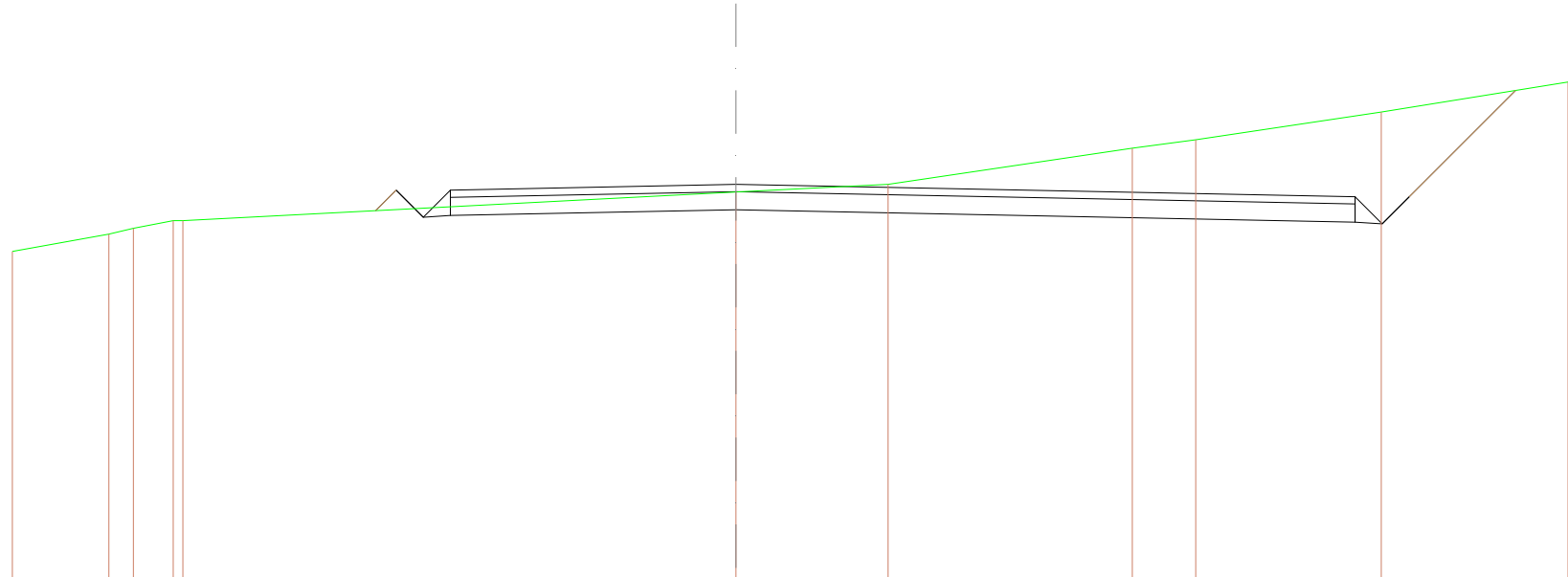
SCALA 1:200

QT.RIF. 559,303

<b>QUOTE TERRENO</b>	568,462	568,679	568,699	569,000	569,282	569,125	569,609	569,627	570,000	570,547	572,168
<b>DIST.PARZIALI TERRENO</b>	2,381	0,772	4,642	5,618	6,594	2,759	2,186	3,124	3,079	8,287	
<b>QUOTE PROGETTO</b>						569,300					572,452
<b>DIST.PARZIALI PROGETTO</b>						8,004			16,548		2,813
<b>QUOTE FINITO</b>						570,000					572,452
<b>DIST. PARZIALI FINITO</b>						8,004			16,548		2,813

<b>SCAVI E BONIFICHE</b>	
STERRO	37,751 m <sup>2</sup>
<b>RILEVATI</b>	
RILEVATO	0,290 m <sup>2</sup>
TERRENO VEGETALE	4,959 m
<b>SOVRASTRUTTURA STRADALE</b>	
STRATO DI USURA	25,006 m
CASSONETTO	25,006 m

SEZIONE N.: 8  
 QT. PROGETTO: 570,000  
 DIST.PROG.: 44,279  
 DIST.PREC.: 10,698  
 DIST.SUCC.: 5,721



SCALA 1:200


QT.RIF. 559,088

<b>QUOTE TERRENO</b>	568,148	568,627	568,765	569,000	569,000	569,790	570,000	571,000	571,224	572,000				
<b>DIST.PARZIALI TERRENO</b>	2,867	0,076	1,102	15,285			4,207	6,748	1,753	5,130				
<b>QUOTE PROGETTO</b>				569,275	569,642	569,092	569,142	569,642	569,300	569,658	569,408	569,908	569,658	572,587
<b>DIST.PARZIALI PROGETTO</b>				0,877	0,790	0,790	0,790	7,893	17,113		0,790	0,790	2,940	
<b>QUOTE FINITO</b>				569,275	569,642	569,092	569,642	570,000			569,658	569,908	569,658	572,587
<b>DIST. PARZIALI FINITO</b>				0,877	0,790	0,790	7,893	17,113			0,790	0,790	2,940	



SCAVI E BONIFICHE	
STERRO	40,476 m <sup>2</sup>
RILEVATI	
RILEVATO	0,279 m <sup>2</sup>
TERRENO VEGETALE	4,856 m
SOVRASTRUTTURA STRADALE	
STRATO DI USURA	24,980 m
CASSONETTO	24,980 m

SEZIONE N.: 9  
 QT. PROGETTO: 570,000  
 DIST.PROG.: 50,000  
 DIST.PREC.: 5,721  
 DIST.SUCC.: 13,545



SCALA 1:200

QT.RIF. 558,629


QUOTE TERRENO	567,280 567,742	568,000 568,000 568,234	569,000 569,000	569,827	570,000 570,000	571,000	572,000 572,000	
DIST.PARZIALI TERRENO	0,785 2,602	0,429 0,969	14,746	3,098	7,198	6,862		
QUOTE PROGETTO		569,289 569,648	569,098 569,148 569,648	569,300			569,932 569,932 569,932	572,827
DIST.PARZIALI PROGETTO		0,289 0,780	7,596		17,384		0,780 0,780	2,875
QUOTE FINITO		569,289 569,648	569,098 569,648	570,000			569,932 569,932	572,827
DIST. PARZIALI FINITO		0,289 0,780	7,596		17,384		0,780 0,780	2,875

<b>SCAVI E BONIFICHE</b>	
<b>STERRO</b>	<b>41,631 m<sup>2</sup></b>
<b>RILEVATI</b>	
<b>RILEVATO</b>	<b>0,277 m<sup>2</sup></b>
<b>TERRENO VEGETALE</b>	<b>4,312 m</b>
<b>SOVRASTRUTTURA STRADALE</b>	
<b>STRATO DI USURA</b>	<b>24,918 m</b>
<b>CASSONETTO</b>	<b>24,918 m</b>

**SEZIONE N.: 10**  
**QT. PROGETTO: 570,000**  
**DIST.PROG.: 63,545**  
**DIST.PREC.: 13,545**  
**DIST.SUCC.: 3,144**

SCALA 1:200


QT.RIF. 558,266



<b>QUOTE TERRENO</b>		567,180	568,000	568,000	568,861	568,000	568,000	568,015	570,000	570,015	570,462	571,025	571,232	571,309	571,576	571,576	571,738	571,820	572,000	572,000	572,098	
<b>DIST.PARZIALI TERRENO</b>		4,524	0,989	0,004			13,282	1,291	0,395	3,782	5,147	2,315	0,799	2,125	1,007	0,004	2,014	0,548	0,482	1,129		
<b>QUOTE PROGETTO</b>								568,300										568,039	568,439	568,039	568,039	572,125
<b>DIST.PARZIALI PROGETTO</b>								6,889			18,025							0,780	0,780		2,485	
<b>QUOTE FINITO</b>								570,000										568,039	568,039	568,039		572,125
<b>DIST. PARZIALI FINITO</b>								6,889			18,025							0,780	0,780		2,485	

<b>SCAVI E BONIFICHE</b>	
STERRO	42,235 m <sup>2</sup>
<b>RILEVATI</b>	
RILEVATO	0,170 m <sup>2</sup>
TERRENO VEGETALE	4,347 m
<b>SOVRASTRUTTURA STRADALE</b>	
STRATO DI USURA	23,406 m
CASSONETTO	23,406 m

SEZIONE N.: 11  
 QT. PROGETTO: 570,000  
 DIST.PROG.: 66,689  
 DIST.PREC.: 3,144  
 DIST.SUCC.: 2,988




SCALA 1:200

QT.RIF. 558,408

<b>QUOTE TERRENO</b>	567,124	568,000	568,000	568,639	569,000	569,000	569,396	570,000	570,000	570,000	570,807	571,076	571,442	571,756	571,808	572,000	572,088	572,297	572,393
<b>DIST.PARZIALI TERRENO</b>	4,544	1,088	0,900	3,957	6,874	0,385	0,416	6,345	2,061	2,781	2,572	0,478	1,522	1,106	2,409	1,729			
<b>QUOTE PROGETTO</b>					569,424	569,995	569,115	569,195	570,000							569,995	569,915	569,995	572,299
<b>DIST.PARZIALI PROGETTO</b>					0,442	0,780	0,780	6,729	16,676							0,780	0,780	2,632	
<b>QUOTE FINITO</b>					569,424	569,995	569,115	569,995	570,000							569,995	569,915	569,995	572,299
<b>DIST. PARZIALI FINITO</b>					0,442	0,780	0,780	6,729	16,676							0,780	0,780	2,632	

SCAVI E BONIFICHE	
STERRO	27,252 m <sup>2</sup>
RILEVATI	
RILEVATO	0,057 m <sup>2</sup>
TERRENO VEGETALE	3,511 m
SOVRASTRUTTURA STRADALE	
STRATO DI USURA	16,176 m
CASSONETTO	16,176 m

SEZIONE N.: 12  
 QT. PROGETTO: 570,000  
 DIST.PROG.: 69,677  
 DIST.PREC.: 2,988  
 DIST.SUCC.: 3,856



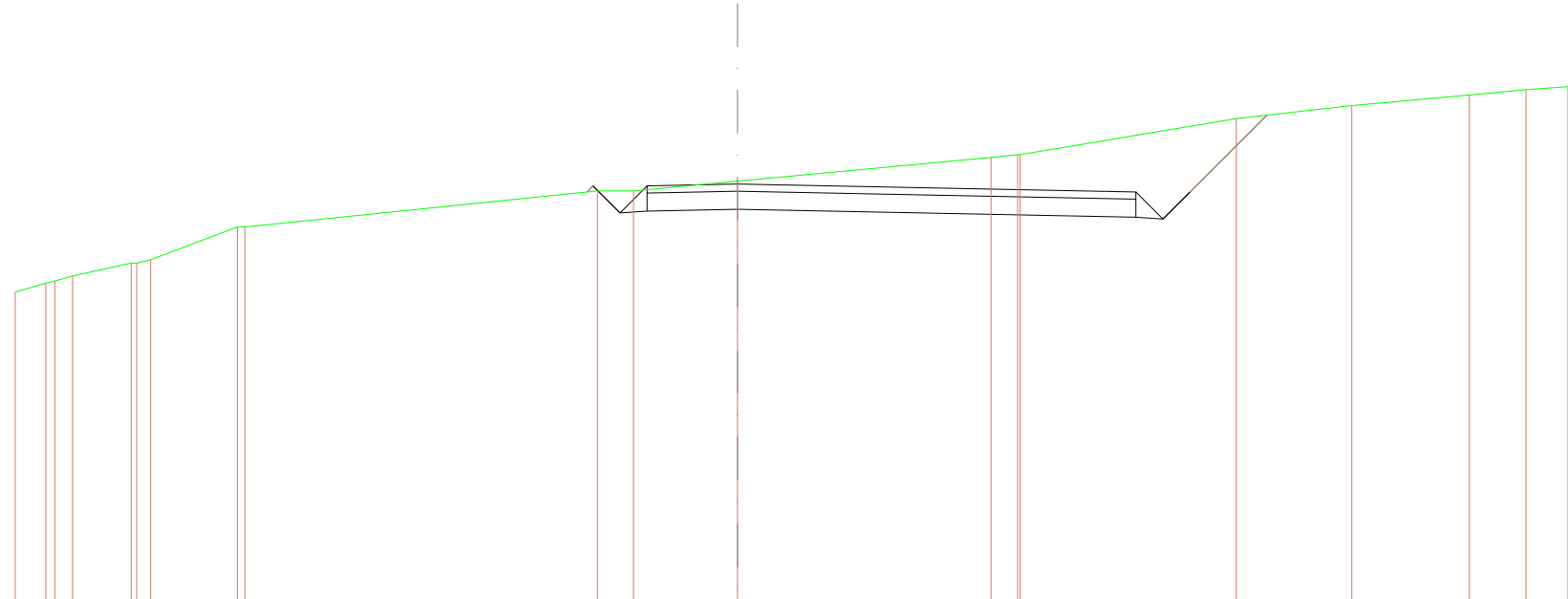
SCALA 1:200

QT.RIF. 558,484

QUOTE TERRENO	567,119	568,000	568,000	568,394	569,000	569,000	569,898	569,828	570,000	570,000	570,145	570,183	570,282	570,403	570,693	571,000	571,000	571,718	572,000	572,000	572,238	572,488
DIST.PARZIALI TERRENO	4,238	0,787	1,026	0,719	6,127	3,853	1,229	0,778	1,758	0,883	0,910	1,454	1,291	3,310	4,855	2,030	2,857	3,382				
QUOTE PROGETTO							569,835	569,837	569,147	569,197				569,300				569,079	569,029	569,779	572,000	
DIST.PARZIALI PROGETTO							0,780	0,780	5,139					11,037				0,780	0,780	2,221		
QUOTE FINITO							569,835	569,837	569,147	569,197				570,000				569,779	569,029	569,779	572,000	
DIST. PARZIALI FINITO							0,780	0,780	5,139					11,037				0,780	0,780	2,221		

SCAVI E BONIFICHE	
STERRO	23,582 m <sup>2</sup>
RILEVATI	
RILEVATO	0,023 m <sup>2</sup>
TERRENO VEGETALE	3,246 m
SOVRASTRUTTURA STRADALE	
STRATO DI USURA	13,533 m
CASSONETTO	13,533 m

SEZIONE N.: 13  
 QT. PROGETTO: 570,189  
 DIST.PROG.: 73,533  
 DIST.PREC.: 3,856  
 DIST.SUCC.: 3,094



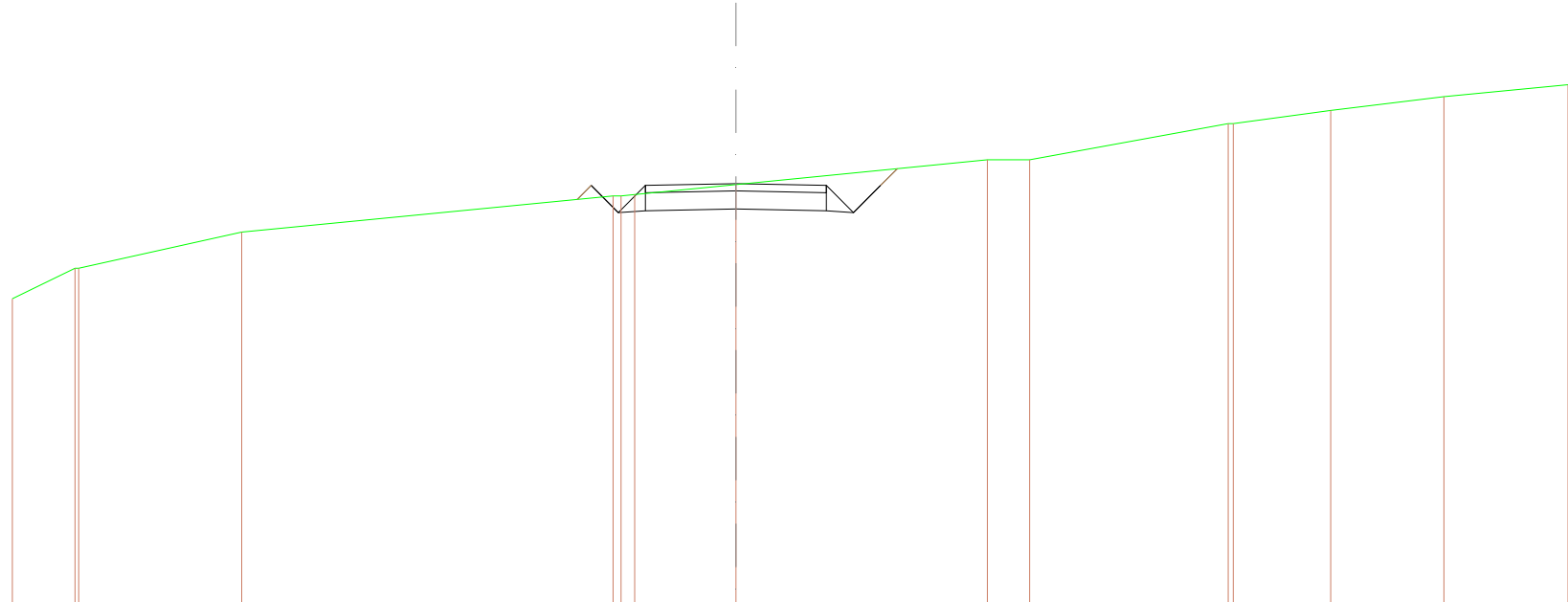
SCALA 1:200

QT.RIF. 558,640

QUOTE TERRENO	567,164	567,167	567,203	567,248	568,000	568,000	568,000	568,000	570,000	570,000	570,270	570,827	571,000	571,000	572,000	572,399	572,864	572,900
DIST.PARZIALI TERRENO	0,046	0,481	1,628	0,345	2,402			9,782	0,998	2,880		7,021	0,740	5,987	3,195	3,259	1,586	
QUOTE PROGETTO									568,970	570,189	568,389	568,439		568,288	568,218	568,968	572,095	
DIST.PARZIALI PROGETTO									0,780	0,780	2,500		11,033	0,780	0,780	2,126		
QUOTE FINITO									568,970	570,189	570,189		570,189	568,968	568,218	568,968	572,095	
DIST. PARZIALI FINITO									0,780	0,780	2,500		11,033	0,780	0,780	2,126		

<b>SCAVI E BONIFICHE</b>	
STERRO	5,382 m <sup>2</sup>
<b>RILEVATI</b>	
RILEVATO	0,123 m <sup>2</sup>
TERRENO VEGETALE	1,204 m
<b>SOVRASTRUTTURA STRADALE</b>	
STRATO DI USURA	5,000 m
CASSONETTO	5,000 m

SEZIONE N.: 14  
 QT. PROGETTO: 570,341  
 DIST.PROG.: 76,627  
 DIST.PREC.: 3,094  
 DIST.SUCC.: 17,651



SCALA 1:200

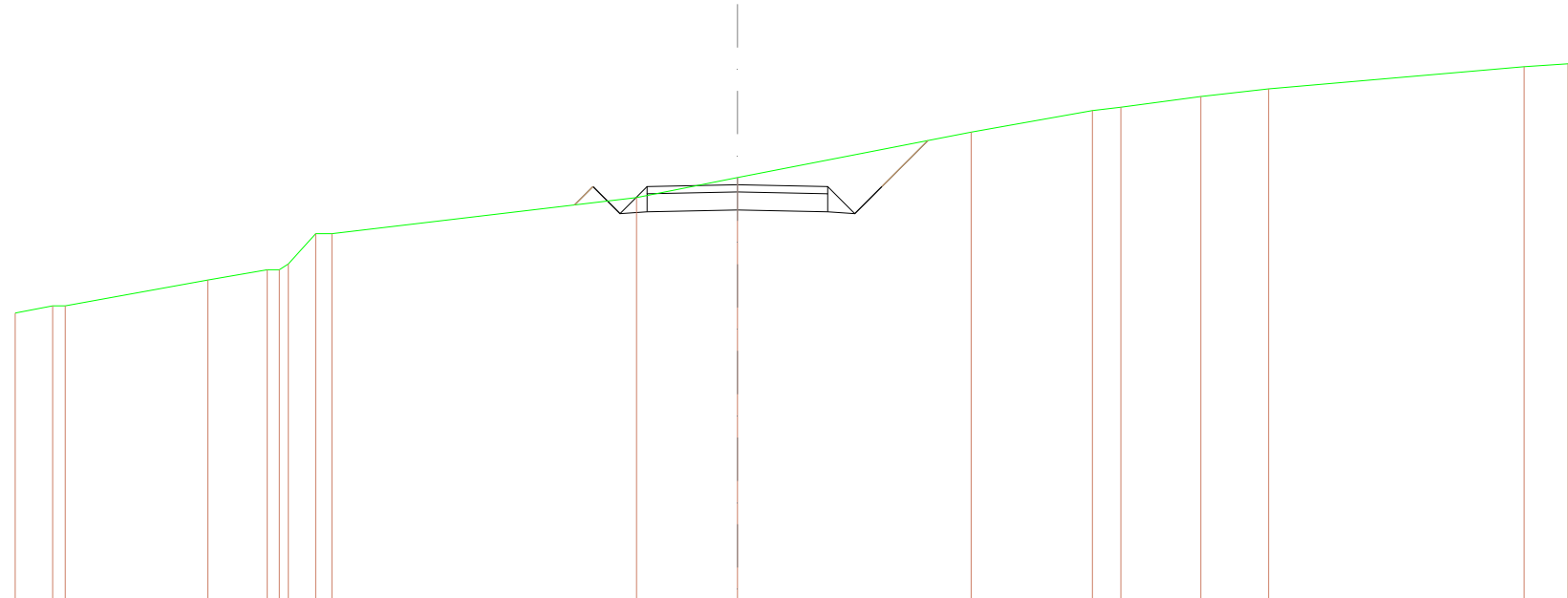
QT.RIF. 558,718

<b>QUOTE TERRENO</b>	587,161	588,000	588,000	570,000	570,000	570,000	570,314	571,000	571,000	572,000	572,000	572,982	572,746
<b>DIST.PARZIALI TERRENO</b>	1,735	4,505	10,282	0,079	2,798	6,948	1,170	5,488	2,893	3,129			
<b>QUOTE PROGETTO</b>				588,903	570,291	588,541	588,541	588,541	570,291	588,541	570,291	570,755	
<b>DIST.PARZIALI PROGETTO</b>				0,387	0,780	0,780	2,500	2,500	0,780	0,780	0,464		
<b>QUOTE FINITO</b>				588,903	570,291	588,541	570,291	570,541	570,291	588,541	570,291	570,755	
<b>DIST. PARZIALI FINITO</b>				0,387	0,780	0,780	2,500	2,500	0,780	0,780	0,464		



<b>SCAVI E BONIFICHE</b>	
STERRO	7,783 m <sup>2</sup>
<b>RILEVATI</b>	
RILEVATO	0,203 m <sup>2</sup>
TERRENO VEGETALE	2,518 m
<b>SOVRASTRUTTURA STRADALE</b>	
STRATO DI USURA	5,000 m
CASSONETTO	5,000 m

SEZIONE N.: 16  
 QT. PROGETTO: 571,355  
 DIST.PROG.: 97,319  
 DIST.PREC.: 3,040  
 DIST.SUCC.: 3,702



SCALA 1:200

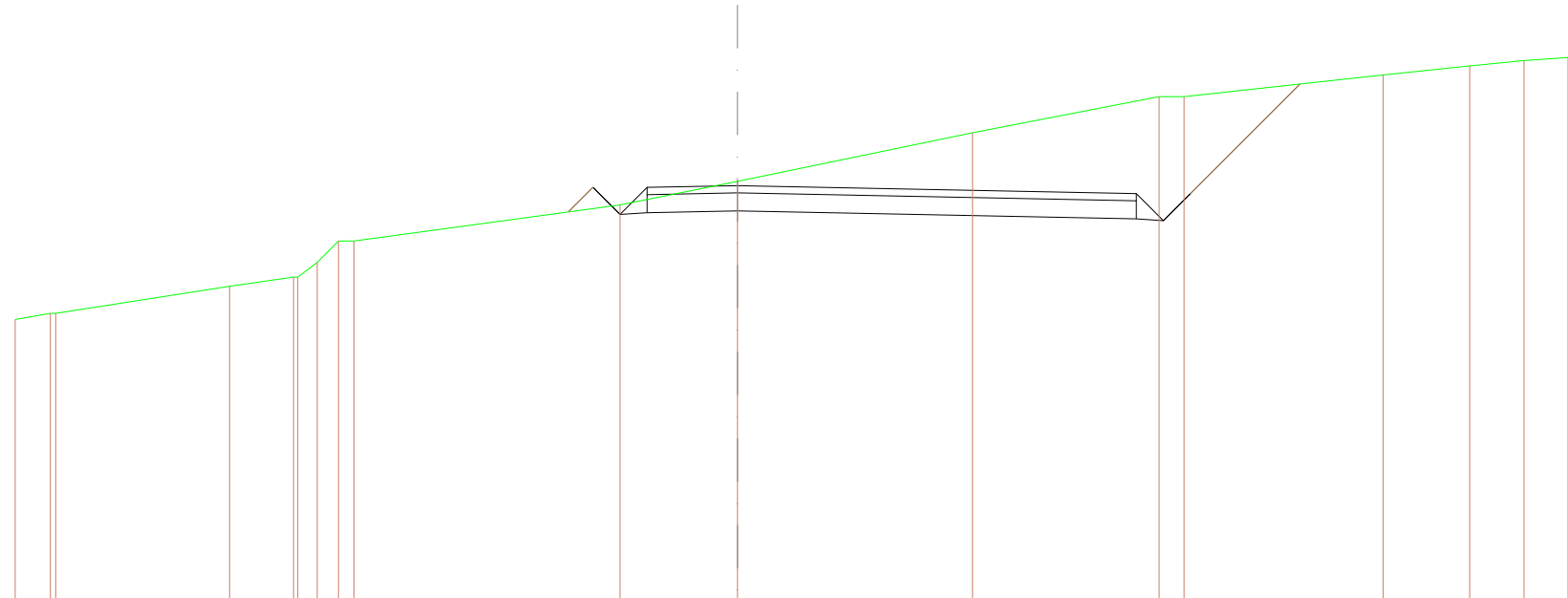
QT.RIF. 559,853

<b>QUOTE TERRENO</b>	567,801	568,000	568,000	568,719	569,000	569,000	569,102	570,000	570,000	571,000	571,564	572,510	573,410	573,502	573,709	574,011	574,523	
<b>DIST.PARZIALI TERRENO</b>	1,038	0,957	3,960	1,643	0,934	0,767	0,461	8,438	2,782	6,473	3,358	0,786	2,214	1,876	7,075			
<b>QUOTE PROGETTO</b>										570,797	571,305	570,655	570,655	571,305	572,577			
<b>DIST.PARZIALI PROGETTO</b>										0,686	0,780	0,780	2,500	2,500	0,780	0,780	1,273	
<b>QUOTE FINITO</b>										570,797	571,305	570,655	571,305	572,577				
<b>DIST. PARZIALI FINITO</b>										0,686	0,780	0,780	2,500	2,500	0,780	0,780	1,273	



<b>SCAVI E BONIFICHE</b>	
STERRO	33,392 m <sup>2</sup>
<b>RILEVATI</b>	
RILEVATO	0,352 m <sup>2</sup>
TERRENO VEGETALE	5,255 m
<b>SOVRASTRUTTURA STRADALE</b>	
STRATO DI USURA	13,546 m
CASSONETTO	13,546 m

SEZIONE N.: 17  
 QT. PROGETTO: 571,536  
 DIST.PROG.: 101,021  
 DIST.PREC.: 3,702  
 DIST.SUCC.: 18,257




SCALA 1:200

QT.RIF. 560,057

<b>QUOTE TERRENO</b>	567,881 568,000 568,000	568,748	569,000 569,000 569,408 570,000 570,000	571,000	571,683	573,000	574,000 574,000	574,802	574,882	575,000		
<b>DIST.PARZIALI TERRENO</b>	0,974	4,814	1,789	0,886 0,886 0,429	7,387	3,250	6,509	5,189	0,889	5,513	2,398	1,504
<b>QUOTE PROGETTO</b>					570,806 571,488 570,738 570,786	570,886		570,815 570,885 571,315		574,981		
<b>DIST.PARZIALI PROGETTO</b>					0,886 0,780 0,780	2,500	11,048	0,780 0,780	3,038			
<b>QUOTE FINITO</b>					570,806 571,488 570,738 571,488	571,686		571,315 570,885 571,315		574,981		
<b>DIST. PARZIALI FINITO</b>					0,886 0,780 0,780	2,500	11,048	0,780 0,780	3,038			

<b>SCAVI E BONIFICHE</b>	
STERRO	24,429 m <sup>2</sup>
FOSSO	0,371 m <sup>2</sup>
<b>RILEVATI</b>	
RILEVATO	0,755 m <sup>2</sup>
TERRENO VEGETALE	5,442 m
<b>SOVRASTRUTTURA STRADALE</b>	
STRATO DI USURA	13,569 m
CASSONETTO	13,569 m

SEZIONE N.: 18  
 QT. PROGETTO: 572,431  
 DIST.PROG.: 119,279  
 DIST.PREC.: 18,257  
 DIST.SUCC.: 4,688



SCALA 1:200

QT.RIF. 561,543


<b>QUOTE TERRENO</b>	570,025	570,000	570,018	570,000	570,000	570,272	571,000	571,000	571,651	572,160	573,000	574,000	575,000	
<b>DIST.PARZIALI TERRENO</b>	1,022	1,317		7,221	1,308	3,767	2,468	2,815	3,810	6,293	9,237			
<b>QUOTE PROGETTO</b>							571,172	571,651	572,160	572,431	571,460	572,210	574,517	
<b>DIST.PARZIALI PROGETTO</b>							1,813	2,500	11,069	0,760	0,798	2,307		
<b>QUOTE FINITO</b>							571,172	572,361	572,461		572,210	571,460	572,210	574,517
<b>DIST. PARZIALI FINITO</b>							1,813	2,500	11,069	0,760	0,798	2,307		





<b>SCAVI E BONIFICHE</b>	
STERRO	28,160 m <sup>2</sup>
<b>RILEVATI</b>	
RILEVATO	0,124 m <sup>2</sup>
TERRENO VEGETALE	3,188 m
<b>SOVRASTRUTTURA STRADALE</b>	
STRATO DI USURA	14,770 m
CASSONETTO	14,770 m

SEZIONE N.: 21  
 QT. PROGETTO: 573,113  
 DIST.PROG.: 133,748  
 DIST.PREC.: 5,143  
 DIST.SUCC.: 2,706



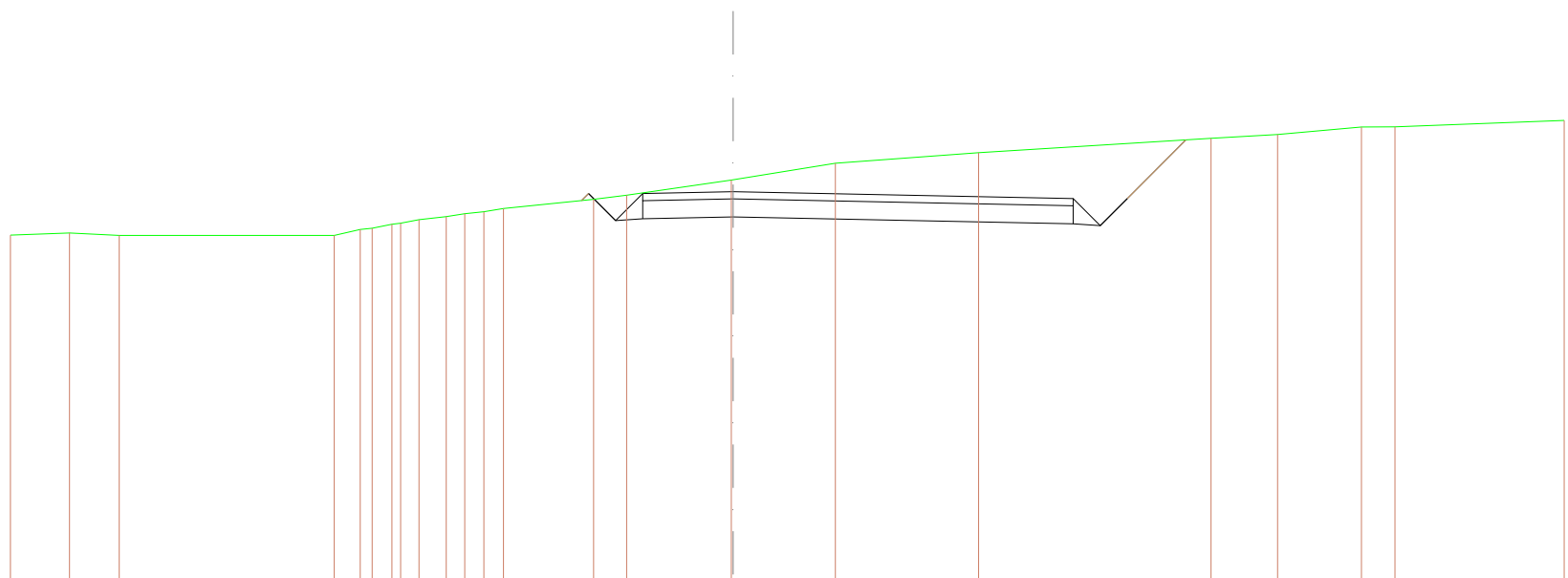
SCALA 1:200

QT.RIF. 562,027

<b>QUOTE TERRENO</b>	571,786	571,808	571,808	571,808	571,808	571,801	571,748	571,704	571,686	3,429	571,783	572,000	572,000	572,242	572,896	572,898	572,898	572,847	573,282	574,000	574,000	574,200	574,377	576,000	576,000		
<b>DIST.PARZIALI TERRENO</b>	1,224	1,386	0,512	0,807	0,749	0,317					0,682	1,528		3,417	1,227	2,063	2,140	4,317		0,489	3,281	3,502	7,172	0,789			
<b>QUOTE PROGETTO</b>																572,672	573,063	572,313	572,363	573,413				572,168	572,118	572,868	574,751
<b>DIST.PARZIALI PROGETTO</b>																0,981	0,780	0,780	2,500			12,270		0,780	0,780	1,863	
<b>QUOTE FINITO</b>																572,672	573,063	572,313	573,063	573,113				572,868	572,118	572,868	574,751
<b>DIST. PARZIALI FINITO</b>																0,981	0,780	0,780	2,500			12,270		0,780	0,780	1,863	

SCAVI E BONIFICHE	
STERRO	22,969 m <sup>2</sup>
RILEVATI	
RILEVATO	0,031 m <sup>2</sup>
TERRENO VEGETALE	2,571 m
SOVRASTRUTTURA STRADALE	
STRATO DI USURA	11,909 m
CASSONETTO	11,909 m

SEZIONE N.: 22  
 QT. PROGETTO: 573,210  
 DIST.PROG.: 136,454  
 DIST.PREC.: 2,706  
 DIST.SUCC.: 3,749



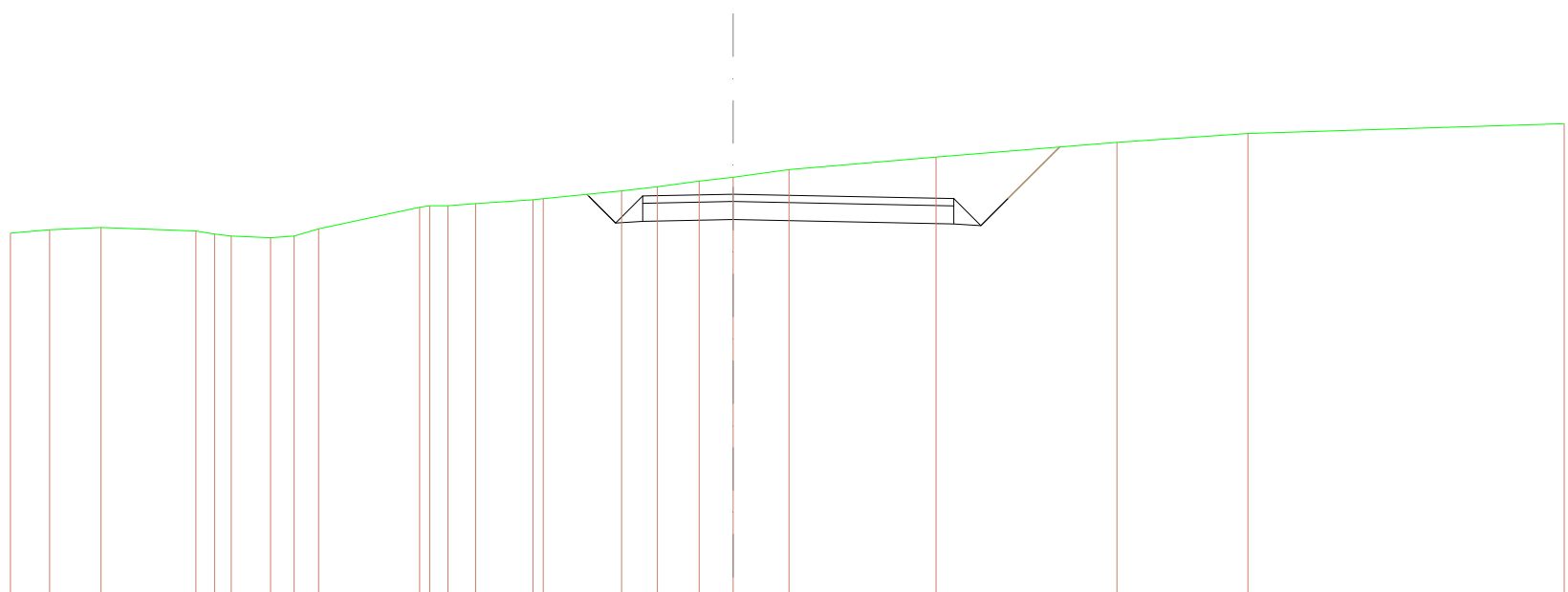
SCALA 1:200

QT.RIF. 562,191

QUOTE TERRENO		572,007	572,067	572,000		572,000	572,167	572,201	572,300	572,338	572,437	572,519	572,602	572,667	572,744		573,000	573,113		573,831	573,840		574,000		574,260		574,689	574,705		575,000	575,006
DIST.PARZIALI TERRENO		1,638	1,376	5,950		0,777	0,932	0,446	0,689	0,782	0,873	0,850	0,840	2,493	0,917	2,884	2,832	3,982	6,480	1,842	2,322	0,928									
QUOTE PROGETTO																	572,985	573,100	572,410	572,460	572,510					572,322	572,272	573,022	574,646		
DIST.PARZIALI PROGETTO																	0,780	0,780	2,500			9,408			0,780	0,780	1,624				
QUOTE FINITO																	572,985	573,100	572,410	573,160	573,210					573,022	572,272	573,022	574,646		
DIST. PARZIALI FINITO																	0,780	0,780	2,500			9,408			0,780	0,780	1,624				

SCAVI E BONIFICHE	
STERRO	16,766 m <sup>2</sup>
RILEVATI	
TERRENO VEGETALE	2,081 m
SOVRASTRUTTURA STRADALE	
STRATO DI USURA	8,607 m
CASSONETTO	8,607 m

SEZIONE N.: 23  
 QT. PROGETTO: 573,321  
 DIST.PROG.: 140,203  
 DIST.PREC.: 3,749  
 DIST.SUCC.: 4,075



SCALA 1:200

QT.RIF. 561,994

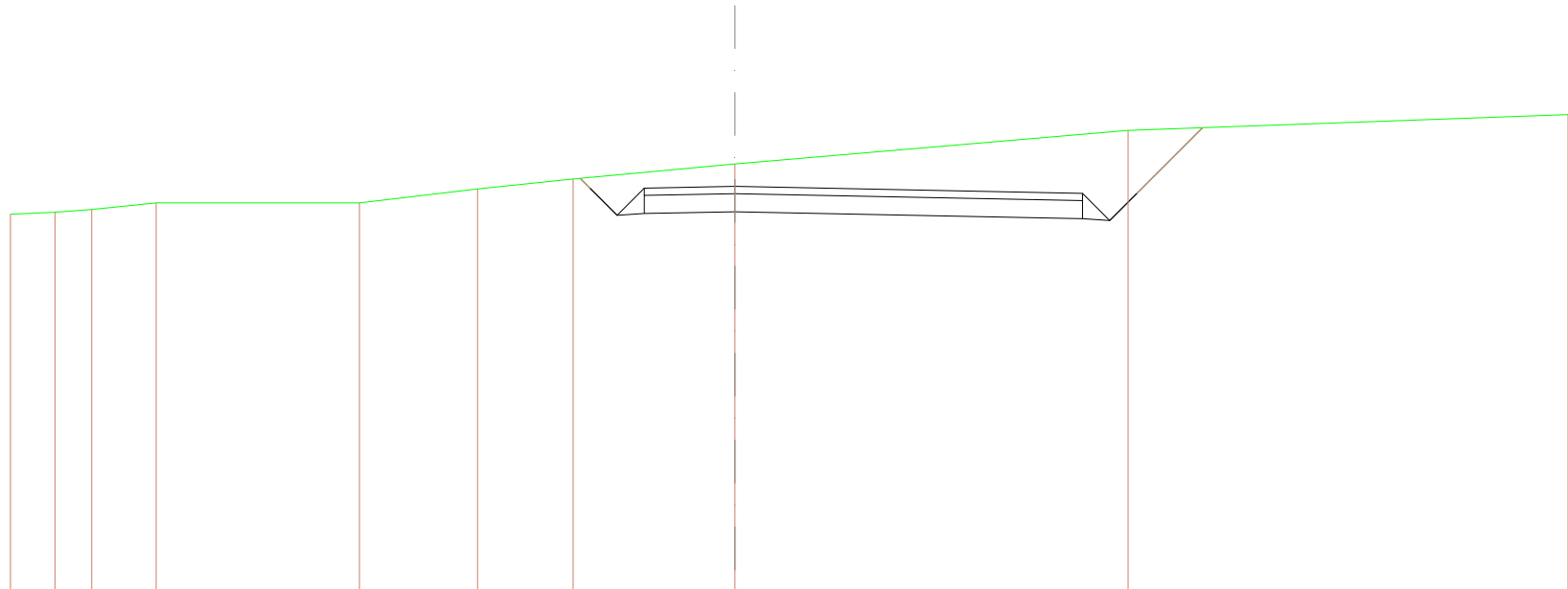
QUOTE TERRENO	572,262	572,338	572,400	572,502	572,517	572,162	572,118	572,162	572,363	572,590	573,000	573,000	573,090	573,164	573,197	573,411	573,524	573,682	573,787	574,000	574,347	574,764	576,000	
DIST.PARZIALI TERRENO	1,086	1,423	2,626	0,917	0,461	1,090	0,649	0,977	2,796	0,682	0,767	1,590	2,169	0,990	1,180	0,937	1,546	4,072	5,006	3,623				
QUOTE PROGETTO																								
DIST.PARZIALI PROGETTO														0,760	0,760	2,500				6,107		0,760	0,760	1,426
QUOTE FINITO																								
DIST. PARZIALI FINITO														0,760	0,760	2,500				6,107		0,760	0,760	1,426





<b>SCAVI E BONIFICHE</b>	
STERRO	26,934 m <sup>2</sup>
<b>RILEVATI</b>	
TERRENO VEGETALE	2,947 m
<b>SOVRASTRUTTURA STRADALE</b>	
STRATO DI USURA	12,097 m
CASSONETTO	12,097 m

SEZIONE N.: 25  
 QT. PROGETTO: 573,454  
 DIST.PROG.: 147,460  
 DIST.PREC.: 3,182  
 DIST.SUCC.: 1,481



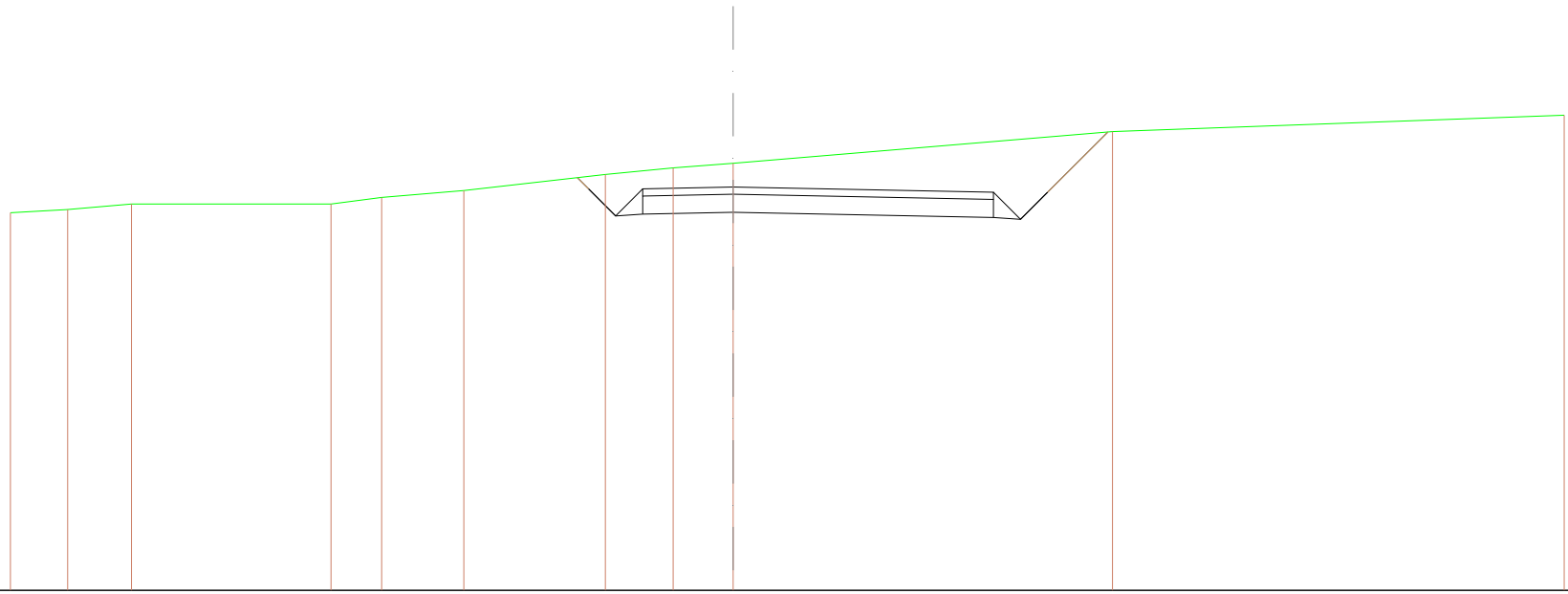
SCALA 1:200

QT.RIF. 562,275

<b>QUOTE TERRENO</b>	572,887	572,788	572,816	573,000	573,000	573,386	573,698	574,072	576,000						
<b>DIST.PARZIALI TERRENO</b>	1,231	1,016	1,776	5,612	3,282	2,636	4,466	10,666							
<b>QUOTE PROGETTO</b>							573,677	573,404	572,662	572,612	573,262	576,074			
<b>DIST.PARZIALI PROGETTO</b>							0,780	0,780	2,500	9,667	0,780	0,780	1,612		
<b>QUOTE FINITO</b>							573,677	573,404	572,664	573,404	573,464	573,262	572,612	573,262	576,074
<b>DIST. PARZIALI FINITO</b>							0,780	0,780	2,500	9,667	0,780	0,780	1,612		

<b>SCAVI E BONIFICHE</b>	
<b>STERRO</b>	<b>21,476 m<sup>2</sup></b>
<b>RILEVATI</b>	
<b>TERRENO VEGETALE</b>	<b>2,793 m</b>
<b>SOVRASTRUTTURA STRADALE</b>	
<b>STRATO DI USURA</b>	<b>9,706 m</b>
<b>CASSONETTO</b>	<b>9,706 m</b>

**SEZIONE N.: 26**  
**QT. PROGETTO: 573,469**  
**DIST.PROG.: 148,941**  
**DIST.PREC.: 1,481**  
**DIST.SUCC.: 2,515**



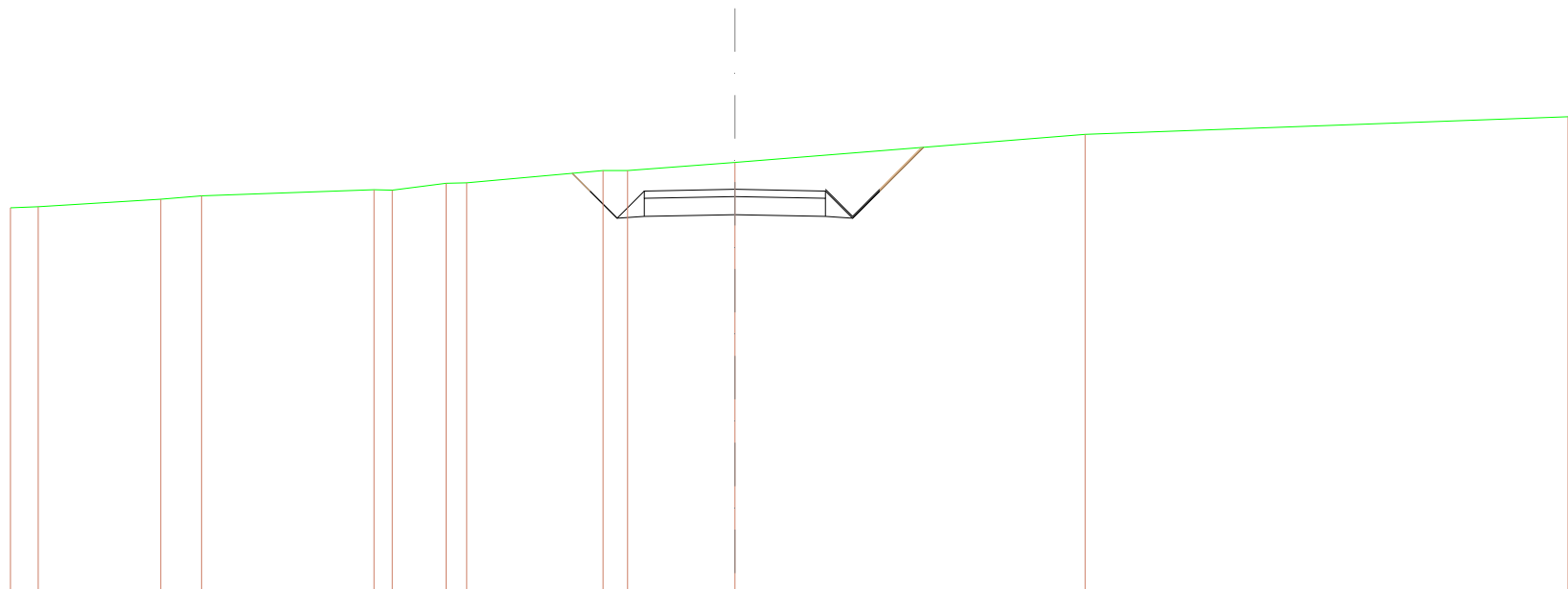
**SCALA 1:200**

**QT.RIF. 562,314**

<b>QUOTE TERRENO</b>			572,768	572,848	573,000		573,000	573,179	573,372		573,519	574,000	574,126		575,000	
<b>DIST.PARZIALI TERRENO</b>			1,583	1,767	5,622		1,403	2,273	3,919		1,572	1,981	10,487			
<b>QUOTE PROGETTO</b>											573,728	573,419	572,625	572,575	573,325	574,989
<b>DIST.PARZIALI PROGETTO</b>											0,910	0,780	0,780	2,500	7,206	1,665
<b>QUOTE FINITO</b>											573,728	573,419	572,625	572,575	573,325	574,989
<b>DIST. PARZIALI FINITO</b>											0,910	0,780	0,780	2,500	7,206	1,665

<b>SCAVI E BONIFICHE</b>	
STERRO	12,243 m <sup>2</sup>
<b>RILEVATI</b>	
TERRENO VEGETALE	4,041 m
<b>SOVRASTRUTTURA STRADALE</b>	
STRATO DI USURA	5,000 m
CASSONETTO	5,000 m

SEZIONE N.: 27  
 QT. PROGETTO: 573,483  
 DIST.PROG.: 151,456  
 DIST.PREC.: 2,515  
 DIST.SUCC.: 4,563



SCALA 1:200

QT.RIF. 562,384

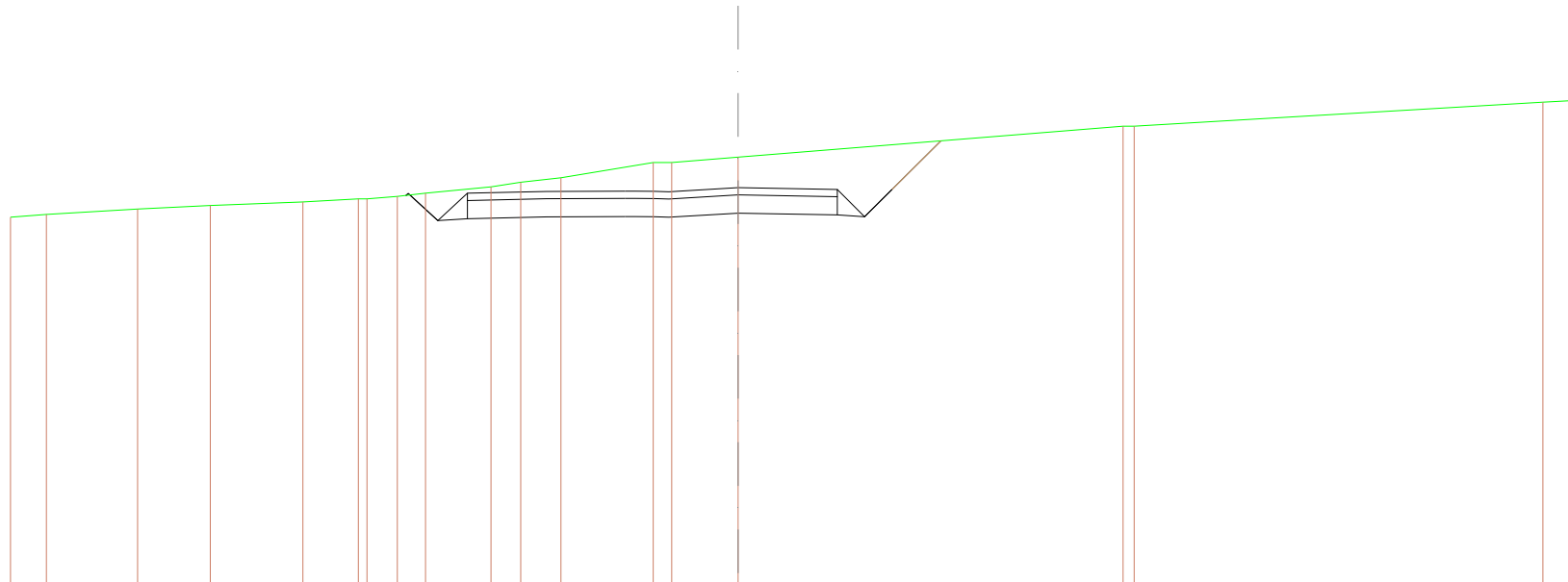
<b>QUOTE TERRENO</b>	572,872	573,000	573,208	573,301	573,470	573,480	573,680	573,683	574,000	574,000	574,227	575,000			
<b>DIST.PARZIALI TERRENO</b>	0,780	3,385	1,124	4,780	0,004	1,485	0,007	3,788	0,078	2,982	9,670				
<b>QUOTE PROGETTO</b>									573,524	573,433	572,733	572,683	573,433	574,643	
<b>DIST.PARZIALI PROGETTO</b>									0,461	0,780	2,500	2,500	0,780	0,780	1,210
<b>QUOTE FINITO</b>									573,524	573,433	572,683	573,433	573,483	574,639	574,643
<b>DIST. PARZIALI FINITO</b>									0,461	0,780	2,500	2,500	0,780	0,780	1,156





<b>SCAVI E BONIFICHE</b>	
STERRO	12,609 m <sup>2</sup>
<b>RILEVATI</b>	
TERRENO VEGETALE	1,894 m
<b>SOVRASTRUTTURA STRADALE</b>	
STRATO DI USURA	5,830 m
CASSONETTO	5,830 m

SEZIONE N.: 30  
 QT. PROGETTO: 573,308  
 DIST.PROG.: 169,277  
 DIST.PREC.: 9,261  
 DIST.SUCC.: 7,398



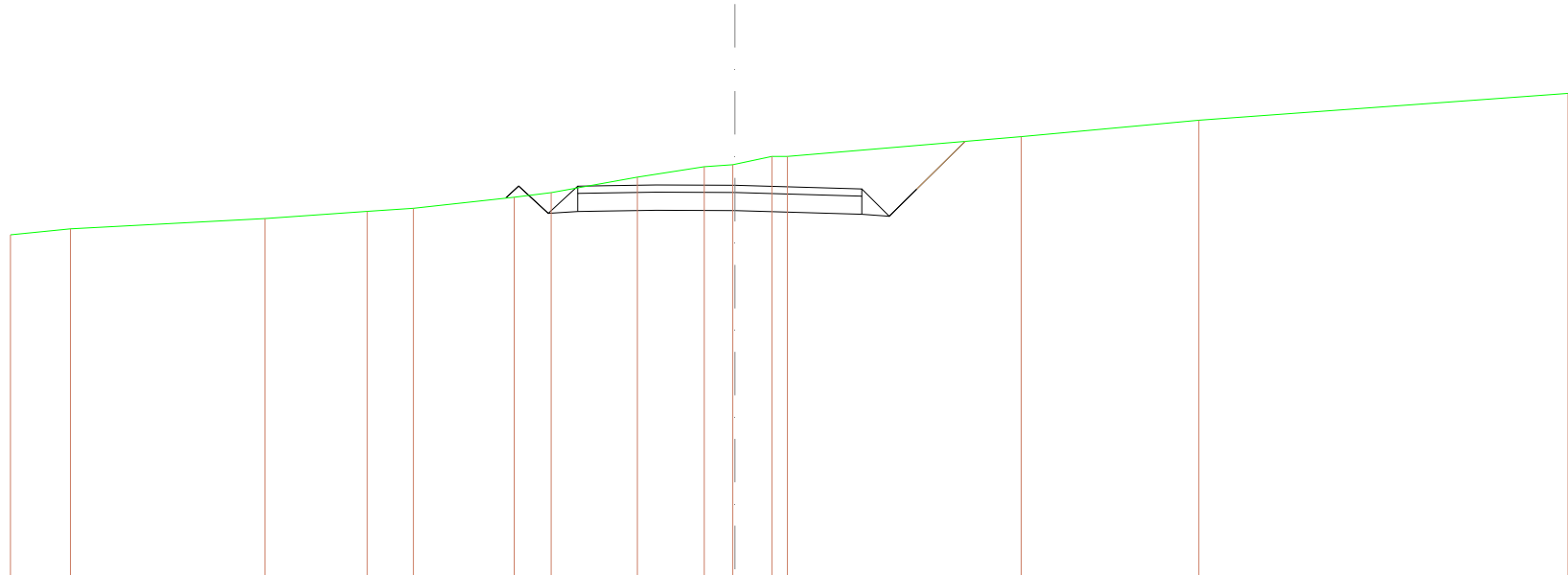
SCALA 1:200

QT.RIF. 562,353

<b>QUOTE TERRENO</b>	572,487	572,572	572,719	572,816	572,915	573,000	573,000	573,085	573,165	573,229	573,465	573,590	574,000	574,000	574,147	575,000	575,000	575,699			
<b>DIST.PARZIALI TERRENO</b>	0,988	2,507	1,989	2,548	1,521	0,085	0,775	1,801	0,916	1,102	2,540	0,907	1,823	10,585	0,905	11,232					
<b>QUOTE PROGETTO</b>													572,511	572,513	572,508	572,495	572,008	572,599	572,598	574,593	
<b>DIST.PARZIALI PROGETTO</b>													0,022	0,080	1,902	2,727	0,782	0,782	2,084		
<b>QUOTE FINITO</b>													573,211	573,213	573,208	573,195	573,306	573,259	572,906	573,257	574,593
<b>DIST. PARZIALI FINITO</b>													0,022	0,080	1,902	2,727	0,782	0,782	1,342		

<b>SCAVI E BONIFICHE</b>	
STERRO	8,860 m <sup>2</sup>
<b>RILEVATI</b>	
TERRENO VEGETALE	1,885 m
<b>SOVRASTRUTTURA STRADALE</b>	
STRATO DI USURA	3,504 m
CASSONETTO	3,508 m
BANCHINA	0,004 m

SEZIONE N.: 31  
 QT. PROGETTO: 573,205  
 DIST.PROG.: 176,676  
 DIST.PREC.: 7,398  
 DIST.SUCC.: 5,186



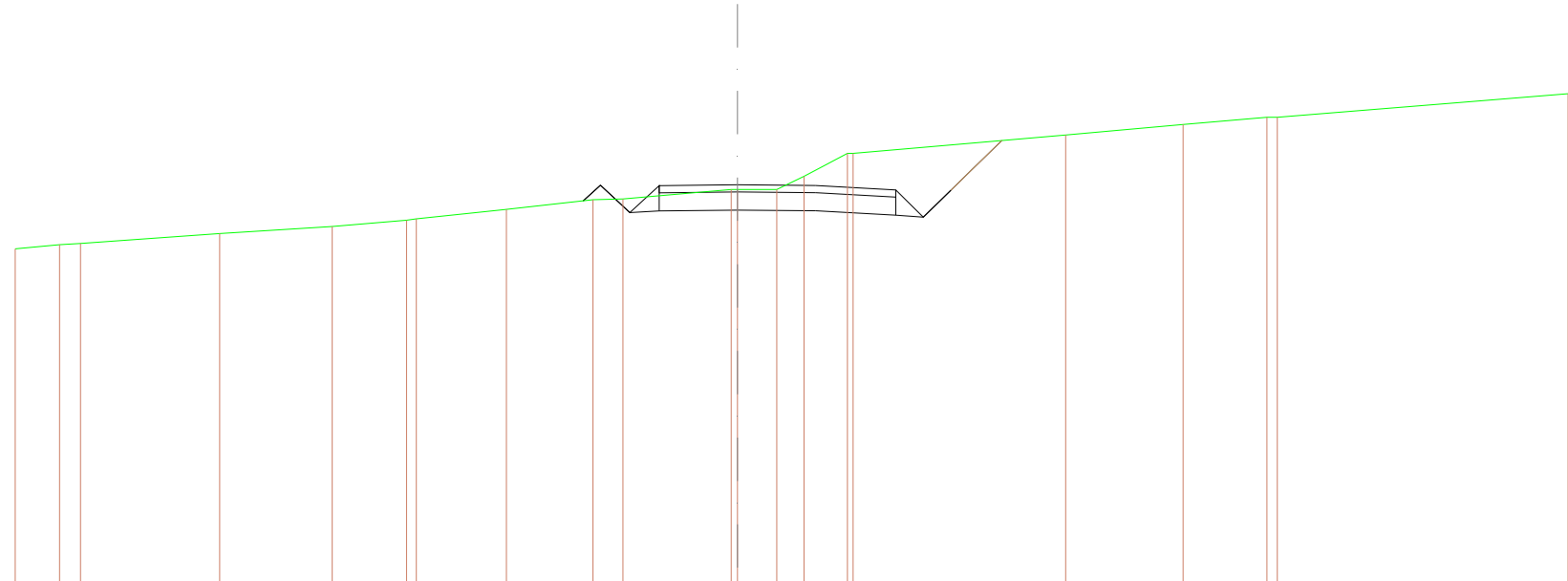
SCALA 1:200

QT.RIF. 562,387

<b>QUOTE TERRENO</b>	571,884	572,000	572,288	572,484	572,680	572,872	573,000	573,428	573,714	573,771	573,783	574,000	574,000	574,548	575,000
<b>DIST.PARZIALI TERRENO</b>	1,658	5,388	2,824	1,274	2,784	1,020	2,381	1,845	0,786	1,022	0,008	6,453	4,903		
<b>QUOTE PROGETTO</b>										572,401	572,406	572,401	572,406	574,420	
<b>DIST.PARZIALI PROGETTO</b>										3,504	0,786	2,100			
<b>QUOTE FINITO</b>										573,205	573,205	573,101	572,946	573,086	574,420
<b>DIST. PARZIALI FINITO</b>										3,504	0,786	0,786	1,342		

SCAVI E BONIFICHE	
STERRO	7,036 m <sup>2</sup>
RILEVATI	
TERRENO VEGETALE	1,971 m
SOVRASTRUTTURA STRADALE	
STRATO DI USURA	2,213 m
CASSONETTO	2,216 m
BANCHINA	0,002 m

SEZIONE N.: 32  
 QT. PROGETTO: 573,132  
 DIST.PROG.: 181,862  
 DIST.PREC.: 5,186



SCALA 1:200

QT.RIF. 562,105

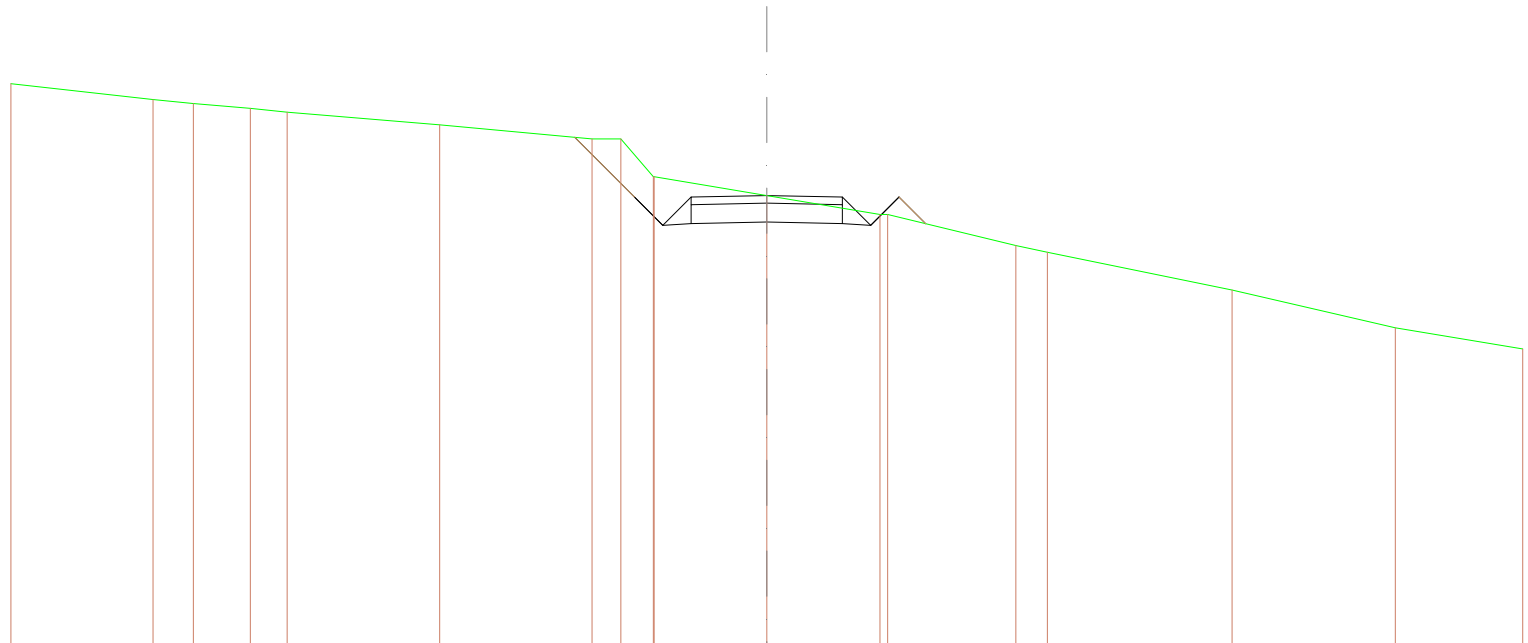
QUOTE TERRENO	571,387	571,474	571,505		571,783		571,975	572,148	572,190		572,460		572,718	572,740		573,000	573,000	573,000	573,386	574,000	574,000		574,508		574,803		575,000	575,000	
DIST.PARZIALI TERRENO	1,230	0,079		3,854		3,118		2,059		2,492		2,388		0,880		2,998		1,089	0,788	1,202				5,889		3,250		2,323	
QUOTE PROGETTO																				572,414				572,289	572,296		573,489	574,359	
DIST.PARZIALI PROGETTO																					2,216			0,784	1,282		0,888		
QUOTE FINITO																				573,114				572,989	572,296	572,983	573,489	574,359	
DIST. PARZIALI FINITO																					2,216			0,784	0,784	0,088	0,888		



ASSE 3 BIS

<b>SCAVI E BONIFICHE</b>	
STERRO	6,022 m <sup>2</sup>
<b>RILEVATI</b>	
RILEVATO	0,305 m <sup>2</sup>
TERRENO VEGETALE	3,234 m
<b>SOVRASTRUTTURA STRADALE</b>	
STRATO DI USURA	4,000 m
CASSONETTO	4,000 m

SEZIONE N.: 1  
 QT. PROGETTO: 572,500  
 DIST.PROG.: 0,000  
 DIST.SUCC.: 2,203



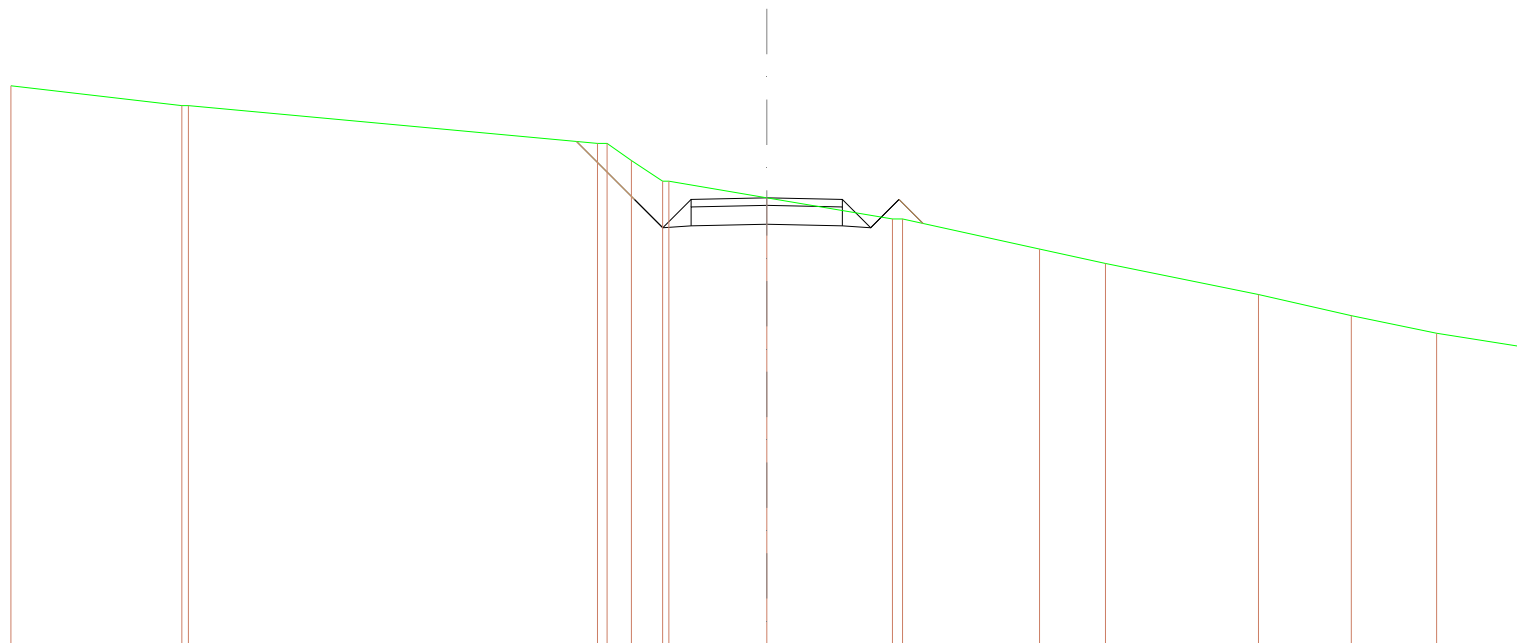
SCALA 1:200

QT.RIF. 560,553

<b>QUOTE TERRENO</b>	576,461	576,042	574,884	574,808	574,708	574,571	574,000	574,000	573,000	573,000	572,500	572,000	571,173	571,000	570,000	569,000	568,445
<b>DIST.PARZIALI TERRENO</b>	3,762	1,066	1,509	0,872	4,036	4,033	0,780	0,886	2,981	2,996	3,383	0,883	4,890	4,318	3,370		
<b>QUOTE PROGETTO</b>							574,042	572,480	571,710	571,760	571,600	571,760	571,710	572,480	571,766		
<b>DIST.PARZIALI PROGETTO</b>							1,582	0,780	0,780	2,000	2,000	0,780	0,780	0,780			
<b>QUOTE FINITO</b>							574,042	572,480	571,710	572,480	572,500	572,480	571,710	572,480	571,766		
<b>DIST. PARZIALI FINITO</b>							1,582	0,780	0,780	2,000	2,000	0,780	0,780	0,780			

<b>SCAVI E BONIFICHE</b>	
STERRO	5,831 m <sup>2</sup>
<b>RILEVATI</b>	
RILEVATO	0,287 m <sup>2</sup>
TERRENO VEGETALE	3,070 m
<b>SOVRASTRUTTURA STRADALE</b>	
STRATO DI USURA	4,000 m
CASSONETTO	4,000 m

SEZIONE N.: 2  
 QT. PROGETTO: 572,559  
 DIST.PROG.: 2,203  
 DIST.PREC.: 2,203  
 DIST.SUCC.: 18,979




SCALA 1:200

QT.RIF. 560,672

<b>QUOTE TERRENO</b>	576,626	576,000 576,000	574,000 574,000	573,548	573,000 573,000	572,860	572,000 572,000	571,206	570,622	570,000	569,446	568,978	568,619
<b>DIST.PARZIALI TERRENO</b>	4,626	10,821	0,466	0,463	2,591	3,324	3,628	1,743	4,049	2,465	2,266	2,278	
<b>QUOTE PROGETTO</b>			574,051	572,619	571,769	571,819	571,869	571,819	571,769	572,619	571,869		
<b>DIST.PARZIALI PROGETTO</b>			1,632	0,760	0,760	2,000	2,000	0,760	0,760	0,688			
<b>QUOTE FINITO</b>			574,051	572,619	571,769	572,619	572,669	572,619	571,769	572,619	571,869		
<b>DIST. PARZIALI FINITO</b>			1,632	0,760	0,760	2,000	2,000	0,760	0,760	0,688			

<b>SCAVI E BONIFICHE</b>	
STERRO	2,711 m <sup>2</sup>
<b>RILEVATI</b>	
RILEVATO	0,356 m <sup>2</sup>
TERRENO VEGETALE	0,973 m
<b>SOVRASTRUTTURA STRADALE</b>	
STRATO DI USURA	4,000 m
CASSONETTO	4,000 m

SEZIONE N.: 3  
 QT. PROGETTO: 573,066  
 DIST.PROG.: 21,182  
 DIST.PREC.: 18,979  
 DIST.SUCC.: 2,552



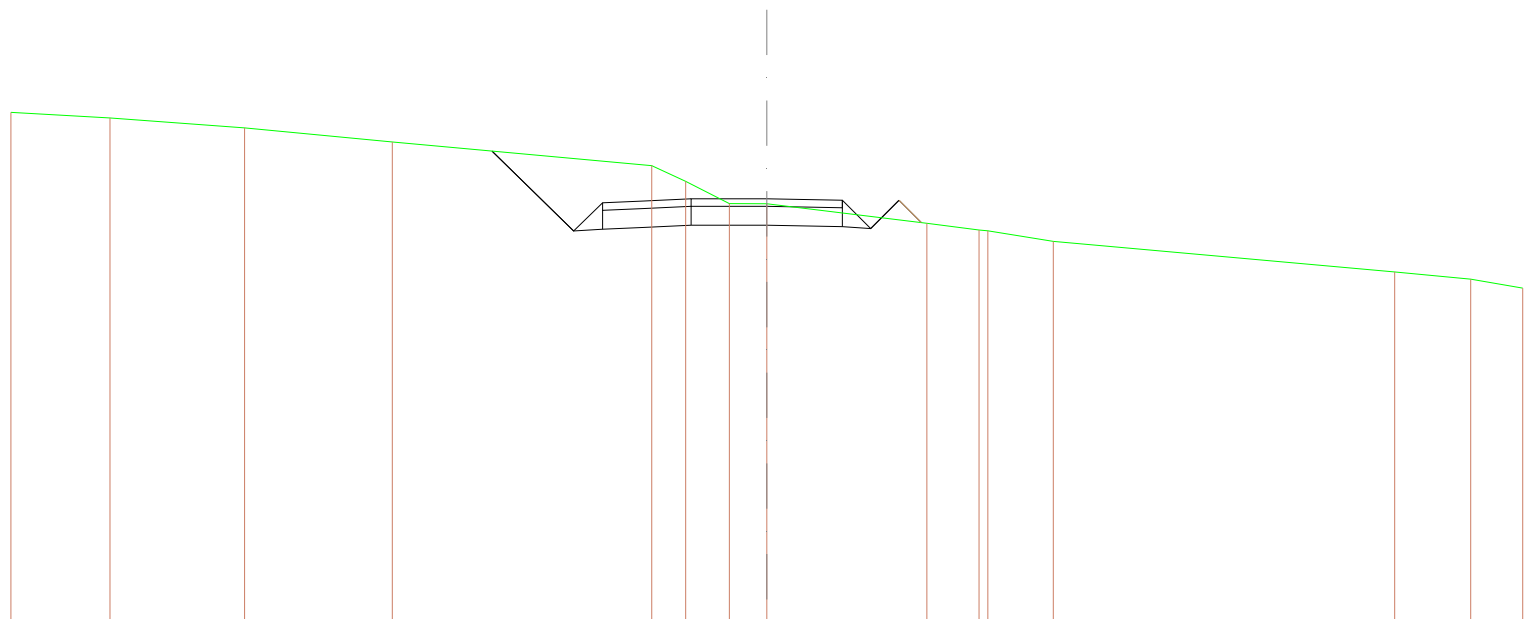
SCALA 1:200

QT.RIF. 561,639

<b>QUOTE TERRENO</b>	576,485	576,000	574,000	574,000	573,357	573,000	573,000	572,852	572,125	571,980	571,208	571,000	570,888
<b>DIST.PARZIALI TERRENO</b>	6,362	10,785	0,318	0,993	0,087	0,488	0,479	5,882	1,128	8,271	2,324	2,594	
<b>QUOTE PROGETTO</b>				572,385		572,388		572,028	572,278	573,028	572,287		
<b>DIST.PARZIALI PROGETTO</b>				2,000		2,000		0,780	0,780	0,688			
<b>QUOTE FINITO</b>				573,066		573,066		573,028	572,278	573,028	572,287		
<b>DIST. PARZIALI FINITO</b>				2,000		2,000		0,780	0,780	0,688			

<b>SCAVI E BONIFICHE</b>	
STERRO	2,641 m <sup>2</sup>
<b>RILEVATI</b>	
RILEVATO	0,272 m <sup>2</sup>
TERRENO VEGETALE	0,834 m
<b>SOVRASTRUTTURA STRADALE</b>	
STRATO DI USURA	4,000 m
CASSONETTO	4,000 m

SEZIONE N.: 4  
 QT. PROGETTO: 573,127  
 DIST.PROG.: 23,733  
 DIST.PREC.: 2,552  
 DIST.SUCC.: 16,782



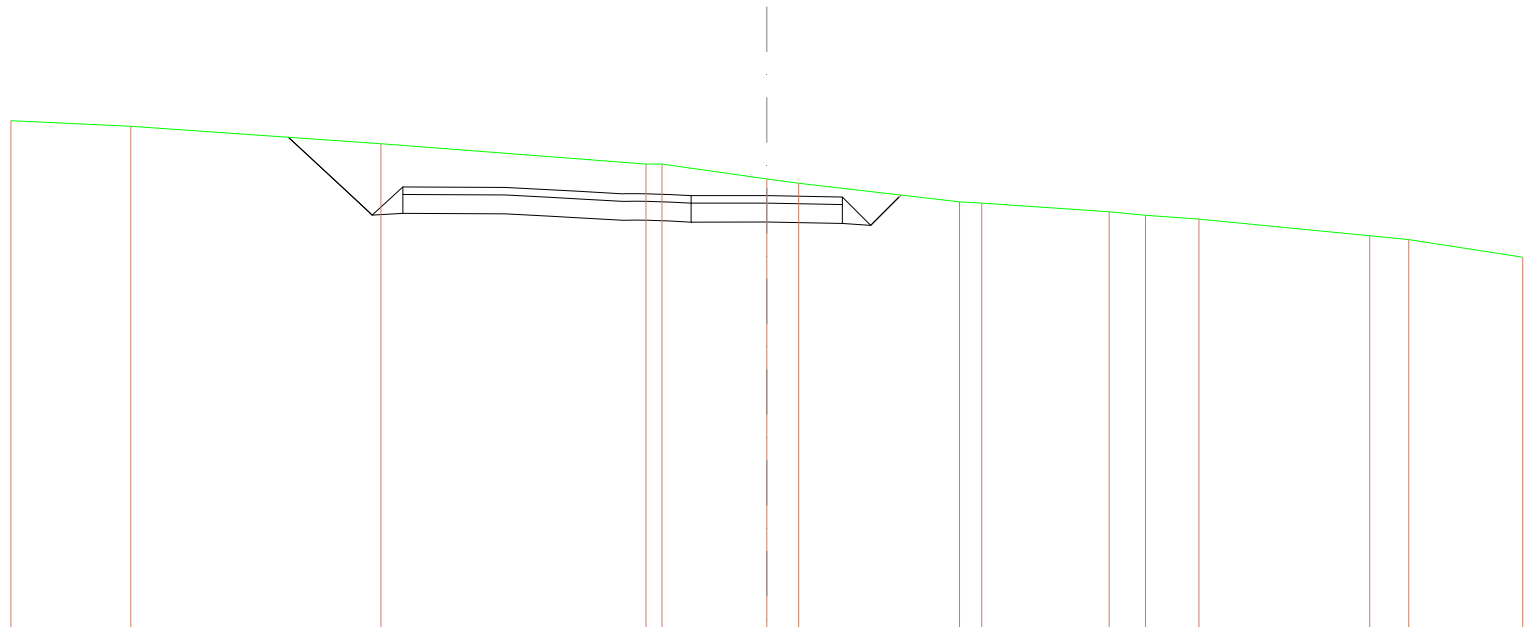
SCALA 1:200

QT.RIF. 561,687

<b>QUOTE TERRENO</b>	576,411	576,263	576,000	574,828	574,000	573,887	573,000	572,865	572,478	572,299	572,280	572,000	571,189	571,000	570,782
<b>DIST.PARZIALI TERRENO</b>	2,624	3,561	3,908	6,863	0,888	1,155	0,991	4,236	1,381	1,731	9,030	2,014	1,374		
<b>QUOTE PROGETTO</b>						572,426	572,427	572,387	572,387	572,387	572,387	572,467			
<b>DIST.PARZIALI PROGETTO</b>						2,000	2,000	0,780	0,780	0,888					
<b>QUOTE FINITO</b>					573,126	573,127	573,087	572,337	573,087	572,467					
<b>DIST. PARZIALI FINITO</b>					2,000	2,000	0,780	0,780	0,888						

<b>SCAVI E BONIFICHE</b>	
STERRO	5,676 m <sup>2</sup>
<b>RILEVATI</b>	
TERRENO VEGETALE	0,074 m
<b>SOVRASTRUTTURA STRADALE</b>	
STRATO DI USURA	4,000 m
CASSONETTO	4,000 m

SEZIONE N.: 5  
 QT. PROGETTO: 573,167  
 DIST.PROG.: 40,515  
 DIST.PREC.: 16,782  
 DIST.SUCC.: 2,655



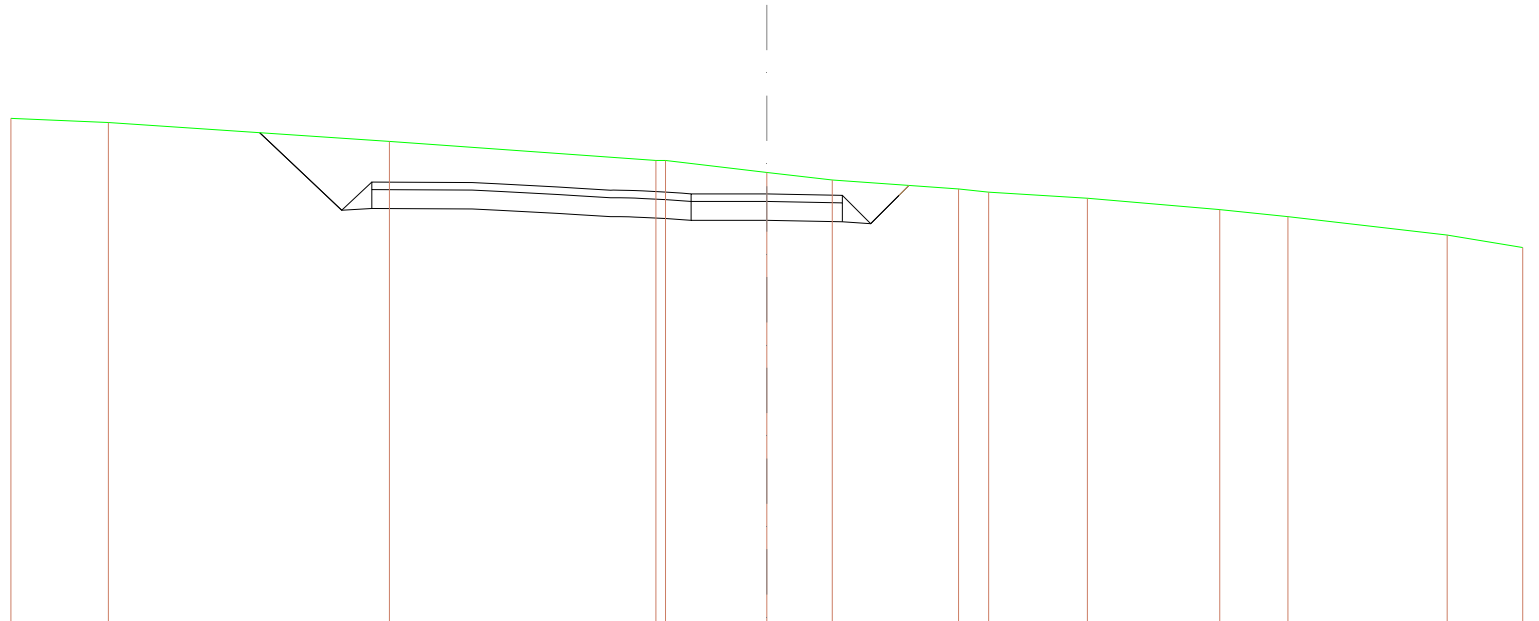
SCALA 1:200

QT.RIF. 561,642

<b>QUOTE TERRENO</b>	575,147	575,001	574,838	574,000	574,000	573,808	573,482	573,000	572,887	572,737	572,648	572,648	572,103	572,000	571,837
<b>DIST.PARZIALI TERRENO</b>	3,174	6,618	7,012	0,424	2,772	0,496	4,283	0,891	3,389	0,982	1,413	4,821	1,081	3,014	
<b>QUOTE PROGETTO</b>				572,484	572,484	572,467	572,427	572,377	573,127	573,178					
<b>DIST.PARZIALI PROGETTO</b>				2,000	2,000	0,790	0,790								
<b>QUOTE FINITO</b>				573,164	573,167	573,127	572,377	573,127	573,178						
<b>DIST. PARZIALI FINITO</b>				2,000	2,000	0,790	0,790								

<b>SCAVI E BONIFICHE</b>	
STERRO	6,480 m <sup>2</sup>
<b>RILEVATI</b>	
TERRENO VEGETALE	0,370 m
<b>SOVRASTRUTTURA STRADALE</b>	
STRATO DI USURA	4,000 m
CASSONETTO	4,000 m

SEZIONE N.: 6  
 QT. PROGETTO: 573,115  
 DIST.PROG.: 43,170  
 DIST.PREC.: 2,655  
 DIST.SUCC.: 2,655



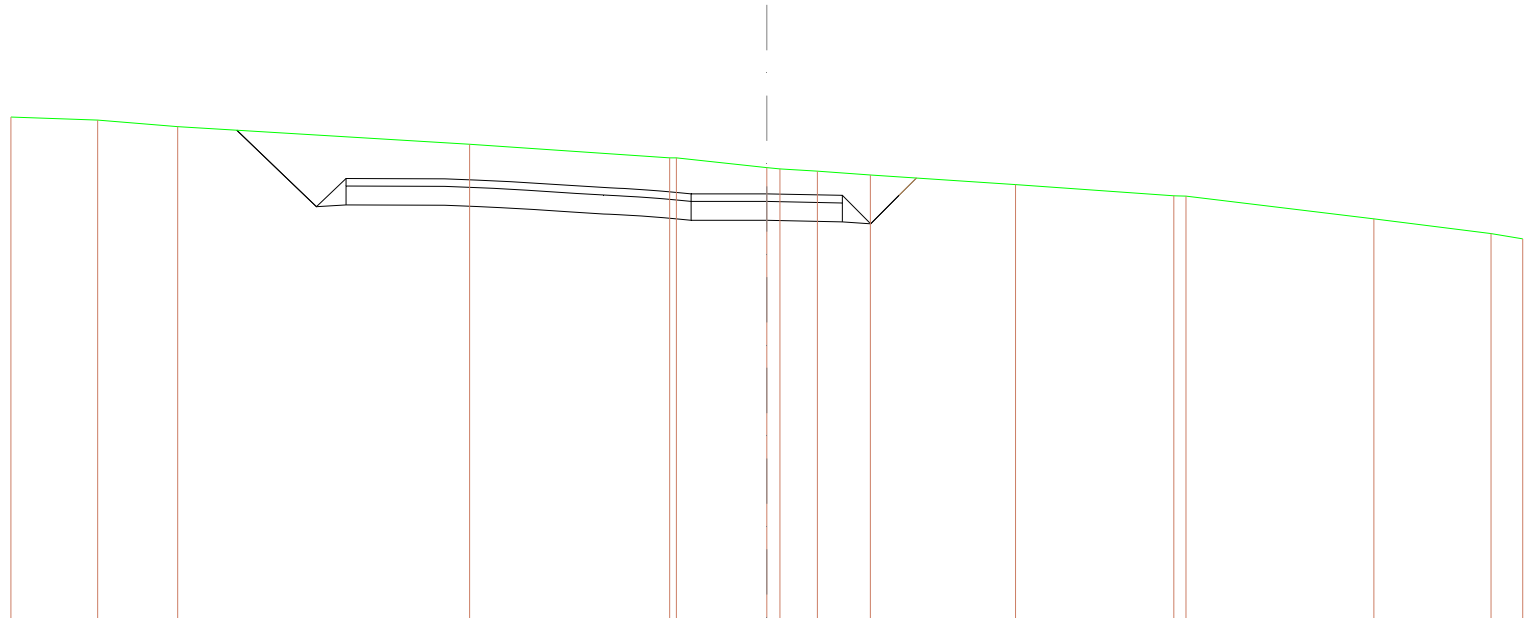
SCALA 1:200

QT.RIF. 561,705

<b>QUOTE TERRENO</b>	576,113	576,004	574,803	574,000 574,000	573,881	573,483	573,243	573,189	573,000	572,887	572,812	572,028	571,887
<b>DIST.PARZIALI TERRENO</b>	2,680	7,435	7,062	2,680	1,733	3,341	0,786	2,812	3,504	1,802	4,215	1,988	
<b>QUOTE PROGETTO</b>				572,415 572,415	572,415	572,375	572,325	573,075	573,357				
<b>DIST.PARZIALI PROGETTO</b>				2,000	2,000	0,780	0,780						
<b>QUOTE FINITO</b>				573,115	573,115	573,075	572,325	573,075	573,357				
<b>DIST. PARZIALI FINITO</b>				2,000	2,000	0,780	0,780						

SCAVI E BONIFICHE	
STERRO	7,441 m <sup>2</sup>
RILEVATI	
TERRENO VEGETALE	0,651 m
SOVRASTRUTTURA STRADALE	
STRATO DI USURA	4,000 m
CASSONETTO	4,000 m

SEZIONE N.: 7  
 QT. PROGETTO: 573,049  
 DIST.PROG.: 45,825  
 DIST.PREC.: 2,655  
 DIST.SUCC.: 4,010



SCALA 1:200

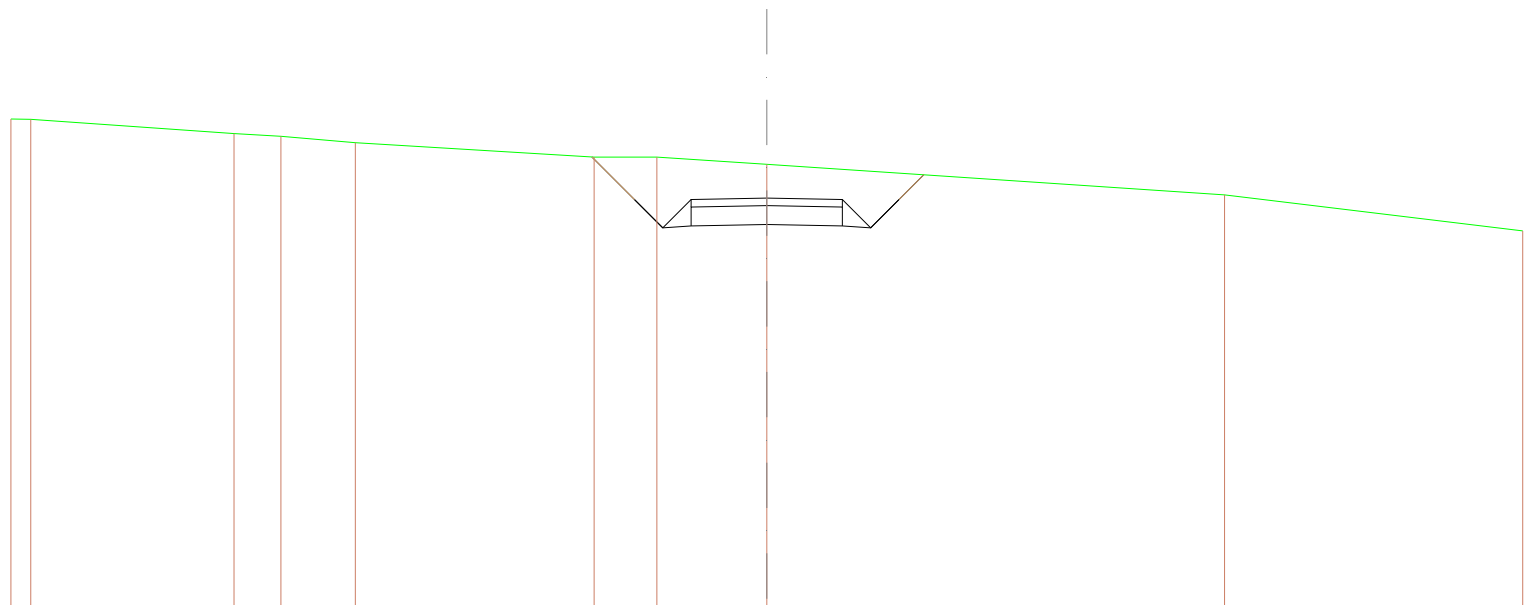
QT.RIF. 561,771

QUOTE TERRENO	576,082	576,000	574,828	574,390	574,000	574,000	573,765	573,709	573,649	573,550	573,295	573,000	572,999	572,989	572,000	571,990
DIST.PARZIALI TERRENO	2,298	2,114	7,727	5,294	2,393	0,347	0,993	1,400	3,844	4,187	0,923	4,998	3,100	0,498		
QUOTE PROGETTO						572,349	572,349	572,309	572,259	573,009	573,489					
DIST.PARZIALI PROGETTO						2,000	2,000	0,790	0,790	0,449						
QUOTE FINITO						573,049	573,049	573,009	572,259	573,009	573,489					
DIST. PARZIALI FINITO						2,000	2,000	0,790	0,790	0,449						



<b>SCAVI E BONIFICHE</b>	
STERRO	11,737 m <sup>2</sup>
<b>RILEVATI</b>	
TERRENO VEGETALE	2,518 m
<b>SOVRASTRUTTURA STRADALE</b>	
STRATO DI USURA	4,000 m
CASSONETTO	4,000 m

SEZIONE N.: 8  
 QT. PROGETTO: 572,918  
 DIST.PROG.: 49,835  
 DIST.PREC.: 4,010  
 DIST.SUCC.: 2,362



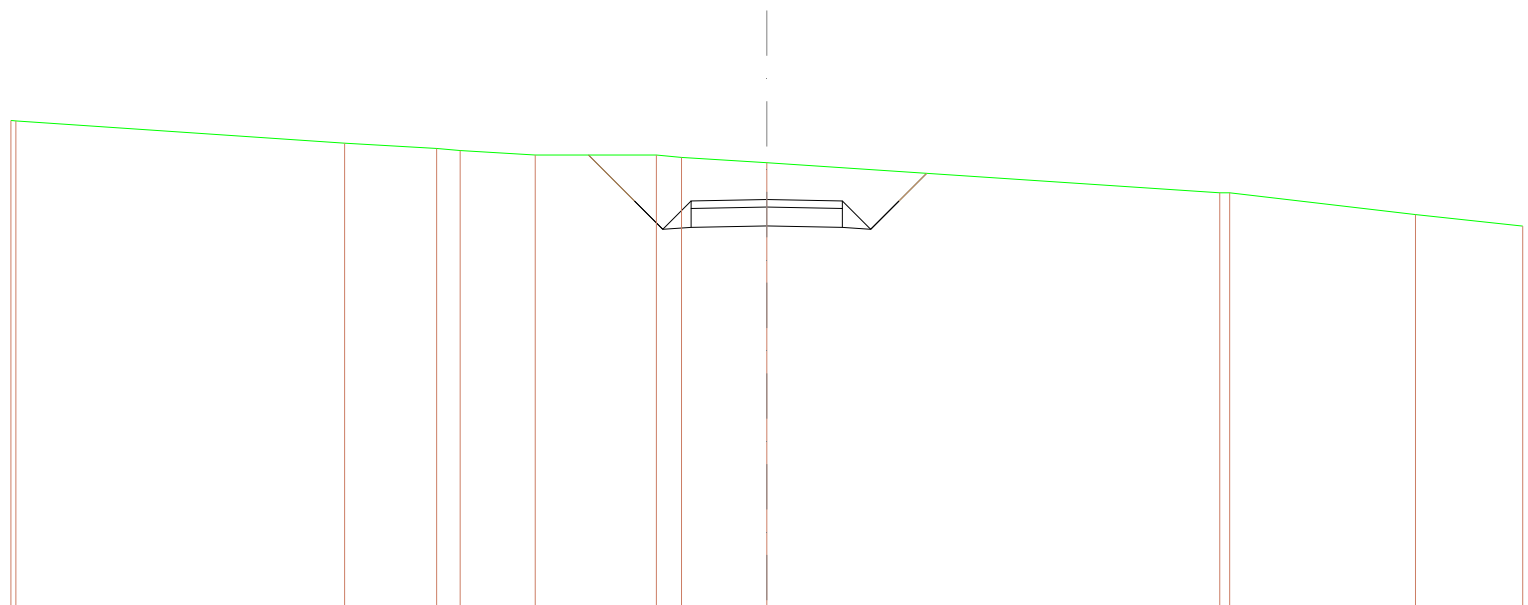
SCALA 1:200

QT.RIF. 561,830

<b>QUOTE TERRENO</b>	575,000 575,000		574,823 574,851	574,388		574,000 574,000	573,812		573,000	572,000
<b>DIST.PARZIALI TERRENO</b>	0,288	5,377	1,243	1,970	6,317	1,860	2,907	12,112	7,888	
<b>QUOTE PROGETTO</b>						574,004 572,878 572,128 572,178	572,218	572,178 572,128 572,878 573,833		
<b>DIST.PARZIALI PROGETTO</b>						1,125 0,780 0,780	2,000	2,000 0,780 0,780 0,865		
<b>QUOTE FINITO</b>						574,004 572,878 572,128 572,878	572,218	572,878 572,128 572,878 573,833		
<b>DIST. PARZIALI FINITO</b>						1,125 0,780 0,780	2,000	2,000 0,780 0,780 0,865		

<b>SCAVI E BONIFICHE</b>	
STERRO	12,468 m <sup>2</sup>
<b>RILEVATI</b>	
TERRENO VEGETALE	2,754 m
<b>SOVRASTRUTTURA STRADALE</b>	
STRATO DI USURA	4,000 m
CASSONETTO	4,000 m

SEZIONE N.: 9  
 QT. PROGETTO: 572,825  
 DIST.PROG.: 52,197  
 DIST.PREC.: 2,362  
 DIST.SUCC.: 21,100



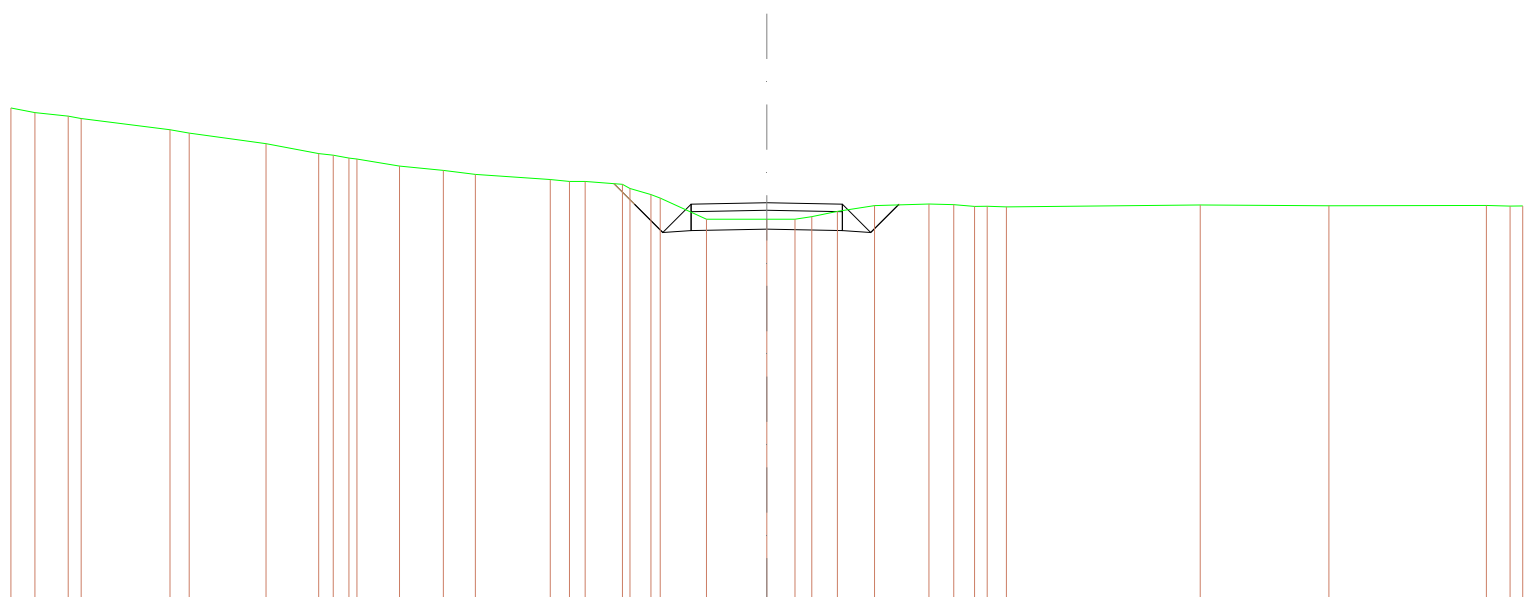
SCALA 1:200

QT.RIF. 561,774

<b>QUOTE TERRENO</b>	574,514 574,504	574,513	574,174 574,120	574,000	574,000 573,998	573,769	573,000 573,000	572,628	572,121
<b>DIST.PARZIALI TERRENO</b>	8,898	2,435	0,690 1,989	3,205	0,885 2,254	11,985	4,919	2,834	
<b>QUOTE PROGETTO</b>					574,000 572,785 572,035 572,085	572,125	572,085 572,035 572,785 573,517		
<b>DIST.PARZIALI PROGETTO</b>					1,215 0,780 0,780	2,000	2,000 0,780 0,780 0,782		
<b>QUOTE FINITO</b>					574,000 572,785 572,035 572,785	572,525	572,785 572,035 572,785 573,517		
<b>DIST. PARZIALI FINITO</b>					1,215 0,780 0,780	2,000	2,000 0,780 0,780 0,782		

SCAVI E BONIFICHE	
STERRO	3,125 m <sup>2</sup>
RILEVATI	
RILEVATO	0,000 m <sup>2</sup>
TERRENO VEGETALE	0,795 m
SOVRASTRUTTURA STRADALE	
STRATO DI USURA	4,000 m
CASSONETTO	4,000 m

SEZIONE N.: 10  
 QT. PROGETTO: 571,439  
 DIST.PROG.: 73,297  
 DIST.PREC.: 21,100  
 DIST.SUCC.: 8,004



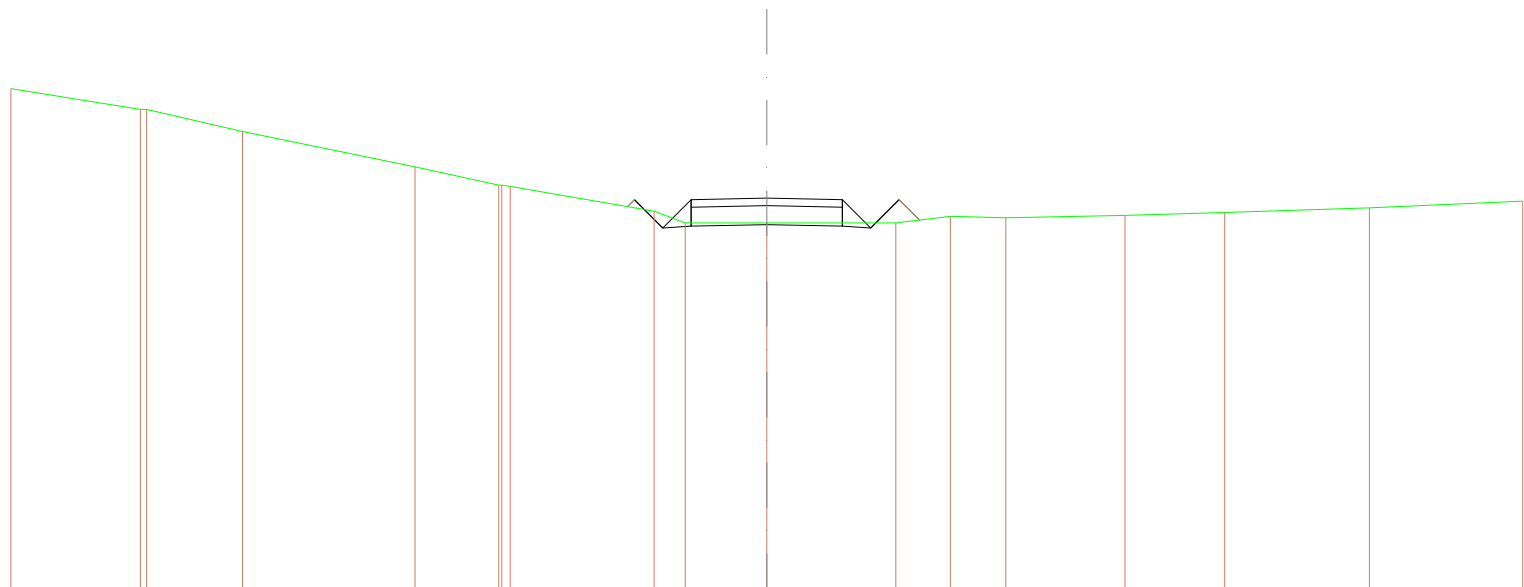
SCALA 1:200

QT.RIF. 560,897

QUOTE TERRENO	573,945 573,820 573,127 573,887 2,349 573,969 573,281 573,000 572,738 572,885 573,032 572,808 572,407 572,281 572,188 572,082 572,000 572,000 571,925 571,818 571,853 571,882 571,000 571,000 571,000 571,068 571,208 571,380 571,402 571,389 571,644 571,548 571,527
DIST.PARZIALI TERRENO	0,898 0,881 0,549 2,349 0,885 2,033 1,384 0,888 0,417 1,127 1,159 0,888 1,979 0,887 0,416 0,990 0,885 1,220 1,697 0,796 0,446 0,877 0,984 1,439 0,887 0,882 0,382 0,870 5,127 3,406 4,187 0,888 0,883
QUOTE PROGETTO	
DIST.PARZIALI PROGETTO	571,942 571,389 570,649 570,689 571,189 571,389 570,739 570,739 571,689 570,649 570,649 571,389 571,389
QUOTE FINITO	
DIST. PARZIALI FINITO	0,898 0,780 0,780 2,000 2,000 0,780 0,780

<b>SCAVI E BONIFICHE</b>	
STERRO	0,594 m <sup>2</sup>
<b>RILEVATI</b>	
RILEVATO	0,401 m <sup>2</sup>
TERRENO VEGETALE	1,026 m
<b>SOVRASTRUTTURA STRADALE</b>	
STRATO DI USURA	4,000 m
CASSONETTO	4,000 m

SEZIONE N.: 11  
 QT. PROGETTO: 570,655  
 DIST.PROG.: 81,301  
 DIST.PREC.: 8,004  
 DIST.SUCC.: 1,911



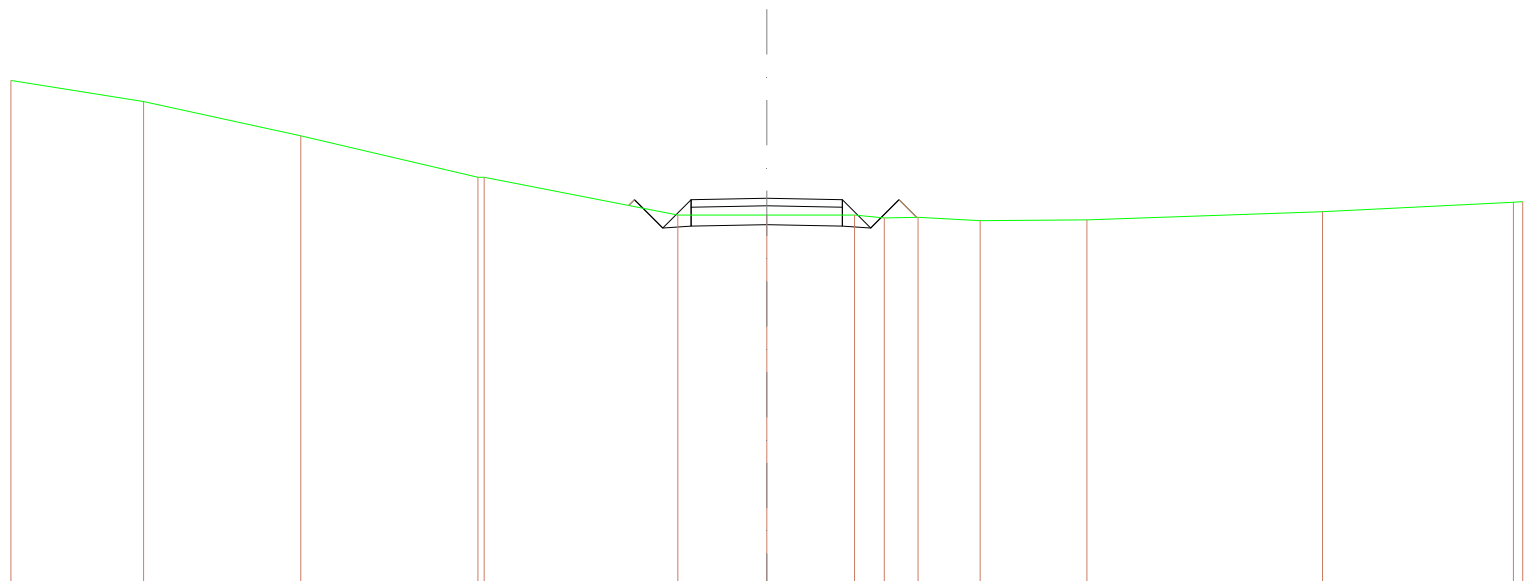
SCALA 1:200

QT.RIF. 560,309

<b>QUOTE TERRENO</b>	573,864	573,003 573,000	572,417	571,461	571,000 570,993 570,988	570,906	570,000	570,000	570,000	570,000	570,174	570,186	570,198	570,278	570,398	570,576
<b>DIST.PARZIALI TERRENO</b>	3,427	2,639	4,664	2,215	3,803	0,682	2,159	3,416	1,442	1,464	3,157	2,636	3,830	4,054		
<b>QUOTE PROGETTO</b>						570,428 570,615	569,895	570,415 570,415 570,415	570,655	570,655	570,615 570,415 570,615	570,615	570,615	570,075		
<b>DIST.PARZIALI PROGETTO</b>						0,780	0,780	2,000	2,000	0,780	0,780	0,888				
<b>QUOTE FINITO</b>						570,428 570,615	569,895	570,615	570,655	570,655	570,615	569,895	570,615	570,075		
<b>DIST. PARZIALI FINITO</b>						0,780	0,780	2,000	2,000	0,780	0,780	0,888				

<b>SCAVI E BONIFICHE</b>	
STERRO	1,731 m <sup>2</sup>
<b>RILEVATI</b>	
RILEVATO	0,260 m <sup>2</sup>
TERRENO VEGETALE	0,874 m
<b>SOVRASTRUTTURA STRADALE</b>	
STRATO DI USURA	4,000 m
CASSONETTO	4,000 m

SEZIONE N.: 12  
 QT. PROGETTO: 570,446  
 DIST.PROG.: 83,213  
 DIST.PREC.: 1,911  
 DIST.SUCC.: 6,093



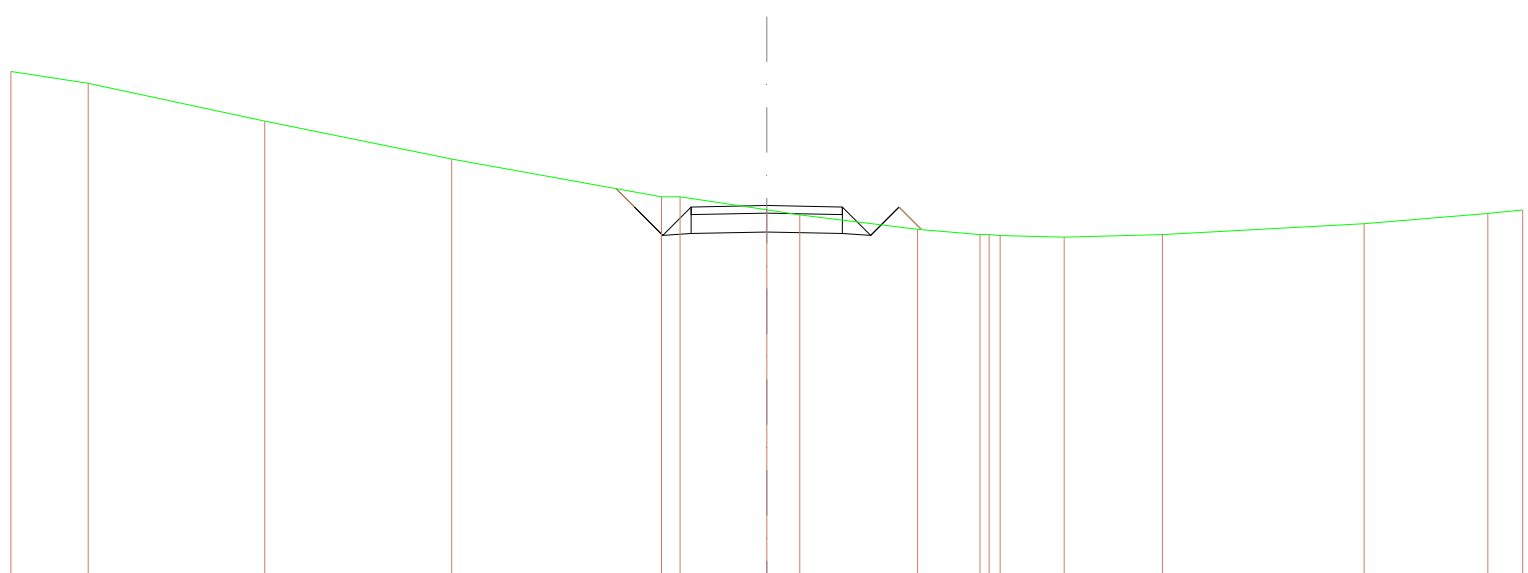
SCALA 1:200

QT.RIF. 560,208

<b>QUOTE TERRENO</b>	573,880	573,000	572,084	571,000 571,000	570,000	570,000	570,000	569,822	569,842	569,893	569,872	570,090	570,340 570,357
<b>DIST.PARZIALI TERRENO</b>	3,813	4,158	4,887	5,122	2,354	2,321	0,787	0,884	1,843	2,824	6,236	5,050	
<b>QUOTE PROGETTO</b>					570,254 570,406	569,696	569,708 570,208 570,406	569,746	569,788 570,208 570,406	569,696	570,406	569,941	
<b>DIST.PARZIALI PROGETTO</b>					0,780	0,780	2,000	2,000	0,780	0,780	0,446		
<b>QUOTE FINITO</b>					570,254 570,406	569,696	570,406	570,446	570,406	569,696	570,406	569,941	
<b>DIST. PARZIALI FINITO</b>					0,780	0,780	2,000	2,000	0,780	0,780	0,446		

<b>SCAVI E BONIFICHE</b>	
STERRO	4,107 m <sup>2</sup>
<b>RILEVATI</b>	
RILEVATO	0,282 m <sup>2</sup>
TERRENO VEGETALE	1,534 m
<b>SOVRASTRUTTURA STRADALE</b>	
STRATO DI USURA	4,000 m
CASSONETTO	4,000 m

SEZIONE N.: 13  
 QT. PROGETTO: 569,769  
 DIST.PROG.: 89,306  
 DIST.PREC.: 6,093  
 DIST.SUCC.: 9,001



SCALA 1:200

QT.RIF. 559,725

<b>QUOTE TERRENO</b>	573,216	573,000	572,000	571,000	570,000	570,000	569,657	569,622	569,141	569,000	569,000	569,000	569,000	569,237	569,000	569,000	569,000
<b>DIST.PARZIALI TERRENO</b>	2,045	4,871	4,948	5,560	0,480	2,285	0,074	3,118	1,848	0,293	1,682	2,603	5,833	3,275	0,921		
<b>QUOTE PROGETTO</b>							570,217	569,729	569,679	569,629	569,579	569,529	569,479	569,429	569,379	569,329	569,279
<b>DIST.PARZIALI PROGETTO</b>							0,488	0,780	0,780	2,000	2,000	0,780	0,780	0,887			
<b>QUOTE FINITO</b>							570,217	569,729	569,679	569,629	569,579	569,529	569,479	569,429	569,379	569,329	569,279
<b>DIST. PARZIALI FINITO</b>							0,488	0,780	0,780	2,000	2,000	0,780	0,780	0,887			

