

Legenda

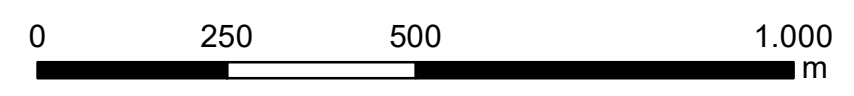
- Indice di idoneità I_A
- 0,0 - 0,4
 - 0,4 - 0,7
 - 0,7 - 0,8
 - 0,8 - 0,9
 - 0,9 - 1,0


Campata n-n
 $I_A \pm ds$

Basi cartografiche dai tipi delle CTR della Regione Emilia-Romagna e della Regione Toscana e da OpenStreetMap and contributors, CC-BY-SA




Sistema di riferimento: Datum WGS84
Proiezione UTM Fuso 32 Nord



ESTERNO	00	Prima emissione	 Shaping a Better Energy Future	
	N.	DATA		

REVISIONI	00	Accettata versione 00	M. Frapporti M. Di Camillo	N. Rivabene
	N.	DATA	DESCRIZIONE	ESAMINATO ACCETTATO

NUMERO E DATA ORDINE: _____
 MOTIVO DELL'INVIO: PER ACCETTAZIONE PER INFORMAZIONE

CODIFICA ELABORATO	 TERNA GROUP
DGDR04002C2133002_01	

TITOLO ELABORATO	TIPOLOGIA ELABORATO
Elettrodotto 380 kV semplice terna "S.E. Colunga - S.E. Calenzano" ed opere connesse	Disegno
Analisi del rischio elettrico per l'avifauna Campate con I_A minore di 0,8	PROGETTO
	Elettrodotto 380 kV Colunga - Calenzano

NOME DEL FILE	SCALA CAD	FORMATO	SCALA	FOGLIO
DGDR04002C2133002_01.pdf		A2	1:10.000	

Questo documento contiene informazioni di proprietà Terna SpA e deve essere utilizzato esclusivamente dal destinatario in relazione alle finalità per le quali è stato ricevuto. E' vietata qualsiasi forma di riproduzione o divulgazione senza l'esplicito consenso di Terna SpA. This document contains information proprietary to TERNA S.p.A. and it will have to be used exclusively for the purposes for which it has been furnished. Whichever shape of spreading or reproduction without the written permission of TERNA S.p.A. is prohibi.