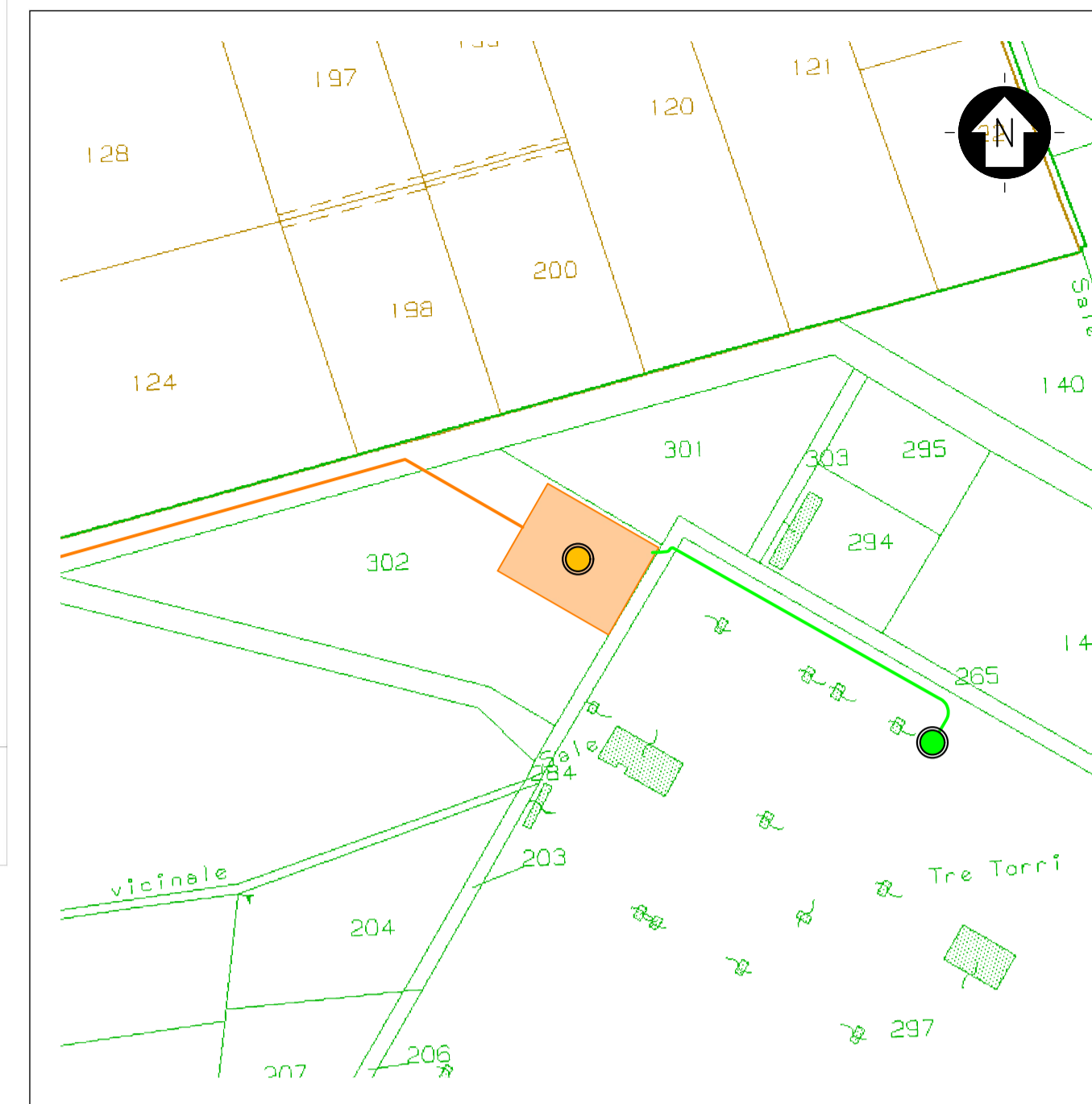
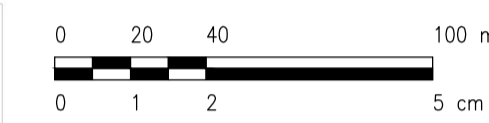


**IMPIANTO TRATTAMENTO ACQUE PRIMA PIOGGIA E SUBIRRIGAZIONE**  
Scala 1 : 25 / 50



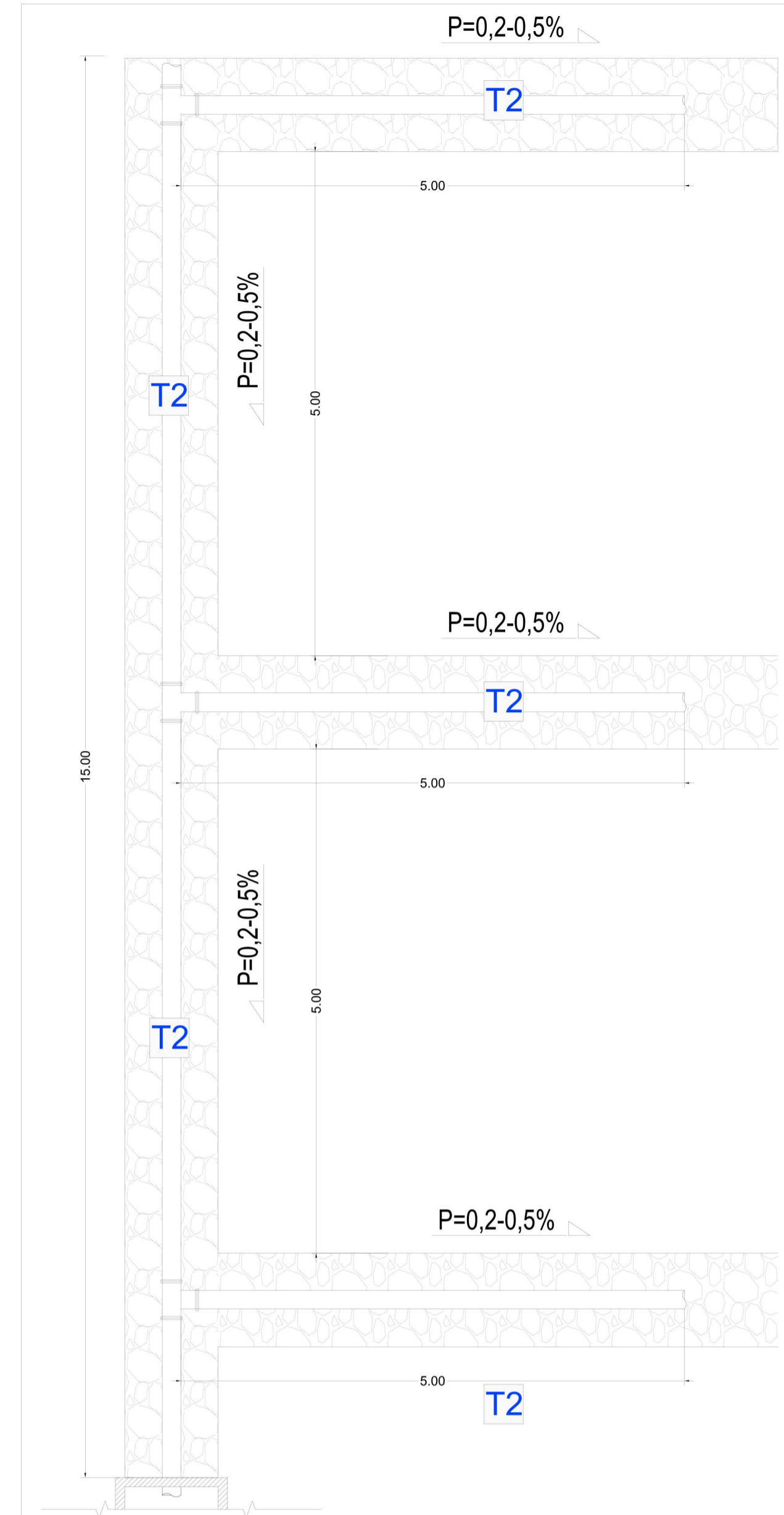
INQUADRAMENTO TERRITORIALE - STRALCIO CARTOGRAFICO CATASTALE

SCALA 1:2000 - 1 cm = 20 m



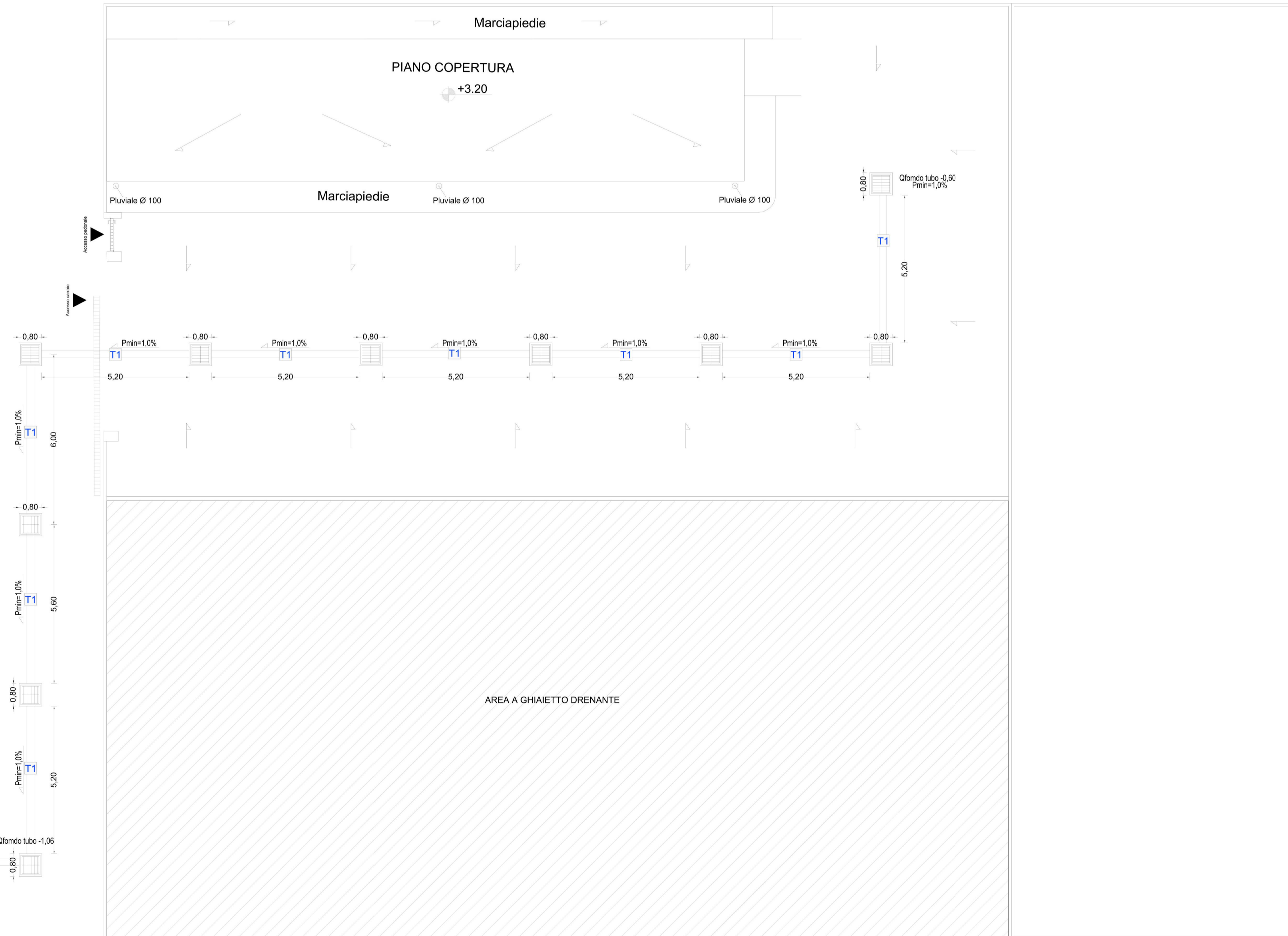
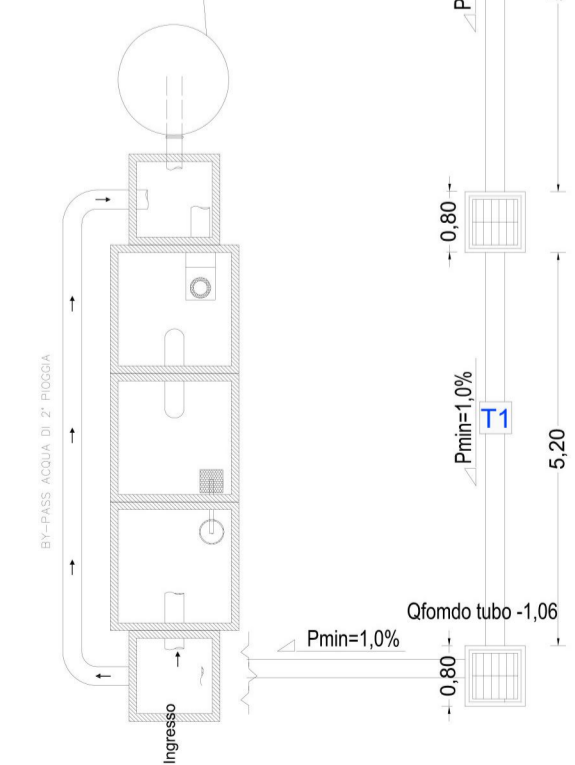
**LEGENDA**

- LINEA DI CONNESSIONE - MT
- STAZIONE DI TRASFORMAZIONE MT/AT
- LINEA DI CONNESSIONE - AT
- PUNTO DI CONNESSIONE RTN TERNA



**PARTICOLARE TRINCEA DRENANTE**  
Scala 1 : 50

**PARTICOLARE TRINCEA DRENANTE**



**PLANIMETRIA GENERALE**  
Scala 1 : 100

**LEGENDA**

- T1** TUBAZIONE IN PEHD PN 10 Ø 300
- P5** POZZETTO IN CLS 50x50 cm CON CHIUSINO
- P8** POZZETTO IN CLS 80x80 cm CON CHIUSINO
- P** POZZETTO IN CLS PER RACCOLTA ACQUA PIOVANA con chiavita in ghisa 100x100 cm
- T2** TUBAZIONE IN CORRUGATO Ø 200 Disperdente - diam fori Ø20

NOTA: le dimensioni dei pozzetti sono da considerarsi nette minime interne.

0	-	SA	CP	LC	05/2022
REV.	DESCRIZIONE	DISEGN.	CONTROL.	APPROV.	DATA

**Montana** Montano SpA  
Via Carlo Azeglio Fumagalli, 6  
20143 Milano  
Miro (sede certificata ISO) | Brescia | Palermo | Cagliari | Roma

Tel. +39 02 54118173  
Fax +39 02 54129960  
www.montanaonline.com

P. IVA 10414230156  
Cap. Soc. 600.000,00 €

ISO 9001 | ISO 14001

Committente: **SOIETA' AGRICOLA SOLARPOWER SRL**  
VIA JULIUS DURST 6  
39042 - BRESSANONE (BZ)

Progettati: **ING. LAURA CONTI**  
Iscritta all'Ordine degli Ingegneri della Provincia di Pavia al n. 1726

Oggetto: **IMPIANTO INTEGRATO AGRIVOLTAICO COLLEGATO ALLA RTN**  
POTENZA NOMINALE 46,6 MW  
COMUNE DI NARDÒ (LE)  
PROGETTO DEFINITIVO

Tavola: **SSE IMPIANTO RACCOLTA, TRATTAMENTO E SMALTIMENTO ACQUE METEORICHE** N. Tav. **27**

N. Ril. **2725\_4463\_NA\_VIA\_T27\_REV0\_SSE\_IMPIANTO ACQUE METEORICHE** Scala **VARIE**  
È VIETATA LA RIPRODUZIONE DI QUESTO DOCUMENTO SENZA PREVENTIVA AUTORIZZAZIONE SCRITTA DELLA MONTANA SPA