






- LEGENDA DELL'INQUADRAMENTO**
- CONDOTTE ESISTENTI
 - 3B.C6 - COGHINAS 1
 - 3B.C8 - COGHINAS 2
 - 3B.C9 - INTERC. C1-C2
 - 3B.C10 - TRONCU REALE - TOTTUBELLA
 - LIMITI COMUNALI
- OPERE ESISTENTI**
- VASCHE PRINCIPALI ESISTENTI
 - CONDOTTE ESISTENTI
- MANUFATTI IN PROGETTO**
- SGRIGLIATORE CASTELDORIA
- INTERVENTI IN PROGETTO**
- SOSTITUZIONE DN1400
 - SOSTITUZIONE DN1000
 - RELINING
- VINCOLI PAESAGGISTICI**
- Art 136 D.Lgs 42/2004 e s.m.i.
 - Aree dichiarate di notevole interesse pubblico
- LEGENDA**
- Art 142 D.Lgs 42/2004 e s.m.i.
 - lett. c) Fiumi, torrenti e corsi d'acqua iscritti negli elenchi di cui al t.u. approvato con R.D. 1775/33 e le relative sponde o piedi degli argini per una fascia di 150 metri ciascuna
 - lett. g) i territori coperti da foreste e da boschi, ancorché percorsi o danneggiati dal fuoco, e quelli sottoposti a vincolo di rimboscimento, come definiti dall'articolo 2, commi 2 e 6, del decreto legislativo 18 maggio 2001, n. 227
 - lett. m) le zone di interesse archeologico
- (FONTE: Geoportale della Regione Sardegna)
- Perimetri non esaminati dal Comitato P.P.R. (FONTE: Geoportale della Regione Sardegna)










Piano Nazionale per la Ripresa e Resilienza - M2C4 - I4.1
"Investimenti in Infrastrutture Idriche primarie per la sicurezza dell'approvvigionamento idrico"

A1-35-PNRR: "Interventi di manutenzione straordinaria con sostituzione e/o risanamento strutturale di diversi tratti degli acquedotti "Coghinas I" e "Coghinas II", nei comuni di S. Maria Coghinas, Valledoria, Castelsardo, Sorsu, Sassari e Porto Torres"



PROGETTISTI:

Ing. Marcello Ligas
Piazza Chiesa, 10
09048 Sini

Geol. Domenico Praticò
Corso Giovanni Pascoli, 25
07100 Sassari

Architet. Andrea Lecca
Via F.lli. Doria, 17
09048 Sini

SUP
Ing. Fernando Mura
CUP
87022000010002

DEC
Geom. Sebastiano Sau
CIG
8745341382

PROGETTO DI FATTIBILITA' TECNICA ED ECONOMICA

TITOLO ELABORATO

STUDIO PRELIMINARE AMBIENTALE
VINCOLI PAESAGGISTICI - tav. 1/9

SCALA 1:10.000
FOGLIO A1

FASE	LIVELLO	LINEA	INTERVENTO	TIPO DOCUMENTO	PROGRESSIVO	REV.	CODIFICA
FTE	AMB	000	000	D	005	00	FTE_AMB_000_000_D_005_00

AGGIORNAMENTI:								
REV.	DATA	DESCRIZIONE				REDATTO	CONTROLL.	APPROV.
0	18/11/2022	EMISSIONE				ECarlino	LMorra	JTarchiani