






- LEGENDA DELL'INQUADRAMENTO**
- CONDOTTE ESISTENTI
    - 3B.C6 - COGHINAS 1
    - 3B.C8 - COGHINAS 2
    - 3B.C9 - INTERC. C1-C2
    - 3B.C10 - TRONCU REALE - TOTTUBELLA
  - LIMITI COMUNALI
- OPERE ESISTENTI**
- CONDOTTE ESISTENTI
- MANUFATTI IN PROGETTO**
- RII MAGGIORI - AEREO
  - NUOVI SEZIONAMENTI e MISURA
- INTERVENTI IN PROGETTO**
- RELINING
  - LIMITI COMUNALI
- VINCOLI PAESAGGISTICI**
- Art. 10 D.Lgs 42/2004 e s.m.i.
    - Beni aventi carattere monumentale e vincolati ai sensi della parte II del d.Lgs. 42/2004. Tipizzati e individuati dal PPR della Regione Sardegna.
  - Art 136 D.Lgs 42/2004 e s.m.i.
    - Area dichiarate di notevole interesse pubblico (Perimetri non esaminati dal Comitato P.P.R.)
  - Art 142 D.Lgs 42/2004 e s.m.i.
    - lett. a) Territori costieri compresi in una fascia della profondità di 300 metri dalla linea di battigia, anche per i terreni elevati sul mare
    - lett. g) i territori coperti da foreste e da boschi, ancorché percorsi o danneggiati dal fuoco, e quelli sottoposti a vincolo di rimboscimento, come definiti dall'articolo 2, commi 2 e 6, del decreto legislativo 18 maggio 2001, n. 227.
    - lett. m) zone di interesse archeologico
- (FONTE: Geoportale della Regione Sardegna)









**Piano Nazionale per la Ripresa e Resilienza - M2C4 - I4.1**  
*"Investimenti in infrastrutture idriche primarie per la sicurezza dell'approvvigionamento idrico"*

**A1-35-PNRR: "Interventi di manutenzione straordinaria con sostituzione e/o risanamento strutturale di diversi tratti degli acquedotti "Coghinas I" e "Coghinas II", nei comuni di S. Maria Coghinas, Valledoria, Castelsardo, Sorso, Sassari e Porto Torres**



I PROGETTISTI:

Ing. Marcello Ligas  
Piazza Senni, 17  
09048 Sini

Geol. Domenico Praticò  
Corso Giovanni Pascoli, 25  
07100 Sassari

Arch. Andrea Lecca  
Via F.lli Cervi, 17  
09048 Sini

RUP  
Ing. Fernando Mura

DEC  
Geom. Sebastiano Sau

CUP  
I87D2000010002

CIG  
8745341382

**PROGETTO DI FATTIBILITA' TECNICA ED ECONOMICA**

TITOLO ELABORATO STUDIO PRELIMINARE AMBIENTALE  
VINCOLI PAESAGGISTICI - tav. 8/9

SCALA 1:10.000  
FOGLIO A1

FASE	LIVELLO	LINEA	INTERVENTO	TIPO DOCUMENTO	PROGRESSIVO	REV.	CODIFICA
FTE	AMB	000	000	D	005	00	FTE_AMB_000_000_D_005_00

AGGIORNAMENTI:			REDDATO	CONTROLL.	APPROV.
REV.	DATA	DESCRIZIONE			
0	18/11/2022	EMISSIONE	E.Cardino	L.Morra	J.Turchiani