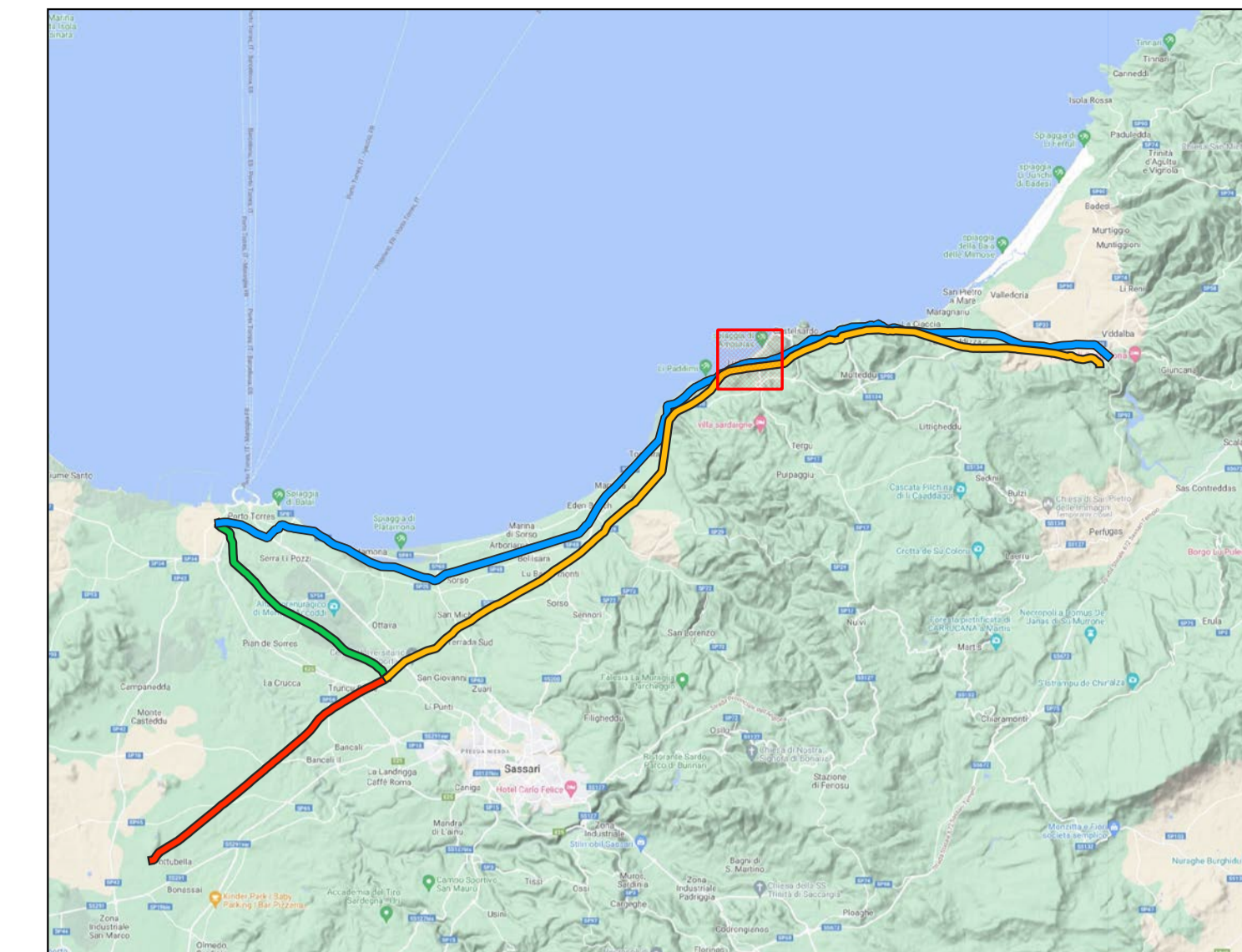
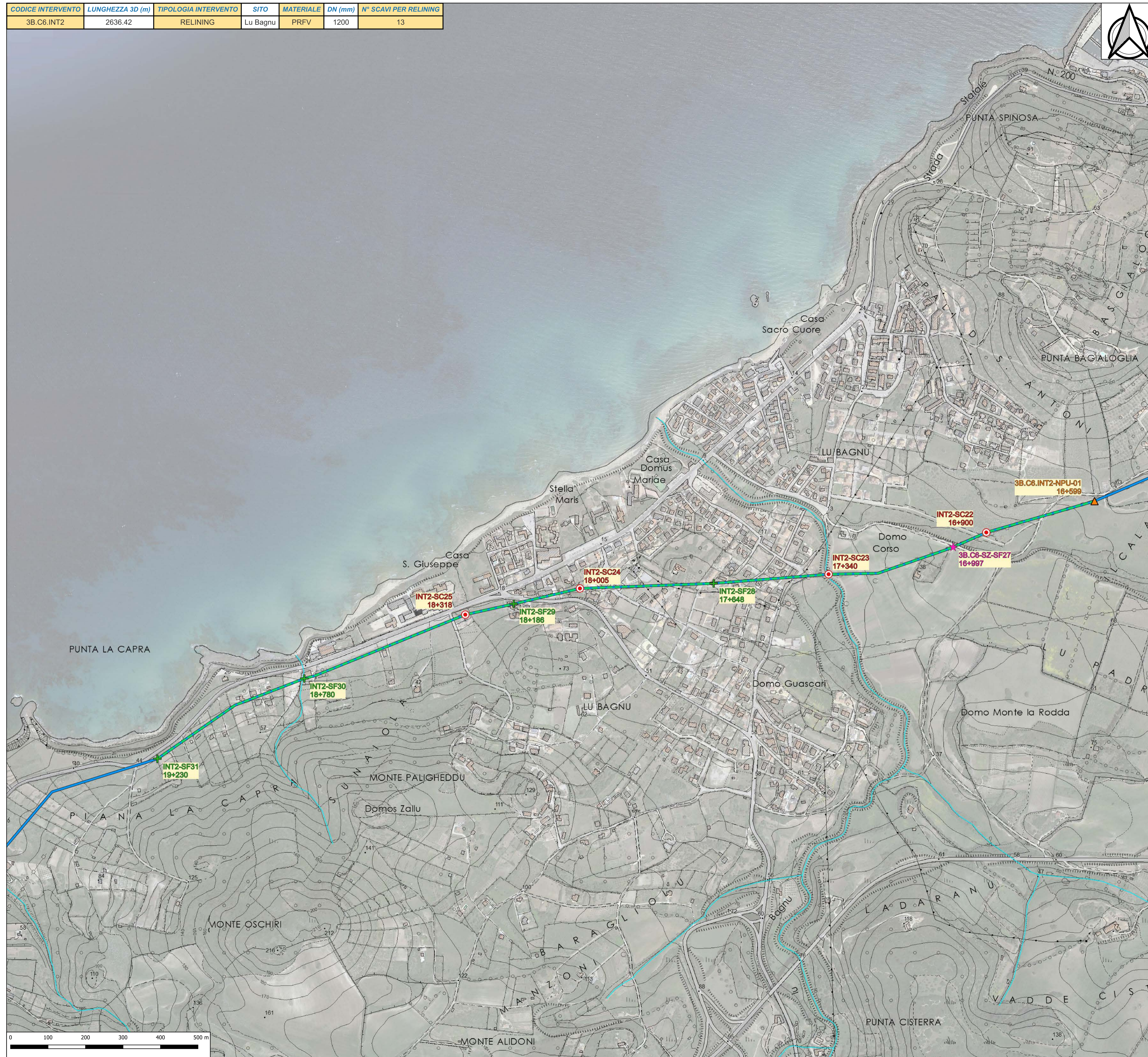


CODICE INTERVENTO	LUNGHEZZA 3D (m)	TIPOLOGIA INTERVENTO	SITO	MATERIALE	DN (mm)	N° SCAVI PER RELINING
3B.C6.INT2	2636.42	RELINING	Lu Bagnu	PRFV	1200	13



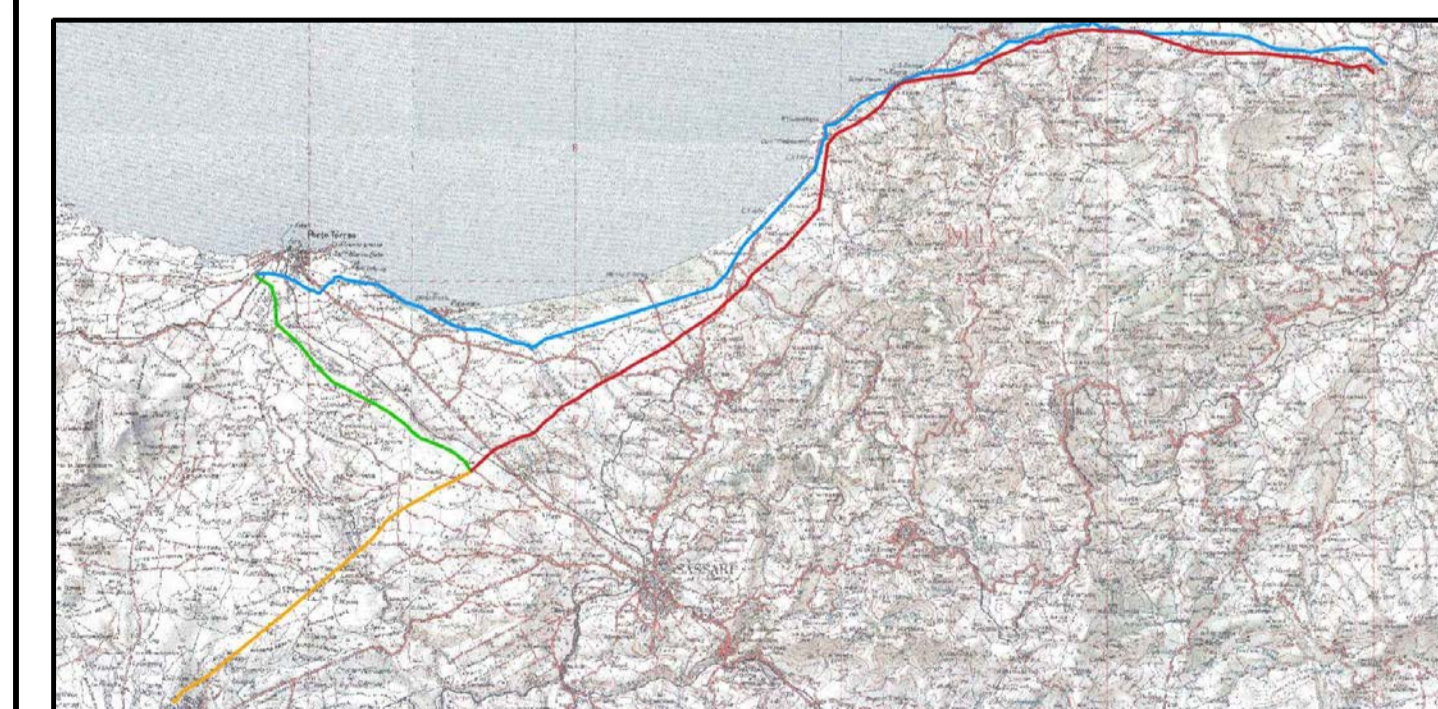
LEGGENDA

- |   |                                     |
|---|-------------------------------------|
| <b>3B.C6-INTERFERENZE e MANUFATTI IN PROGETTO</b> | <b>3B.C6-INTERVENTI IN PROGETTO</b> |
| ● RIPRISTINO SCARICHI                             | --- RELINING                        |
| + RIPRISTINO SFIATI                               | <b>INTERFERENZE</b>                 |
| ★ NUOVI SEZIONAMENTI e MISURA                     | --- RETICOLO IDROGRAFICO            |
| ▲ NUOVI PASSO UOMO                                |                                     |



Piano Nazionale per la Ripresa e Resilienza - M2C4 - I4.1  
 "Investimenti in infrastrutture idriche primarie per la sicurezza dell'approvvigionamento idrico"

A1-35-PNRR: "Interventi di manutenzione straordinaria con sostituzione e/o risanamento strutturale di diversi tratti degli acquedotti "Coghinas I" e "Coghinas II", nei comuni di S. Maria Coghinas, Valledoria, Castelsardo, Sorso, Sassari e Porto Torres



<b>I PROGETTISTI:</b>	Ing. Marcello Ligas Piazza Sanna, 17 09048 Sini	RUP Ing. Fernando Mura	CUP I87D2000010002
	Geol. Domenico Praticò Corso Giovanni Pascoli, 25 07100 Sassari	DEC Geom. Sebastiano Säu	CIG 87453413B2
	Archeol. Andrea Lecca Via F.lli Cervi, 17 09048 Sini		

**PROGETTO DI FATTIBILITA' TECNICA ED ECONOMICA**

TITOLO ELABORATO	CONDOTTE COGHINAS I Planimetria - Relining a Lu Bagnu 3B.C6.INT2	SCALA 1:5000
		FOGLIO A1

FASE	LIVELLO	LINEA	INTERVENTO	TIPO DOCUMENTO	PROGRESSIVO	REV.	CODIFICA
FTE	CO	3B.C6	INT2	D	01	01	FTE_CO_3B.C6_INT2_D_01_01

AGGIORNAMENTI:	REV.	DATA	DESCRIZIONE	REDDATTO	CONTROLL.	APPROV.
	0	22/09/2022	EMISSIONE	ELOchi	EPERUCCA	JTirchiani
	1	18/11/2022	AGGIORNAMENTO	ELOchi	EPERUCCA	JTirchiani