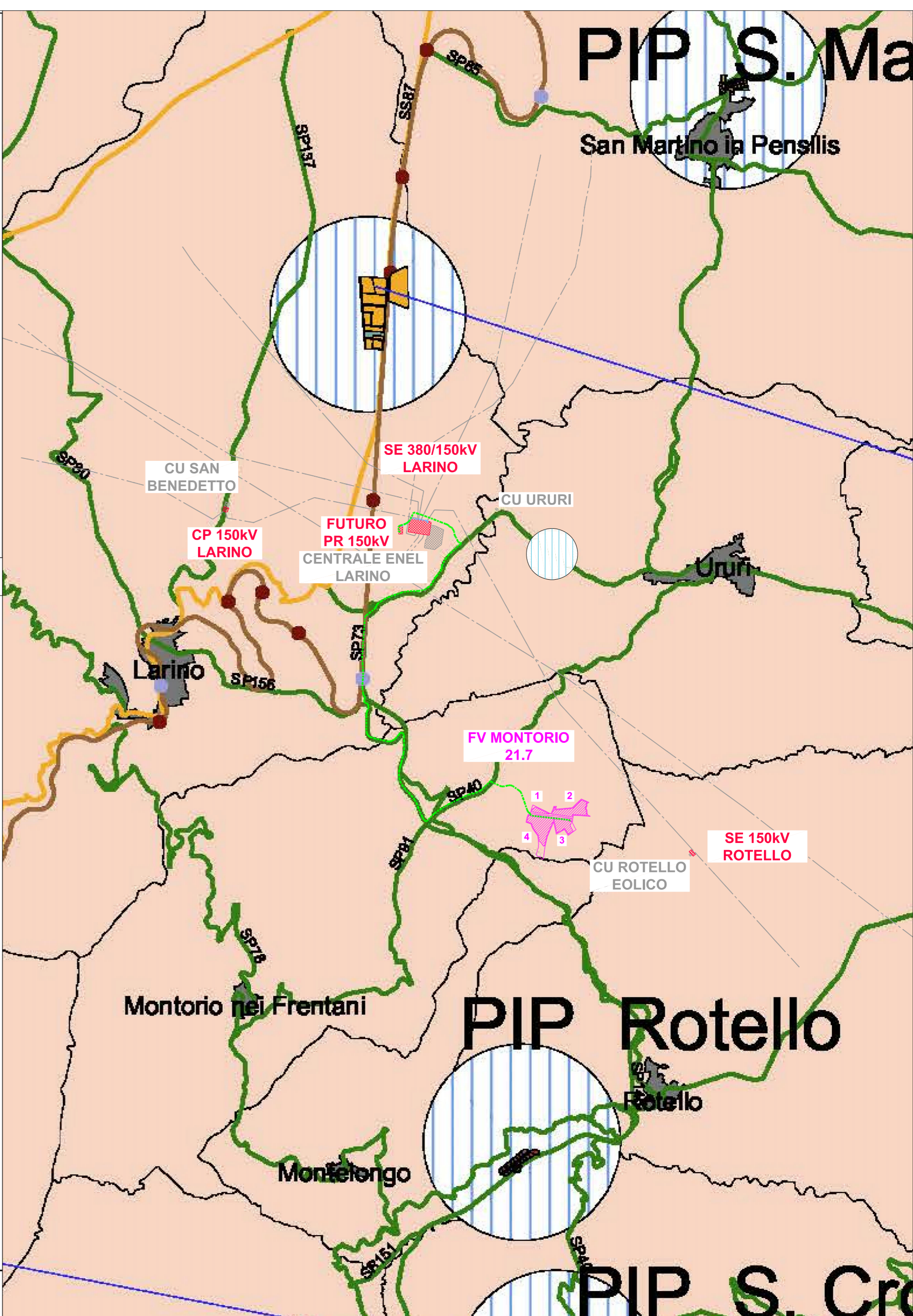


LEGENDA

- Siti archeologici
- Chiese
- Beni architettonici
- Musei
- Tratturi


LEGENDA GENERALE


- LINEE IN CAVO 30kV FV MONTORIO 21.7 - FUTURO PR 150kV
- LINEE IN CAVO 150kV FUTURO PR 150kV - SE 380/150kV LARINO
- LINEE AT ESISTENTI
- AREA STAZIONI ELETTRICHE
- AREA UTENTI ESISTENTI
- AREA IMPIANTO FV MONTORIO 21.7
- LIMITE AREA IN DISPONIBILITA' DEL PROPONENTE




LEGENDA

- Insediamenti produttivi
- Distretti industriali**
- Montenero di Bisaccia
- Trivento
- x
- Ferrovie
- Stazioni
- Caselli
- Autostrade
- Strade statali
- Strade provinciali

A		25/03/22	Vignoli	Bolognesi	Brianti	Emissione per autorizzazione
REVISIONE	DATA	ELABORATO	VERIFICATO	APPROVATO	DESCRIZIONE	
COMMITTENTE						IMPIANTO
 Green Venture Montorio S.R.L. P. VIA 023400067 Piazza Roma, 27 02017, Montorio al Vomano MC greenventuremontorio@pec.it						MONTORIO 21.7
INGEGNERIA & COSTRUZIONI						TITOLO
						INQUADRAMENTO SU PIANIFICAZIONE URBANISTICA E VINCOLI
SCALA	FORMATO	FOGLIO / DI		N. DOCUMENTO		
1 : 50.000	A1	1 / 3		3 0 2 3 5 A		

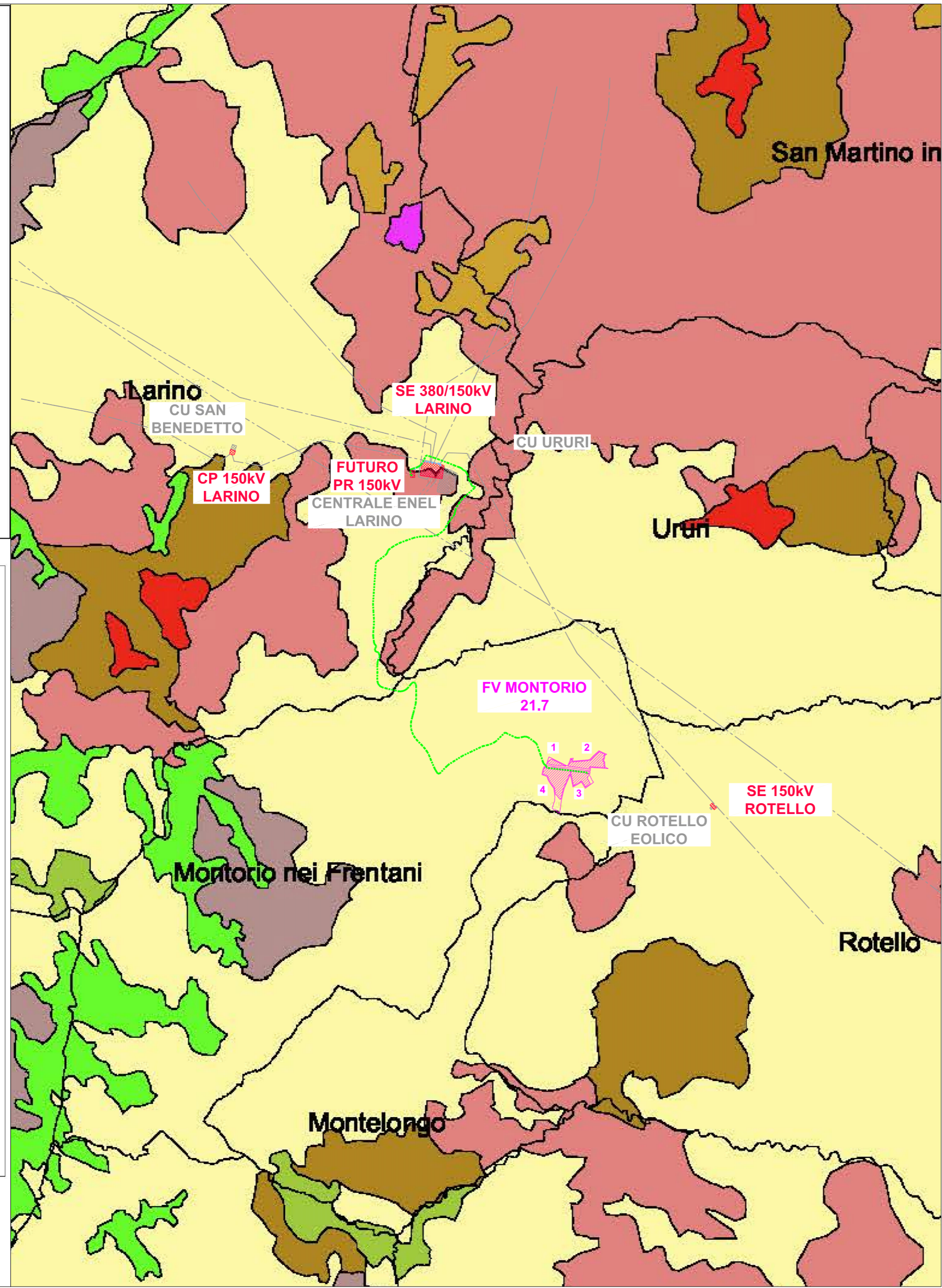

 Provincia di Campobasso


 Piano Territoriale di Coordinamento Provinciale
 "Il Percorso per lo Sviluppo Sostenibile del Molise"

Matrice Ambientale
 TAV. A Uso del Suolo

Presidente della Provincia di Campobasso: Nicola D'Ascanio Ass. Assetto del Territorio: Pierpaolo Nagri


Progettazione a cura dell'Ufficio di Piano
 Dirigente - Coordinamento tecnico amministrativo: Arch. G. Iannelli
 Resp. del Proced.: Arch. G. Russo Geol. Roberto Iarletto
 Progettazione: Ing. G. Grasso Arch. N. Petrella Arch. Giuseppe Russo
 Consulenza ambientale specifica: Società GAIA




LEGENDA

Uso del suolo Clc2000_cb

- 1.1.1. Tessuto urbano continuo
- 1.1.2. Tessuto urbano discontinuo
- 1.2.1. Aree industriali o commerciali
- 1.2.3. Aree portuali
- 1.3.1. Aree estrattive
- 2.1.1. Seminativi in aree non irrigue
- 2.2.1. Vigneti
- 2.2.2. Frutteti e frutti minori
- 2.2.3. Oliveti
- 2.3.1. Prati stabili
- 2.4.1. Colture annuali associate a colture permanenti
- 2.4.2. Sistemi colturali e particolari complessi
- 2.4.3. Aree prevalentemente occupate da colture agrarie
- 3.1.1. Boschi di latifoglie
- 3.1.2. Boschi di conifere
- 3.1.3. Boschi misti
- 3.2.1. Aree a pascolo naturale
- 3.2.2. Brughiere e cespuglieti
- 3.2.3. Aree a vegetazione sciocifolia
- 3.2.4. Aree a vegetazione boschiva ed arbustiva in evoluzione
- 3.3.1. Spiagge, dune e sabbie
- 3.3.2. Rocce nude, falesie, rupi e affioramenti
- 3.3.3. Aree con vegetazione rada
- 3.3.4. Aree percorse da incendi
- 4.1.1. Paludi interne
- 5.1.2. Bacini d'acqua

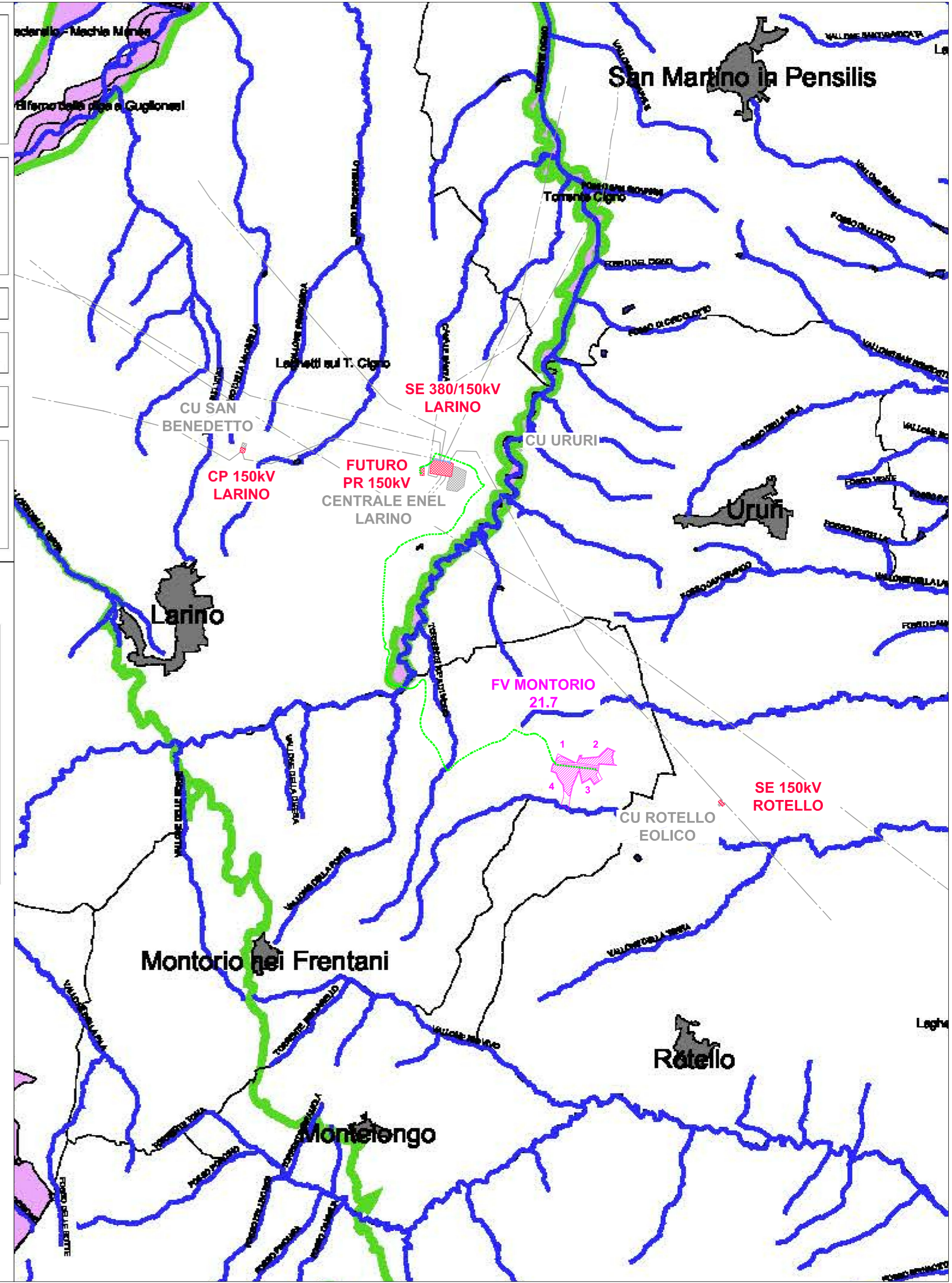

 Provincia di Campobasso


 Piano Territoriale di Coordinamento Provinciale
 "Il Percorso per lo Sviluppo Sostenibile del Molise"

Matrice Ambientale
 TAV. A Oasi - SIC - ZPS

Presidente della Provincia di Campobasso: Nicola D'Ascanio Ass. Assetto del Territorio: Pierpaolo Nagri

Progettazione a cura dell'Ufficio di Piano
 Dirigente - Coordinamento tecnico amministrativo: Arch. G. Iannelli
 Resp. del Proced.: Arch. G. Russo Geol. Roberto Iarletto
 Progettazione: Ing. G. Grasso Arch. N. Petrella Arch. Giuseppe Russo
 Consulenza ambientale specifica: Società GAIA





LEGENDA


- Laghi
- rete idrografica
- Centri
- Oasi
 - oasi LIPU di Casacalenda
 - oasi WWF di Guardianella e Campochiaro
- Zps di individuazione regionale DGR n. 230 del 06.03.07
- SIC

LEGENDA GENERALE

- LINEE IN CAVO 30kV FV MONTORIO 21.7 - FUTURO PR 150kV
- LINEE IN CAVO 150kV FUTURO PR 150kV - SE. 380/150kV LARINO
- LINEE AT ESISTENTI
- AREA STAZIONI ELETTRICHE
- AREA UTENTI ESISTENTI
- AREA IMPIANTO FV MONTORIO 21.7
- LIMITE AREA IN 'DISPONIBILITA' DEL PROPONENTE

A		25/03/22		Vignoli		Bolognesi		Brianti		Emissione per autorizzazione	
REVISIONE	DATA	ELABORATO	VERIFICATO	APPROVATO	DESCRIZIONE						
COMITENTE										IMPIANTO	
 Green Venture Montorio S.R.L. P.IVA 025400087 Piazza Ettore Frilli, 27 86127, Roccaraso (CB) PEC: greenventuremontorio@pec.it										MONTORIO 21.7	
INGEGNERIA & COSTRUZIONI										TITOLO	
										INQUADRAMENTO SU PIANIFICAZIONE URBANISTICA E VINCOLI	
SCALA	FORMATO	FOGLIO / DI		N. DOCUMENTO							
1 : 50.000	A1	2 / 3		3 0 2 3 5 A							


Provincia di Campobasso


Piano Territoriale
di Coordinamento Provinciale
"Il Percorso per lo Sviluppo
Sostenibile del Molise"

Matrice Ambientale

TAV. A Piani Paesistici e aree boschive

Presidente della Provincia di Campobasso: Nicola D'Ascanio Ass. Assetto del Territorio: Pierpaolo Nagni

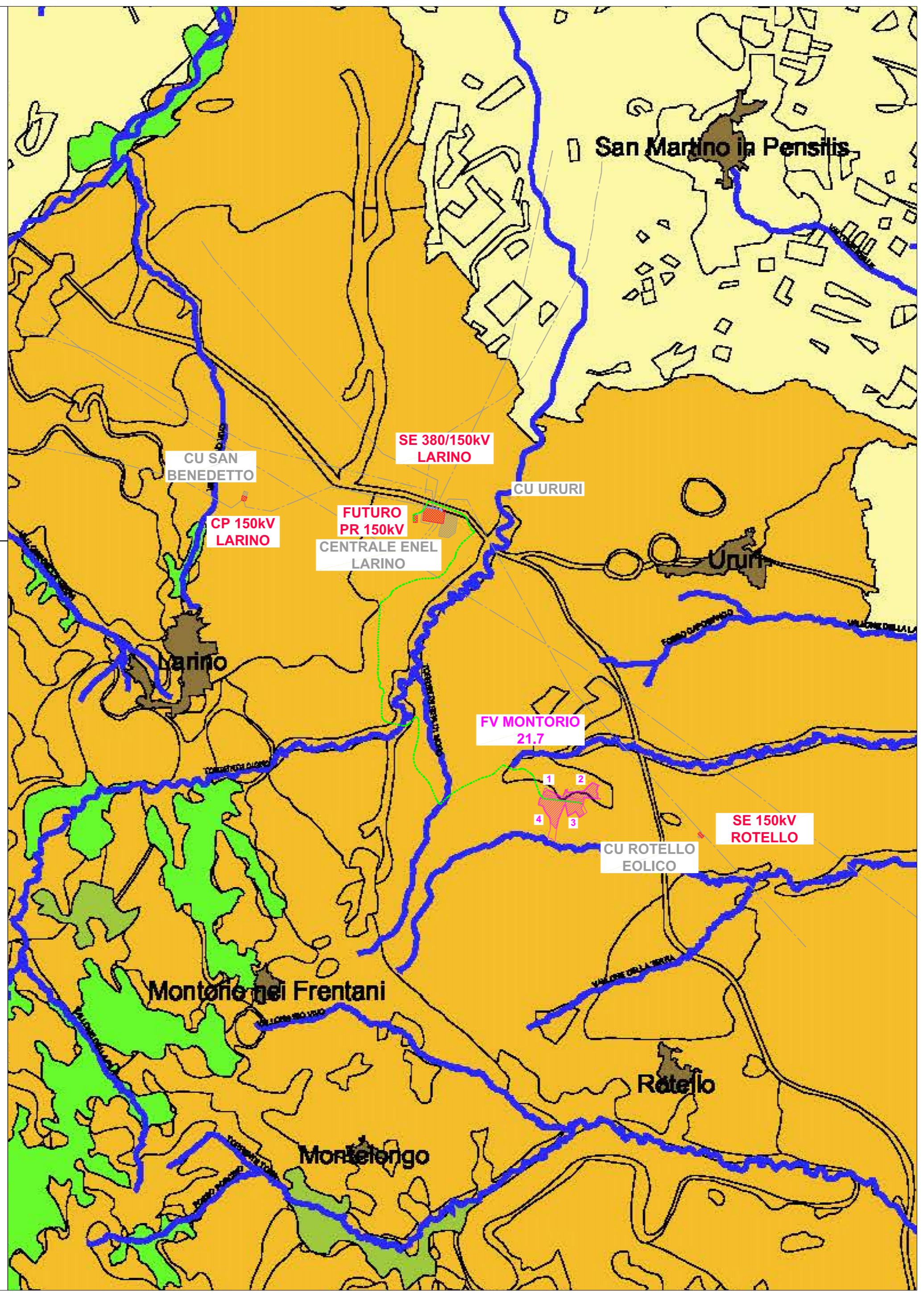
Progettazione a cura dell'Ufficio di Piano
Dirigente - Coordinamento tecnico amministrativo: Arch. G. Iannelli
Resp. del Proced.: Arch. G. Russo
Progettazione: Ing. G. Grasso Geol. Roberto Iafelice
Arch. N. Petrella Arch. Giuseppe Russo
Consulenza ambientale specifica: Società GAIA

LEGENDA

- Piano Paesistico di Area Vasta n. 1
- Piano Paesistico di Area Vasta n. 2
- Piano Paesistico di Area Vasta n. 3
- Elenco acque inserite nell'elenco del RD 1903


Aree boschive

- 3.1.1. Boschi di latifoglie
- 3.1.2. Boschi di conifere
- 3.1.3. Boschi misti
- 3.2.1. Aree a pascolo naturale
- 3.2.2. Brughiere e cespuglieti
- 3.2.4. Aree a vegetazione boschiva ed arbustiva in evoluzione



LEGENDA GENERALE

- LINEE IN CAVO 30kV FV MONTORIO 21.7 - FUTURO PR 150kV
- LINEE IN CAVO 150kV FUTURO PR 150kV - SE 380/150kV LARINO
- LINEE AT ESISTENTI
- AREA STAZIONI ELETTRICHE
- AREA UTENTI ESISTENTI
- AREA IMPIANTO FV MONTORIO 21.7
- LIMITE AREA IN DISPONIBILITA' DEL PROPONENTE

A	25/03/22	Vignoli	Bolognesi	Brugnoni	Emissione per autorizzazione				
REVISIONE	DATA	ELABORATO	VERIFICATO	APPROVATO	DESCRIZIONE				
COMMITTENTE					IMPIANTO				
 Green Venture Montorio S.R.L. P. VIA 02340000007 Piazza Roma, 27 02027, Piacenza (PR) PRC greenventuremontorio@pec.it					MONTORIO 21.7				
INGEGNERIA & COSTRUZIONI					TITOLO				
					INQUADRAMENTO SU PIANIFICAZIONE URBANISTICA E VINCOLI				
SCALA	FORMATO	FOGLIO / DI	N. DOCUMENTO						
1 : 50.000	A1	3 / 3	3 0 2 3 5 A						