
















LEGENDA

-  TRACCIATO DI PROGETTO
-  ZONE RESIDENZIALI A TESSUTO CONTINUO
-  TESSUTO URBANO DISCONTINUO
-  AREE INDUSTRIALI
-  RETI STRADALI, FERROVIARIE E INFRASTRUTTURE TECNICHE
-  COLTURE INTENSIVE
-  OLIVETI
-  SUPERFICI A COPERTURA ERBACEA: GRAMINACEE NON SOGGETTE A ROTAZIONE
-  COLTURE ANNUALI ASSOCIATE A COLTURE PERMANENTI
-  SISTEMI COLTURALI E PARTICELLARI COMPLESSI
-  AREE PREVALENTEMENTE OCCUPATE DA COLTURE AGRARIE CON PRESENZA DI SPAZI NATURALI IMPORTANTI
-  VEGETAZIONE IN EVOLUZIONE
-  MACCHIA ALTA
-  BOSCHI A PREVALENZA DI SPECIE IGROFILE (BOSCHI A PREVALENZA DI SALICI E/O PIOPPI E/O ONTANI ECC.)
-  BOSCHI A PREVALENZA DI QUERCE CADUCIFOGLIE (CERRO E/O ROVERELLA E/O FARNETTO E/O ROVERE E/O FARNIA)



Direzione Progettazione e Realizzazione Lavori

A2 Autostrada del Mediterraneo
 Lavori di costruzione del nuovo
 svincolo di Cosenza Nord al Km 250+000
 in località Settimo di Rende

PROGETTO DEFINITIVO

IL GEOLOGO Dott. Geol. Giuseppe Cerchiaro Ordine dei geologi della Calabria n. 528	I PROGETTISTI SPECIALISTICI Ing. Federico Koch Ordine Ingegneri Provincia di Roma n. A24924	PROGETTAZIONE ATI: (Mandataria) GP INGENNERIA GESTIONE PROGETTI INGENNERIA srl (Mandante)
COORDINATORE PER LA SICUREZZA IN FASE DI PROGETTAZIONE Ing. Vincenzo Secreti Ordine Ingegneri Provincia di Crotona n. 412	Ing. Paolo Orsini Ordine Ingegneri Provincia di Roma n. 13817	(Mandante) RO Studio di Architettura e Ingegneria Moderna
VISTO: IL RESPONSABILE DEL PROCEDIMENTO Ing. Biagio Marra	Ing. Giuseppe Resta Ordine Ingegneri Provincia di Roma n. 20629	(Mandante) HYpro IL PROGETTISTA E RESPONSABILE DELL'INTEGRAZIONE DELLE PRESTAZIONI SPECIALISTICHE. (DPR207/10 ART 15 COMMA 2) Dott. Ing. GIORGIO GUIDUCCI Ordine Ingegneri Provincia di Roma n. 34054035

STUDIO PRELIMINARE AMBIENTALE
 ELABORATI DI PROGETTO

Carta dell'uso del suolo e fisionomia della vegetazione

CODICE PROGETTO		NOME FILE		REVISIONE	SCALA
COMP. PROGETTO	LIV. ANNO	TO0IA01AMBCT12B			
DP	UC0085	D19	TO0IA01AMBCT12	B	1:10.000
C					
B	Emissione			Gennaio'22	Bonifati Secreti Guiducci
A	Emissione			Dicembre'21	Bonifati Secreti Guiducci
REV.	DESCRIZIONE	DATA	REDATTO	VERIFICATO	APPROVATO