























**LEGENDA**

-  TRACCIATO DI PROGETTO
- VINCOLI PAESAGGISTICI
  -  D.Lgs. 42/04 art. 142 comma 1. lettera c)
  -  D.Lgs. 42/04 art. 142 comma 1. lettera g)
  -  D.Lgs. 42/04 art. 142 comma 1. lettera h)
- VINCOLI AMBIENTALI
  -  ZSC
- RISCHIO IDRAULICO
  -  Area Rischio R1
  -  Area Rischio R2
  -  Area di attenzione P.A.I.
  -  Area di attenzione P.G.R.A.
  -  Area Rischio R3
  -  Area Rischio R4
  -  Punti di attenzione P.A.I.
  -  Zone di attenzione P.G.R.A.
- RISCHIO FRANA
  -  Area Rischio Frana R1
  -  Area Rischio Frana R2
  -  Pericolosità Frana P1
  -  Pericolosità Frana P2
  -  Area Rischio Frana R3
  -  Area Rischio Frana R4
  -  Pericolosità Frana P3
  -  Pericolosità Frana P4
- ZONE DI INTERESSE ARCHEOLOGICO
  -  Età romana



*Direzione Progettazione e Realizzazione Lavori*

**A2 Autostrada del Mediterraneo**  
 Lavori di costruzione del nuovo  
 svincolo di Cosenza Nord al Km 250+000  
 in località Settimo di Rende

**PROGETTO DEFINITIVO**

<p><b>IL GEOLOGO</b>          Dott. Geol. Giuseppe Cerchiaro          Ordine dei geologi della Calabria n. 528</p>	<p><b>I PROGETTISTI SPECIALISTICI</b>          Ing. Federico Koch          Ordine Ingegneri Provincia di Roma n. A24924</p> <p>Ing. Paolo Orsini          Ordine Ingegneri Provincia di Roma n. 13817</p> <p>Ing. Giuseppe Resta          Ordine Ingegneri Provincia di Roma n. 20629</p> <p>Ing. Vincenzo Secreti          Ordine Ingegneri Provincia di Roma n. 310354035</p>	<p><b>PROGETTAZIONE ATI:</b>          (Mandataria)  <b>GP INGEGNERIA</b>          GESTIONE PROGETTI INGEGNERIA srl</p> <p>(Mandante)            Studio di Architettura e Ingegneria Moderna</p> <p>(Mandante)  </p> <p>(Mandante)          Dott. Ing. GIORGIO GUIDUCCI          Ordine Ingegneri Provincia di Roma n. 310354035</p>
--	---	---

**STUDIO PRELIMINARE AMBIENTALE**  
 ELABORATI DI PROGETTO

Carta di sintesi delle criticità ambientali

<p><b>CODICE PROGETTO</b></p> <p>COMP. PROGETTO: <b>DP UC0085</b> LV. ANNO: <b>D19</b></p>	<p><b>NOME FILE</b> TO0IA01AMBST01A</p> <p><b>CODICE ELAB.</b> TO0IA01AMBST01</p>	<p><b>REVISIONE</b></p> <p><b>A</b></p>	<p><b>SCALA</b></p> <p>1:10.000</p>
--	---	---	-------------------------------------

C					
B					
A	Emissione	Dicembre '21	Ciardullo	Secreti	Guiducci
REV.	DESCRIZIONE	DATA	REDATTO	VERIFICATO	APPROVATO