Firmato digitalmente da
Pablo Miguel Otin Pintado
C = IT

PROFILOGIA DEL TERRENO

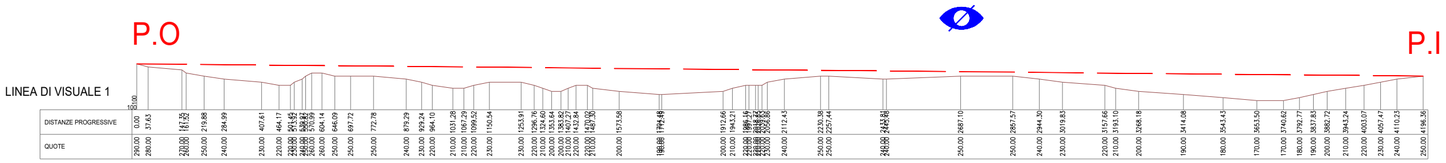

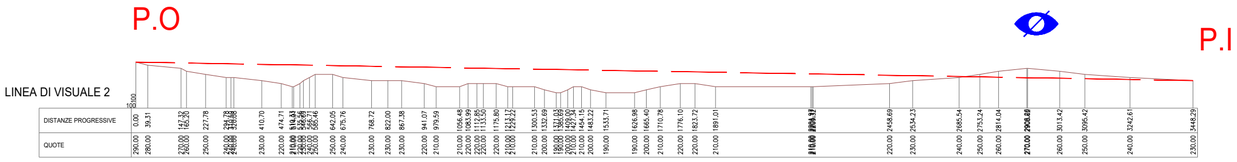

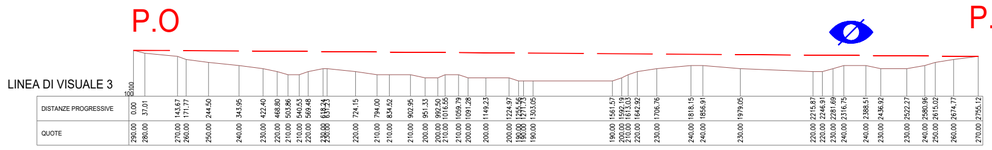

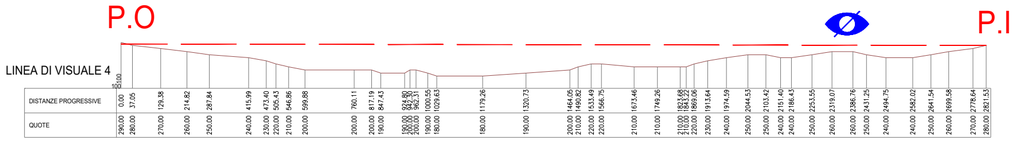

CONO OTTICO	POSIZIONE OSSERV.	POSIZIONE IMPIANTO
	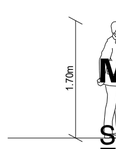	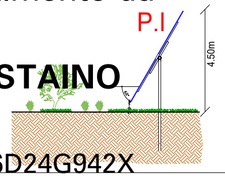

Firmato digitalmente da
MICHELE RESTAINO
SerialNumber =
TINIT-RSTMHL56D24G942X

COORDINATA GEOGRAFICA DEL PUNTO DI RIPRESA	
LAT. 40.382592	LON. 16.431332

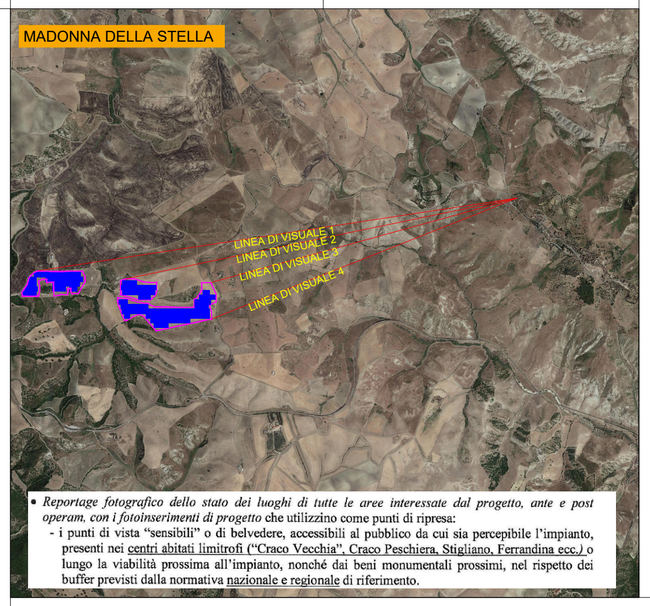

- *Reportage fotografico dello stato dei luoghi di tutte le aree interessate dal progetto, ante e post operam, con i fotoinserimenti di progetto* che utilizzino come punti di ripresa:
  - i punti di vista "sensibili" o di belvedere, accessibili al pubblico da cui sia percepibile l'impianto, presenti nei centri abitati limitrofi ("Craco Vecchia", Craco Peschiera, Stigliano, Ferrandina ecc.) o lungo la viabilità prossima all'impianto, nonché dai beni monumentali prossimi, nel rispetto dei buffer previsti dalla normativa nazionale e regionale di riferimento.

LEGENDA	
👁	ZONA DI VISUALE INTERROTTA
P.I	POSIZIONE IMPIANTO
P.O	POSIZIONE OSSERVATORE

PANORAMICA DAL PUNTO DI RIPRESA

DATA ACQUISIZIONE IMMAGINI 19/09/2022



"MANCA DELLA SPINA"

REV.	DESCRIZIONE E REVISIONE	Sigla	Data	Firma
1	RISCONTRO INTEGRAZIONE MiC prot.2932 del 01/09/2022	MR	12/22	

EMESSO

PROGETTAZIONE
GVC ENGINEERING
Via della Pineta 1 - 85100 - Potenza
email: info@gvcengineering.it - website: www.gvcengineering.it
C.F. e P.IVA 01737740767
P.E.C.: gvcsrl@pec.gvcsrl.it
Direttore Tecnico: dott. ing. MICHELE RESTAINO
Collaboratori GVC s.r.l. per il progetto: dott. ing. GIORGIO MARIA RESTAINO, dott. ing. CARLO SOPRANO, dott. ing. ATTILIO GOLFARELLI
GVC S.r.l. Direttore Tecnico Ing. Michele Restaino

GEOLOGIA
Nuova Atlantide soc. coop. a r.l.
Località Palazzo snc - 75011 Accettura - Matera
email: progettazione@nuovaatlantide.com
Direttore Tecnico: geol. ANTONIO DI BASE
Collaboratore per il progetto: geol. TOMMASO SANTOCHIROCO
"Nuova Atlantide" Società Cooperativa Località Palazzo s.n.c. 75011 Accettura (MT)

ARCHEOLOGIA
Dott. Antonio Bruscella
Dott. Antonio Bruscella
ANTONIO BRUSCELLA Archeologo Specializzato Via Nicola Fiorentino, 8/F 75100 Matera Tel. 0835/332611 P. IVA 01080770775

INTEGRAZIONI ARCHEOLOGIA
Dott. ssa Marta Pollio
DOTT.SSA MARTA POLLIO - Archeologa Specializzata Via Nicola Fiorentino, 8/I 75100 Matera P.I. 00581810776 C.F. PLLMRT80R56I056A

AGRONOMIA
Dott. agr. Paolo Castelli
Viale Croce Rossa 25 - 90144 - Palermo
email: paolo.castelli@hotmail.it
P.IVA 05466090826
Dott. Agr. PAOLO CASTELLI Nato a Palermo il 25/05/1980 Iscritto all'Ordine dei Dottori Agronomi e Forestali di Palermo al n. 1025

Committente
AMBRA SOLARE 39 s.r.l.
Via Tevere n.41 - 00198 ROMA, Italia
marmarisolare10srl@legalmail.it
C.F. e P.IVA 16226671001
SOCIETA' DEL GRUPPO POWERTIS s.r.l.

Powertis
Via Tevere, 41 - 00198 ROMA, Italia
www.powertis.com

Soltec
Via Tevere, 41 - 00198 ROMA, Italia
www.soltech.com

Comune: COMUNE DI CRACO (MT)

Opera: PROGETTO PER LA REALIZZAZIONE DI UN IMPIANTO AGRIVOLTAICO DI POTENZA NOMINALE PARI A 19.958,40 kWp DENOMINATO "MANCA DELLA SPINA - UBICATO NEL COMUNE DI CRACO (MT) - REGIONE BASILICATA

Oggetto: PROGETTO DEFINITIVO
ELABORATO PUNTO 1.A.1 (CRACO)
SANTUARIO MADONNA DELLA STELLA

COD. RIF	G/139/10/A/01/PD
ELABORATO	FILE
Categoria	N.°
PD	Scala: VARIE

1.a.1.b

Questo disegno è di nostra proprietà riservata a termine di legge e ne è vietata la riproduzione anche parziale senza nostra autorizzazione scritta