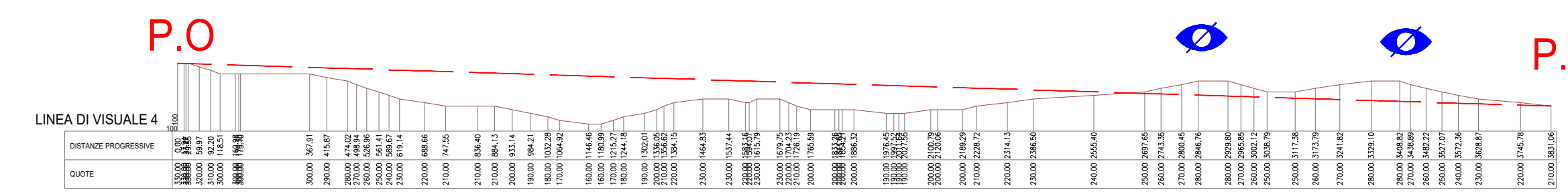
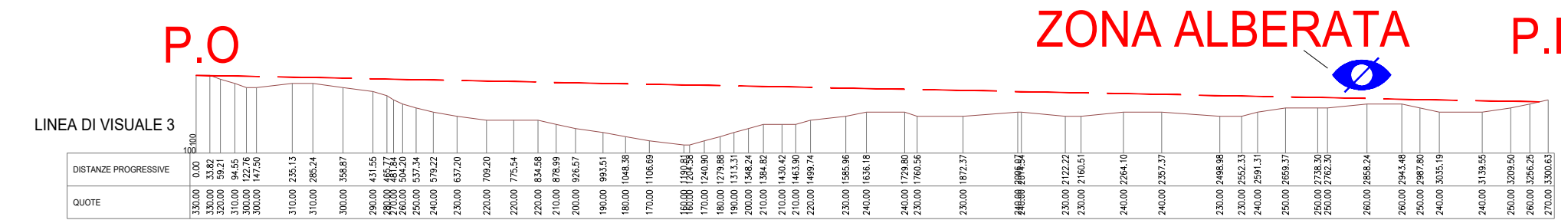
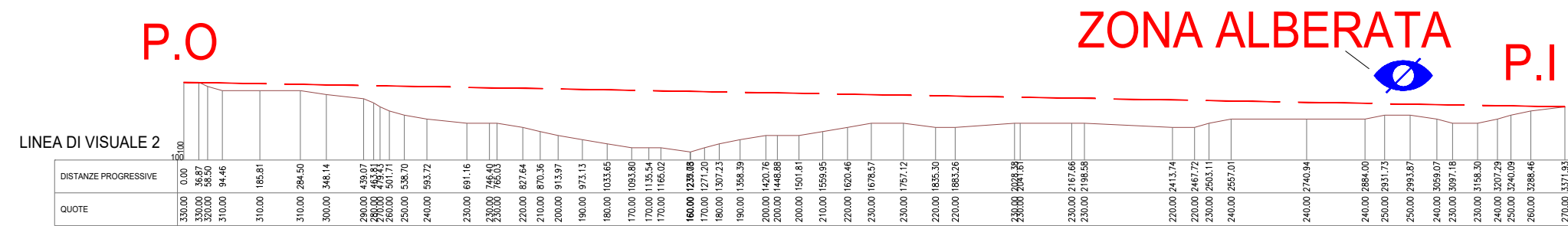
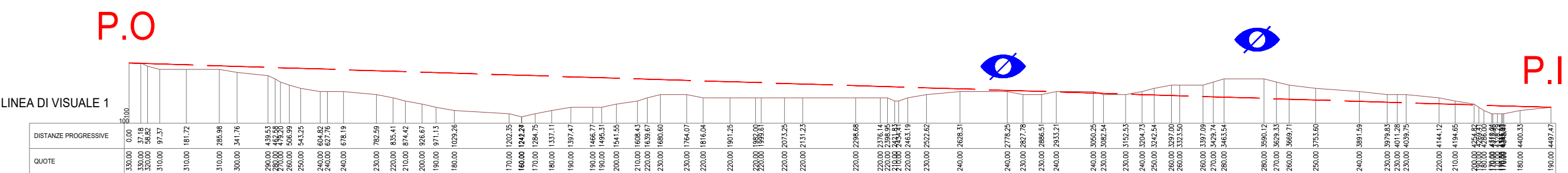


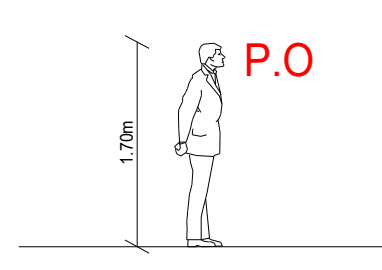
SEZIONI ILLUSTRATIVE DELLA MORFOLOGIA DEL TERRENO



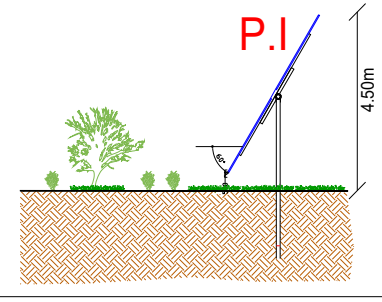
CONO OTTICO



POSIZIONE OSSERVATORE



POSIZIONE IMPIANTO



COORDINATA GEOGRAFICA DEL PUNTO DI RIPRESA

LAT. 40.377391

LON. 16.439096



Reportage fotografico dello stato dei luoghi di tutte le aree interessate dal progetto, ante e post operam, con i fotoinserti di progetto che utilizzano come punti di ripresa:
 - i punti di vista "sensibili" o di belvedere, accessibili al pubblico da cui sia percepibile l'impianto, presenti nei centri abitati limitrofi ("Craco Vecchia", Craco Peschiera, Stigliano, Ferrandina ecc.) o lungo la viabilità prossima all'impianto, nonché dai beni monumentali prossimi, nel rispetto dei buffer previsti dalla normativa nazionale e regionale di riferimento.

LEGENDA	
	ZONA DI VISUALE INTERROTTA
P.I.	POSIZIONE IMPIANTO
P.O.	POSIZIONE OSSERVATORE

PANORAMICA DAL PUNTO DI RIPRESA

DATA ACQUISIZIONE IMMAGINI 19/09/2022



"MANCA DELLA SPINA"			
1	RISCONTO INTEGRAZIONE MIC prot.2932 del 01/09/2022		
MR	12/22		
REV	DESCRIZIONE E REVISIONE		
Autore	EMESSO		
 Via dello Piombo 1 - 83100 - Potenza email: info@gvcengineering.it website: www.gvcengineering.it C.F. e P.IVA 072760477 P.E.C.: gvc@pec.gvcengineering.it Direttore Tecnico: dott. ing. MICHELE RESTANO	Nuova Atlantide soc. coop. a.r.l. Località Palazzo snc - 70111 Acquafredda - Matera email: info@nuovaatlantide.com Direttore Tecnico: geol. ANTONIO DI BONO Collaboratore per il progetto: geol. TOMMASO SANTOCRISTO C.F. e P.IVA 072760477 Società Cooperativa 11/07/2017	Dott. Antonio Bruscella Dott. Antonio Bruscella Architetto ANTONIO BRUSCELLA Architetto Via S. Maria Maddalena 1 70121 - POTENZA P.IVA 04502620764	Dott. agr. Paolo Castelli Viale Croce Rossa 21 - 90144 - Palermo email: paolo.castelli@unipa.it P.IVA 04502620764
PROGETTAZIONE Collaboratori GVC s.r.l. per il progetto: dott. ing. CARLO CALABRITTO dott. ing. CARLO CALABRITTO dott. ing. CARLO CALABRITTO C.F. e P.IVA 072760477 Direttore Tecnico: ing. MICHELE RESTANO	GEOLOGIA 	AGRICOLTURA DOTT.SSA MARTA PELLIO Architetto Via S. Maria Maddalena 1 70121 - POTENZA P.IVA 04502620764	AGRICOLTURA

AMBRA SOLARE 39 s.r.l. Via Tevere n.41 - 00198 ROMA, Italia immatricolazione 04502620764 C.F. e P.IVA 1622957501 SOCIETA' DEL GRUPPO POWERTIS s.r.l.	Powertis Via Tevere, 41 - 00198 ROMA, Italia www.powertis.com	soltec Via Tevere, 41 - 00198 ROMA, Italia www.soltech.com
Comune ELABORATO COD. RIF. G/139/10/A/01/PD FILE	COD. RIF. G/139/10/A/01/PD FILE	COD. RIF. G/139/10/A/01/PD FILE
Cliente COMUNE DI CRACO (MT) PROGETTO PER LA REALIZZAZIONE DI UN IMPIANTO AGRIVOLTACO DI POTENZA NOMINALE PARI A 19.958,40 kWp DENOMINATO "MANCA DELLA SPINA" - UBICATO NEL COMUNE DI CRACO (MT) - REGIONE BASILICATA	Categoria N. PD Scala VARIE	Oggetto PROGETTO DEFINITIVO ELABORATO PUNTO 1.A.1 (CRACO) PUNTO PANORAMICO 2
1.a.1.c		Questo progetto è di nostra proprietà riservata e non può essere copiato o ristampato senza nostra autorizzazione scritta.