



Ministero della cultura

SOPRINTENDENZA SPECIALE PER IL PIANO NAZIONALE
DI RIPRESA E RESILIENZA

Prot. n. (vedi intestazione digitale)

Class. 34.43.01 / fasc. DG-ABAP (GIADA) 209.30.5/2021

Class. 34.43.01 / fasc. SS-PNRR (GIADA) 8.34.21/2021

Allegati: 3

All Ministero dell'ambiente e della sicurezza energetica
Direzione generale Valutazioni ambientali
Divisione V – Procedure di valutazione VIA e VAS
[ID_VIP 7409]
(va@pec.mite.gov.it)

All Ministero dell'ambiente e della sicurezza energetica
Commissione Tecnica PNRR-PNIEC
[ID_VIP 7409]
(compniec@pec.mite.gov.it)

Alla TEP Renewables (Foggia 6 Pv) S.r.l.
c.a. ing. Giulia Giombini
(tepfoggia6pv@legalmail.it
g.giombini@teprenewables.com)

Oggetto: [ID_VIP: 7409] FOGGIA (FG) – Progetto di un impianto fotovoltaico a terra collegato alla RTN, con potenza nominale di 25,7 MW, sito nel comune di Foggia, in località "Podere Fedrella".

Procedura riferita al Decreto legislativo n. 152 del 2006 – VIA (art. 23 VIA – PNIEC).

Proponente: Tep Renewables (Foggia 6 Pv) S.r.l.

Richiesta integrazioni al SIA e alla documentazione di progetto.

e. p.c.

Alla Regione Puglia
Dipartimento mobilità, qualità urbana,
opere pubbliche, ecologia e paesaggio
Servizio autorizzazioni ambientali
(servizio.ecologia@pec.rupar.puglia.it)

e. p.c.

Alla Soprintendenza Archeologia, belle arti e paesaggio
per le province di Barletta, Andria Trani e Foggia
(sabap-fg@pec.cultura.gov.it)



Soprintendenza speciale per il Piano Nazionale di Ripresa e Resilienza
Via di S. Michele 22, 00153 Roma - Tel. 06-6723.4401
e-mail PEO: ss-pnrr@cultura.gov.it
e-mail PEC: ss-pnrr@pec.cultura.gov.it

22/12/2022

e. p. c.

Al Servizio II – Scavi e tutela del patrimonio archeologico
della Direzione generale ABAP

e. p. c.

Al Servizio III – Tutela del patrimonio storico, artistico e architettonico
della Direzione generale ABAP

In riferimento al progetto in argomento e facendo seguito alla nota della Soprintendenza Speciale per il piano nazionale di ripresa e resilienza prot. n. 5939 del 22/11/2022, si comunica quanto segue.

Alla luce di quanto previsto dall'art. 24 del D.Lgs. 152/2006;

considerato che la competente Soprintendenza Archeologia, belle arti e paesaggio (ABAP) per le province di Barletta, Andria, Trani e Foggia con nota prot. n. 13619 del 12/12/2022 (cfr. Allegato 1), ha evidenziato la necessità di acquisire documentazione integrativa per il progetto di cui trattasi;

considerato il contributo istruttorio del Servizio II – Scavi e tutela del patrimonio archeologico della Direzione generale ABAP, prot. n. 6898 del 14/12/2022 (cfr. Allegato 2);

considerato il contributo istruttorio del Servizio III – Tutela del patrimonio storico, artistico e architettonico della Direzione generale ABAP, prot. n. 7002 del 16/12/2022 (cfr. Allegato 3);

visti gli elaborati progettuali e la relativa documentazione redatta dal Proponente, pubblicata sul sito internet del Ministero dell'ambiente e della sicurezza energetica;

viste le osservazioni formulate dal Servizio territoriale di Foggia - Vincolo idrogeologico della Regione Puglia, espresse con nota n. 76647 del 29/11/2022, pubblicate sul sito web del MASE nelle quali riporta che "... le aree interessate [dal progetto di cui trattasi] ... non sono soggette a vincolo idrogeologico ...";

ritenuto, pertanto, necessario chiedere al Proponente chiarimenti e documentazione integrativa, al fine di valutare compiutamente tutti i possibili impatti significativi e negativi sul fattore ambientale del patrimonio culturale e il paesaggio generati dall'intervento di cui trattasi;

si chiede di acquisire dal Proponente i seguenti chiarimenti e integrazioni alla documentazione progettuale e allo Studio di Impatto Ambientale (SIA):

1. le integrazioni indicate dalla competente Soprintendenza Archeologia, belle arti e paesaggio per le province di Barletta, Andria, Trani e Foggia nella propria nota prot. n. 13619 del 12/12/2022 (cfr. Allegato 1), avendo cura di tenere in debito conto quanto ritenuto necessario dal Servizio II – Scavi e tutela del patrimonio archeologico della Direzione generale ABAP, con il contributo istruttorio del 14/12/2022 (cfr. Allegato 2);
2. si chiede di elaborare due cartografie: in una si dovrà rappresentare l'impianto di progetto proposto sovrapposto alle aree non idonee, come definite e individuate dal R.R. della regione Puglia n. 24/2010 e quindi dall'elaborato del PPTR, Linee guida 4.4.1 Parte seconda - Componenti di paesaggio e impianti di energie rinnovabili; nell'altra, tenuto conto del patrimonio culturale presente nell'area vasta di riferimento, dovranno essere individuate le aree idonee come definite dall'art. 20, co. 8, lett. c-quater del D.lgs. 199/2021, sulle quali sovrapporre l'intervento in esame, comprensivo delle opere connesse;
3. si chiede di voler valutare soluzioni alternative in termini localizzativi per l'impianto di cui trattasi, così come previsto dal D. Lgs. 152/2006;



Soprintendenza speciale per il Piano Nazionale di Ripresa e Resilienza
Via di S. Michele 22, 00153 Roma - Tel. 06-6723.4401
e-mail PEO: ss-pnrr@cultura.gov.it
e-mail PEC: ss-pnrr@pec.cultura.gov.it


4. si chiede di integrare **lo studio di impatto ambientale con un approfondimento relativo agli impatti cumulativi**, indicando tutte le interferenze riscontrate tra l'impianto oggetto di valutazione e gli ulteriori impianti FER già realizzati, autorizzati e non ancora realizzati e in corso di autorizzazione, al fine di avere una visione complessiva di tutti gli impianti che insistono nel contesto di riferimento;
5. si chiede di voler predisporre documentazione grafica e descrittiva attestante la presenza o meno di **aree gravate da usi civici** (vincolate ai sensi dell'art. 142, co. 1, lett. h) che interessano l'area di progetto; l'accertamento in merito alle aree soggette ad uso civico deve essere condotto anche per quelle aree interessate dalle opere connesse all'impianto di cui trattasi;
6. preso atto di quanto dichiarato dal Proponente, ovvero che l'impianto fotovoltaico a terra, in realtà si configura *"in regime agrivoltaico"* (cfr. pag. 3-Relazione Pedo-agronomica impianto e connessione), si chiede di voler chiarire in maniera univoca se la tipologia di impianto in valutazione è concepita come **fotovoltaico oppure come agrivoltaico**; se l'impianto si configura come agrivoltaico, si chiede di produrre un documento in merito alla determinazione della conformità del progetto di cui trattasi ai *"requisiti"* e alle *"caratteristiche"* definite dalle *"Linee guida in materia di impianti Agrivoltaici"* pubblicate dall'allora Ministero della transizione ecologica il 27 giugno 2022, che descrivono le caratteristiche minime e i requisiti che un impianto fotovoltaico dovrebbe possedere per essere definito agrivoltaico.

Le integrazioni sopra richieste (dal punto n. 1 al punto n. 6) devono essere riportate nel SIA e in tutti gli elaborati di progetto, evidenziando le parti testuali con colore differente e i nuovi elaborati con codice identificativo di rimando, al fine di consentire un immediato riscontro alla Scrivente e agli Uffici competenti di questo Ministero.

Si chiede inoltre di voler predisporre un elaborato descrittivo sintetico in cui dare riscontro a ciascun punto della presente richiesta di integrazioni, indicando il relativo elaborato grafico e/o descrittivo di rimando.

Le integrazioni richieste dovranno essere trasmesse su supporto informatico fisico e non a mezzo link considerato che, per motivi di sicurezza dei propri sistemi informatici, non è possibile per la Scrivente accedere a collegamenti esterni.

Si rimane in attesa di ricevere la documentazione integrativa richiesta per le relative valutazioni di competenza.

Il Funzionario del Servizio V della DG ABAP

arch. Romina Muccio


Il Dirigente del Servizio V

(arch. Rocco Rosario TRAMUTOLA)

(*) Per il SOPRINTENDENTE SPECIALE per il PNRR
(dott. Luigi LA ROCCA)

IL DIRIGENTE
(arch. Rocco Rosario TRAMUTOLA)

(*) rif. delega nota prot. 36085 del 06/10/2022



Soprintendenza speciale per il Piano Nazionale di Ripresa e Resilienza
Via di S. Michele 22, 00153 Roma - Tel. 06-6723.4401
e-mail PEO: ss-pnrr@cultura.gov.it
e-mail PEC: ss-pnrr@pec.cultura.gov.it



Ministero della cultura

SOPRINTENDENZA ARCHEOLOGIA, BELLE ARTI E PAESAGGIO
PER LE PROVINCE DI BARLETTA-ANDRIA-TRANI E FOGGIA

Foggia

Alla Soprintendenza Speciale per il Piano
Nazionale
di Ripresa e Resilienza
ss-pnrr@mailcert.beniculturali.it
romina.muccio@cultura.gov.it

Prot.

Class 34.43.04/9.96.4

*Rif. nota del 22.11.2022 prot. 5939
(ns/prot. 12862 del 22.11.2022)*

Oggetto: [ID_VIP: 7409] FOGGIA (FG) - Progetto di un impianto fotovoltaico a terra collegato alla RTN con potenza nominale di 25,7 MW, sito nel Comune di Foggia (FG), in località "Podere Fedrella".

Procedura riferita al Decreto legislativo n. 152 del 2006 -VIA (art. 23 - PNIEC).

Proponente: TEP Renewables (Foggia 6 PV) S.r.l.

RICHIESTA INTEGRAZIONI.

In riferimento alla nota a margine riportata, di pari oggetto, questa Soprintendenza, visionata la documentazione progettuale pubblicata sulla piattaforma *web* del Ministero dell'Ambiente e della Sicurezza Energetica, riscontra la necessità di acquisire la documentazione come di seguito indicata:

- **Carta dell'intervisibilità** di dettaglio dell'impianto in oggetto e delle opere connesse, estesa alle aree contermini, come definite dalle Linee Guida del D.M. 10.09.2010, con base cartografica IGM in scala al 25.000; sulla medesima cartografia andranno indicate le strade panoramiche e di valenza paesaggistica, la rete tratturale, il sistema insediativo delle abazie, la rete delle masserie storiche, le aree archeologiche e di interesse archeologico, nonché tutti gli ulteriori beni culturali sottoposti a tutela dalla parte seconda del D.Lgs. 42/2004 e tutti i beni paesaggistici sottoposti a tutela dalla parte terza del medesimo D.Lgs;

- **I render fotorealistici** presenti nella documentazione fornita dalla ditta (num. 2 punti di vista), **dovranno essere integrati** con ulteriori con visuali che si aprono lungo la rete tratturale nell'area di riferimento, nonché dei beni culturali, archeologici e paesaggistici e della rete viaria esistente in prossimità dell'impianto, dai quali elaborare i fotorendering; l'elaborazione degli stessi dovrà essere realizzata su immagini reali (NO GOOGLE EARTH) ad alta definizione e realizzate in piena visibilità (assenza di nuvole, nebbia, foschia, ecc) con con visuali privi di ostacoli in primo piano.




I suddetti fotorendering realistici, andranno elaborati anche a falsi colori in modo da contraddistinguere gli impianti eolici esistenti da quelli in progetto, con lo stesso colore di tonalità accesa, al fine di valutare l'incidenza dell'effetto cumulo.

Pertanto, se ne richiede, l'integrazione in relazione a quanto sopra indicato.

LA SOPRINTENDENTE

Arch. Anita GUARNIERI



IL RESPONSABILE DEL PROCEDIMENTO

Arch. Daniela Tabiano

IL FUNZIONARIO ARCHEOLOGO

Dott.ssa Donatella Pian

SUPPORTO ALES S.p.A.

Dott.ssa Rita Croce – addetto amm.vo - contabile



SOPRINTENDENZA ARCHEOLOGIA, BELLE ARTI E PAESAGGIO PER LE PROVINCE DI BARLETTA-ANDRIA-TRANI E FOGGIA

Via A. Valentini Alvarez, n.8 – 71121 Foggia - Tel. 0881/723341

PEC: sabap-fg@pec.cultura.gov.it

PEO: sabap-fg@cultura.gov.it



Ministero della cultura

SOPRINTENDENZA SPECIALE PER IL PIANO NAZIONALE
DI RIPRESA E RESILIENZA
DG-ABAP - SERVIZIO II

Lettera inviata solo tramite GIADA. Sostituisce l'originale ai sensi dell'art. 43, comma 6, del DPR 445/2000 e art. 47, commi 1 e 2, d.lgs. 82/2005

Alla Segreteria della U.O. Servizio V – SS-PNRR

Oggetto: **[ID_ VIP: 7409] FOGGIA (FG) - Progetto di un impianto fotovoltaico a terra collegato alla RTN con potenza nominale di 25,7 MW, sito nel Comune di Foggia (FG), in località "Podere Fedrella".**
Procedura riferita al Decreto legislativo n. 152 del 2006 -VIA (art. 23 - PNIEC).
Proponente: TEP Renewables (Foggia 6 PV) S.r.l.
Contributo istruttorio.

In riferimento all'oggetto, in riscontro alla nota prot. n. 5939 del 22.11.2022 di questa Soprintendenza Speciale e alla nota prot. n. 13619 del 12.12.2022 della Soprintendenza Archeologia, Belle Arti e Paesaggio per le province di Barletta-Andria-Trani e Foggia (di seguito "Soprintendenza") acquisita agli atti con prot. n. 6820 del 13.12.2022, con la quale sono state trasmesse le proprie valutazioni in merito, esaminata la documentazione presentata dal Proponente e pubblicata sull'apposita piattaforma web del MASE, per quanto attiene agli aspetti di tutela del patrimonio archeologico, si rappresenta quanto segue.

Il progetto in esame prevede la realizzazione di un impianto solare agrivoltaico nel comune di Foggia, di potenza pari a 25,705 MW su un'area di circa 71 ha complessivi catastali, di cui 36,40 ha recintati. La connessione dell'impianto avverrà tramite cavo interrato in MT lungo viabilità pubblica, il percorso della connessione sarà di circa 11 Km. Il punto di allaccio sarà la sottostazione di trasformazione della RTN 380/150 kV di Foggia.

Nel concordare con la Soprintendenza nella richiesta di integrazioni di quanto già presentato dal Proponente attraverso l'elaborazione di rendering fotografici dell'impianto in relazione ai beni sottoposti a tutela ai sensi della parte II del D. Lgs 42/2004, nonché quindi a tutte le aree archeologiche e masserie in prossimità dell'impianto, essendo la zona costituita da "emergenze archeologiche rinvenute sul campo entro una fascia di 300 m a cavallo dell'opera, e quelle note da segnalazioni bibliografiche ed archivistiche, collocate entro una fascia di circa 5 km a cavallo dell'opera da realizzare", occorre specificare che, come chiarito da questa Direzione Generale con Circolare n. 29 del 19/05/2022, le "Linee guida per la procedura di verifica dell'interesse archeologico ai sensi dell'art. 25, comma 13, del Decreto Legislativo 18 aprile 2016, n. 50" approvate con D.P.C.M. 14/02/2022 si applicano "alle istanze ritenute procedibili successivamente alla data di entrata in vigore del DPCM stesso" e, quindi, anche alla presente istanza, dichiarata procedibile dal MiTE – Direzione Generale Valutazioni Ambientali – Divisione V con nota prot. n. 144955 del 21/11/2022.

Si ritiene pertanto necessario che la documentazione archeologica sia redatta in conformità alle suddette "Linee guida" e che vengano prodotti gli elaborati previsti al punto 4.3 di queste ultime, mediante compilazione degli appositi layer del template GIS scaricabile dal sito web dell'Istituto Centrale per l'Archeologia.



MINISTERO
DELLA
CULTURA PNRR

Via di San Michele 22, 00153 Roma – TEL. 06-6723.4401
Email: ss-pnrr@cultura.gov.it
ss.pnrr@pec.cultura.gov.it

È necessario inoltre che il Proponente si attivi tempestivamente per l'invio alla Soprintendenza competente della documentazione integrativa richiesta, in modo da consentire l'eventuale attivazione della procedura di cui al D. Lgs. 50/2016, art. 25, commi 3 e 8 nei termini di legge e a tal fine perfezionare con l'Ufficio territoriale l'accordo previsto dal comma 14 del medesimo art. 25. Tale accordo mira a disciplinare apposite forme di coordinamento e collaborazione per l'esecuzione della procedura di verifica preventiva dell'interesse archeologico, finalizzate alla predisposizione della "relazione archeologica definitiva" di cui al comma 9 del citato art. 25, indispensabile per una corretta tutela dei beni archeologici – considerato che solo grazie ad un accurato e analitico esame del territorio è possibile prevenire il rinvenimento in corso d'opera di testimonianze archeologiche – e, quindi, per l'espressione del parere di competenza nell'ambito della procedura in oggetto, coerentemente con il dettato normativo vigente.

I Responsabili dell'istruttoria:

Arch. Giuliana Aiello



(tel. 06/67234719 – giuliana.aiello@cultura.gov.it)

IL DIRIGENTE *AD INTERIM* DEL SERVIZIO II
Dott. Elena Calandra





MINISTERO
DELLA
CULTURA PNRR

Via di San Michele 22, 00153 Roma – TEL. 06-6723.4401

Email: ss-pnrr@cultura.gov.it

ss.pnrr@pec.cultura.gov.it



Ministero della cultura

SOPRINTENDENZA SPECIALE
PER IL PIANO NAZIONALE DI RIPRESA E RESILIENZA

DG-ABAP - SERVIZIO III

Alla Segreteria della U.O. Servizio V - SS-PNRR

Oggetto: [ID_VIP: 7409] FOGGIA. Progetto di un impianto fotovoltaico a terra collegato alla RTN con potenza nominale di 25,705 MWp sito nel Comune di Foggia (FG) in località "Podere Fredella" Procedura di valutazione di impatto ambientale, ai sensi dell'art. 23 del D. Lgs. n. 152/2006. Proponente: TEP Renewables (Foggia 6 PV) S.R.L.
Richiesta integrazioni.

Con riferimento alla procedura in oggetto,

- in riscontro alla nota di codesta Soprintendenza Speciale prot. n. 5939 del 22/11/2022;
- esaminata la documentazione pubblicata sul sito del Ministero dell'Ambiente e della Sicurezza Energetica;
- vista la nota della Soprintendenza ABAP per le Province di Barletta Andria Trani e Foggia prot. n. 13619 del 12/12/2022, con la quale è stata rilevata la necessità di acquisire documentazione integrativa;

per quanto di competenza di questo Servizio III, si concorda con la Soprintendenza territoriale, con particolare riferimento alla richiesta di indicare nella cartografia tutti i beni culturali tutelati ai sensi della Parte Seconda del D. Lgs. n. 42/2004 eventualmente presenti nell'area di intervento e nelle immediate vicinanze. Si concorda altresì con la richiesta di integrare le fotosimulazioni, secondo le indicazioni fornite dalla Soprintendenza ABAP.

La funzionaria del Servizio III
Arch. Michela Peretti

LA DIRIGENTE DEL SERVIZIO III

Arch. Esmeralda Valente

 **MINISTERO
DELLA
CULTURA**
DG-ABAP - SERVIZIO III

Via di San Michele 22, 00153 Roma - TEL. 06.6729.4293

PEC: dg-abap.servizio3@pec.cultura.gov.it

PEO: dg-abap.servizio3@cultura.gov.it