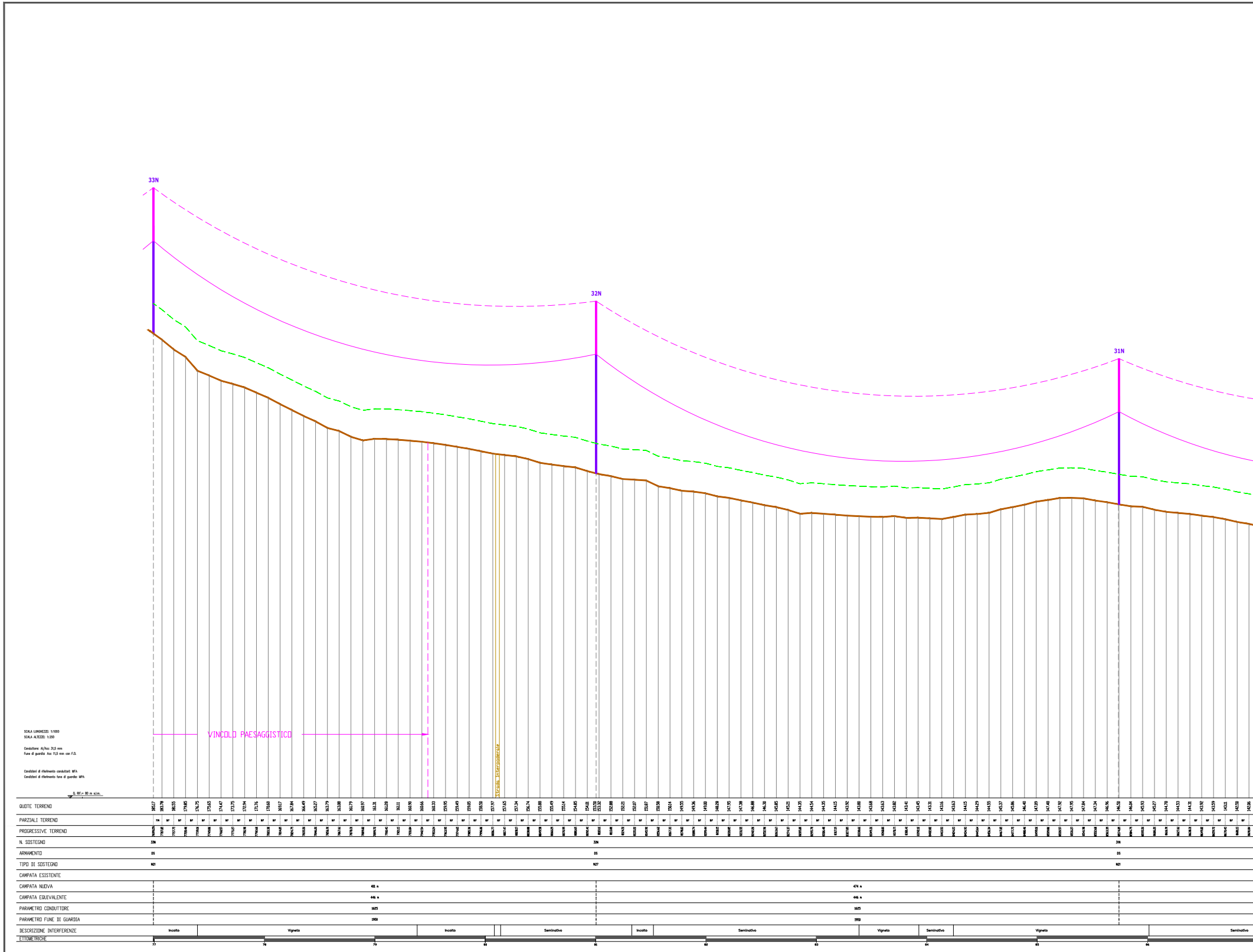
33N
32N
31N
VINCOLO PAESAGGISTICO
Strada Interpoderale
SCALA LUNGHEZZE: 1:1000
SCALA ALTEZZE: 1:250
Conduttore: Al/Acc 31,5 mm
Fune di guardia: Acc 11,5 mm con F.O.
Condizioni di riferimento conduttori: MFA
Condizioni di riferimento fune di guardia: MPA
Q. RIF.= 80 m s.l.m.
QUOTE TERRENO
185.17 183.78 181.55 179.85 176.75 175.65 174.47 173.75 172.94 171.76 170.60 169.17 167.84 166.49 165.27 163.79 163.08 161.79 160.97 161.31 161.28 161.11 160.90 160.66 160.33 159.95 159.49 159.05 158.50 157.97 157.65 157.34 156.74 155.88 155.49 155.14 154.85 154.61 153.59 153.32 152.88 152.21 152.07 151.87 150.58 150.14 149.55 149.36 149.00 148.28 147.95 147.38 146.88 146.30 145.85 145.21 144.35 144.54 144.35 144.15 143.92 143.80 143.68 143.63 143.82 143.41 143.45 143.30 143.16 143.63 144.15 144.29 144.55 145.37 145.86 146.40 147.09 147.48 147.92 147.95 147.84 147.34 146.96 146.50 146.04 145.93 145.27 144.78 144.53 144.31 143.92 143.59 143.11 142.58 142.06
PARZIALI TERRENO
PROGRESSIVE TERRENO
N. SOSTEGNO
33N
32N
31N
ARMAMENTO
DS
DS
DS
TIPO DI SOSTEGNO
N21
N27
N21
CAMPATA ESISTENTE
CAMPATA NUOVA
401 m
474 m
CAMPATA EQUIVALENTE
446 m
446 m
PARAMETRO CONDUTTORE
1625
1625
PARAMETRO FUNE DI GUARDIA
1950
1950
DESCRIZIONE INTERFERENZE
Incolto
Vigneto
Incolto
Seminativo
Incolto
Seminativo
Vigneto
Seminativo
Vigneto
Seminativo
ETTOMETRICHE
77
78
79
80
81
82
83
84
85
86

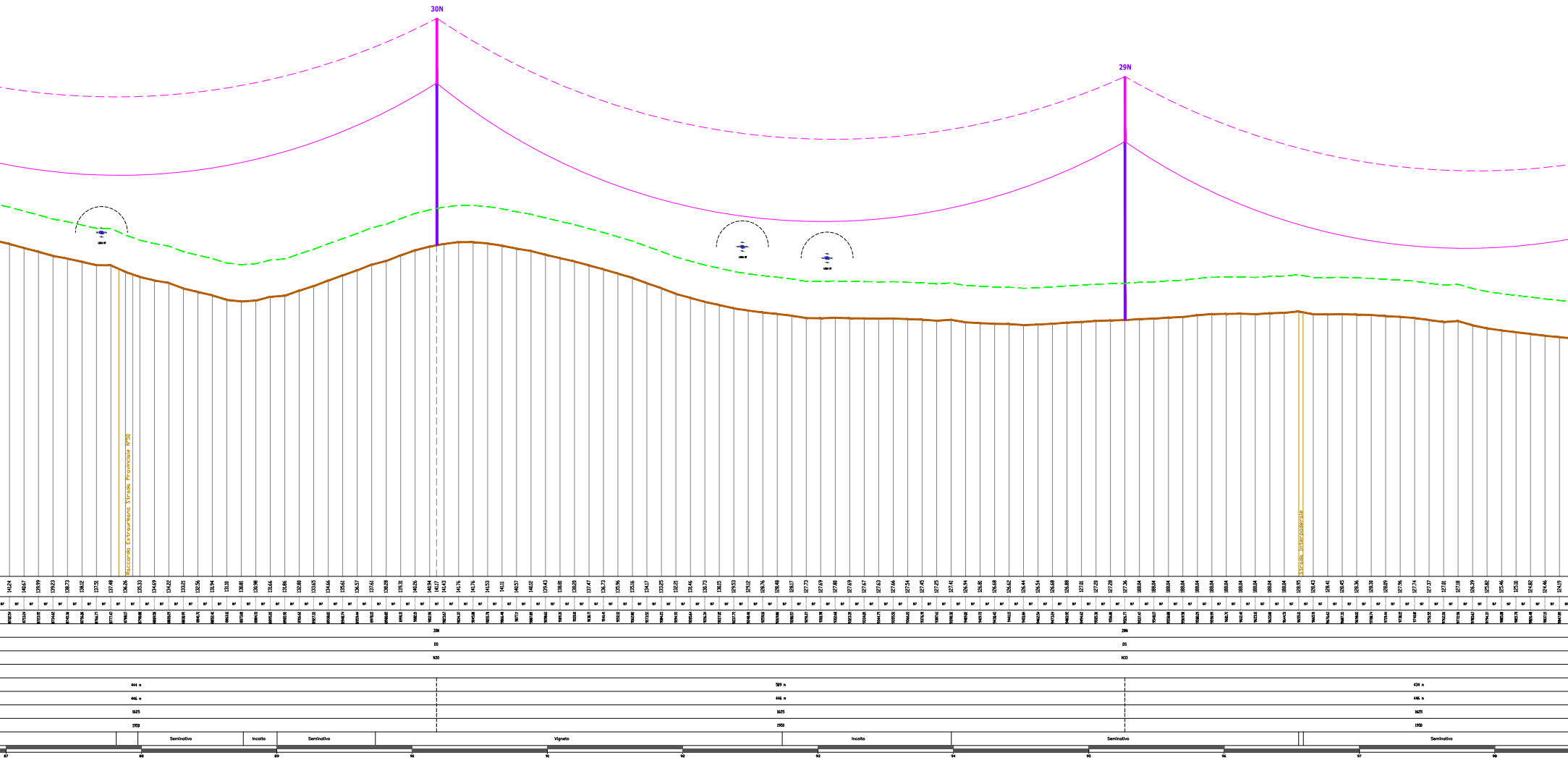
30N
29N
Raccordo Extraurbano Strada Provinciale N°50
Strada Interpoderale
141.24
140.67
139.99
139.23
138.73
138.12
137.51
137.48
136.26
135.33
134.69
134.22
133.23
132.56
131.94
131.10
130.81
130.98
131.66
131.86
132.80
133.65
134.66
135.61
136.57
137.61
138.28
139.31
140.26
140.94
141.17
141.43
141.76
141.76
141.53
141.11
140.57
140.12
139.43
138.88
138.20
137.47
136.73
135.96
135.16
134.17
133.25
132.15
131.46
130.73
130.15
129.53
129.12
128.76
128.48
128.17
127.73
127.69
127.80
127.69
127.67
127.63
127.66
127.54
127.45
127.25
127.41
126.94
126.80
126.68
126.62
126.44
126.54
126.68
126.88
127.01
127.20
127.28
127.36
188.04
188.04
188.04
188.04
188.04
188.04
188.04
188.04
188.04
188.04
188.04
128.95
128.43
128.41
128.45
128.36
128.30
128.09
127.96
127.74
127.37
127.01
127.18
126.39
125.82
125.46
125.10
124.82
124.46
124.19
30N
DS
N30
29N
DS
N33
444 m
446 m
1625
1950
589 m
446 m
1625
1950
434 m
446 m
1625
1950
Seminativo
Incolto
Seminativo
Vigneto
Incolto
Seminativo
Seminativo
87
88
89
90
91
92
93
94
95
96
97
98

LINEA AEREA 220 kV ST "SOST. 33N - SOST. 21N"

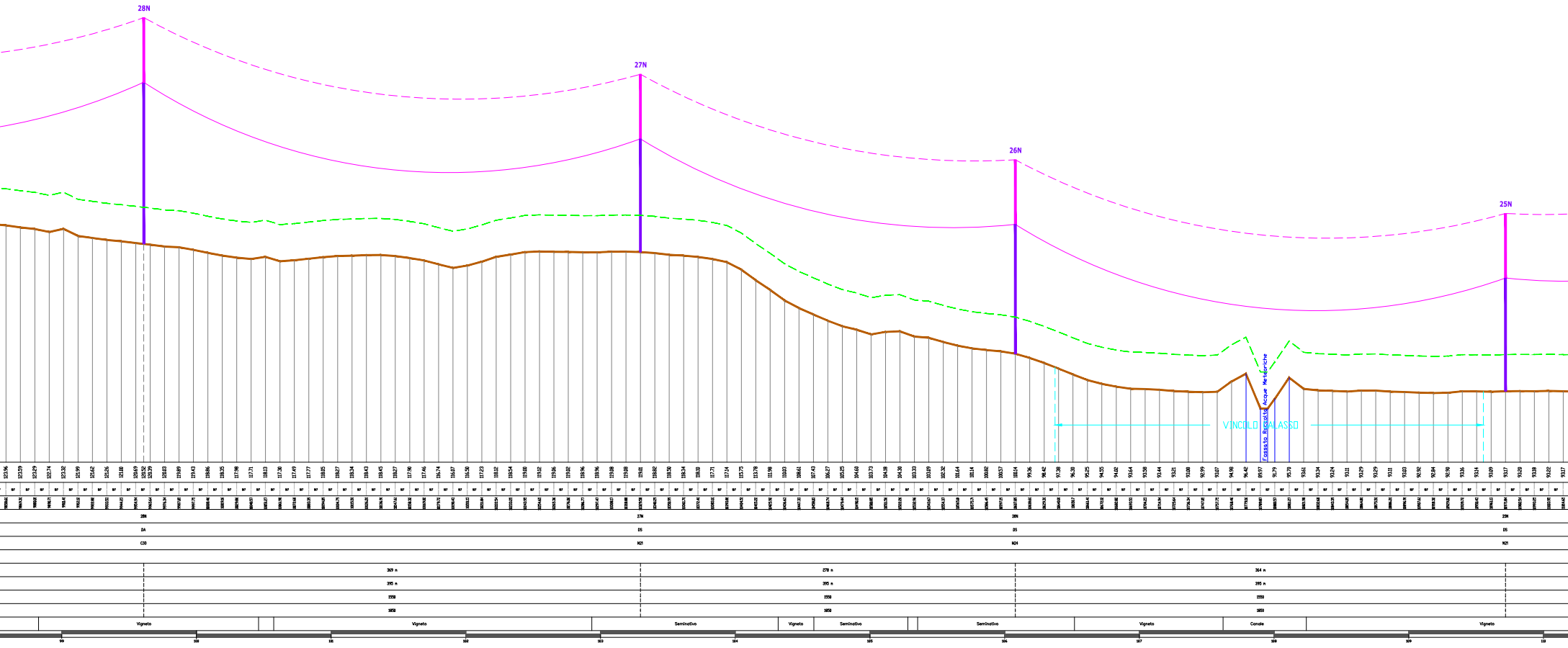

28N
27N
26N
25N
Fossato Raccolta Acque Meteoriche
VINCOLO GALASSO
123.96 123.59 123.29 122.74 123.32 121.99 121.62 121.26 121.00 120.69 120.52 120.39 120.03 119.89 119.43 118.86 118.35 117.98 117.71 118.13 117.30 117.49 117.77 118.05 118.27 118.34 118.43 118.45 118.27 117.90 117.46 116.74 116.07 116.50 117.23 118.12 118.54 119.00 119.12 119.06 119.02 118.96 118.96 119.08 119.08 119.01 118.82 118.50 118.34 118.10 117.71 117.14 115.75 113.78 111.98 110.03 108.61 107.43 106.27 105.25 104.60 103.73 104.18 104.30 103.33 103.09 102.32 101.64 101.14 100.82 100.57 100.14 99.36 98.42 97.38 96.30 95.25 94.55 94.02 93.64 93.58 93.44 93.21 93.08 92.99 93.07 94.98 96.42 89.97 91.79 95.70 93.61 93.34 93.24 93.11 93.29 93.29 93.11 93.03 92.92 92.84 92.90 93.16 93.14 93.09 93.17 93.20 93.18 93.22 93.17
28N
DA
C30
27N
DS
N21
26N
DS
N24
25N
DS
N21
369 m
395 m
1550
1850
278 m
395 m
1550
1850
364 m
395 m
1550
1850
Vigneto
Vigneto
Seminativo
Vigneto
Seminativo
Seminativo
Vigneto
Canale
Vigneto
99
100
101
102
103
104
105
106
107
108
109
110

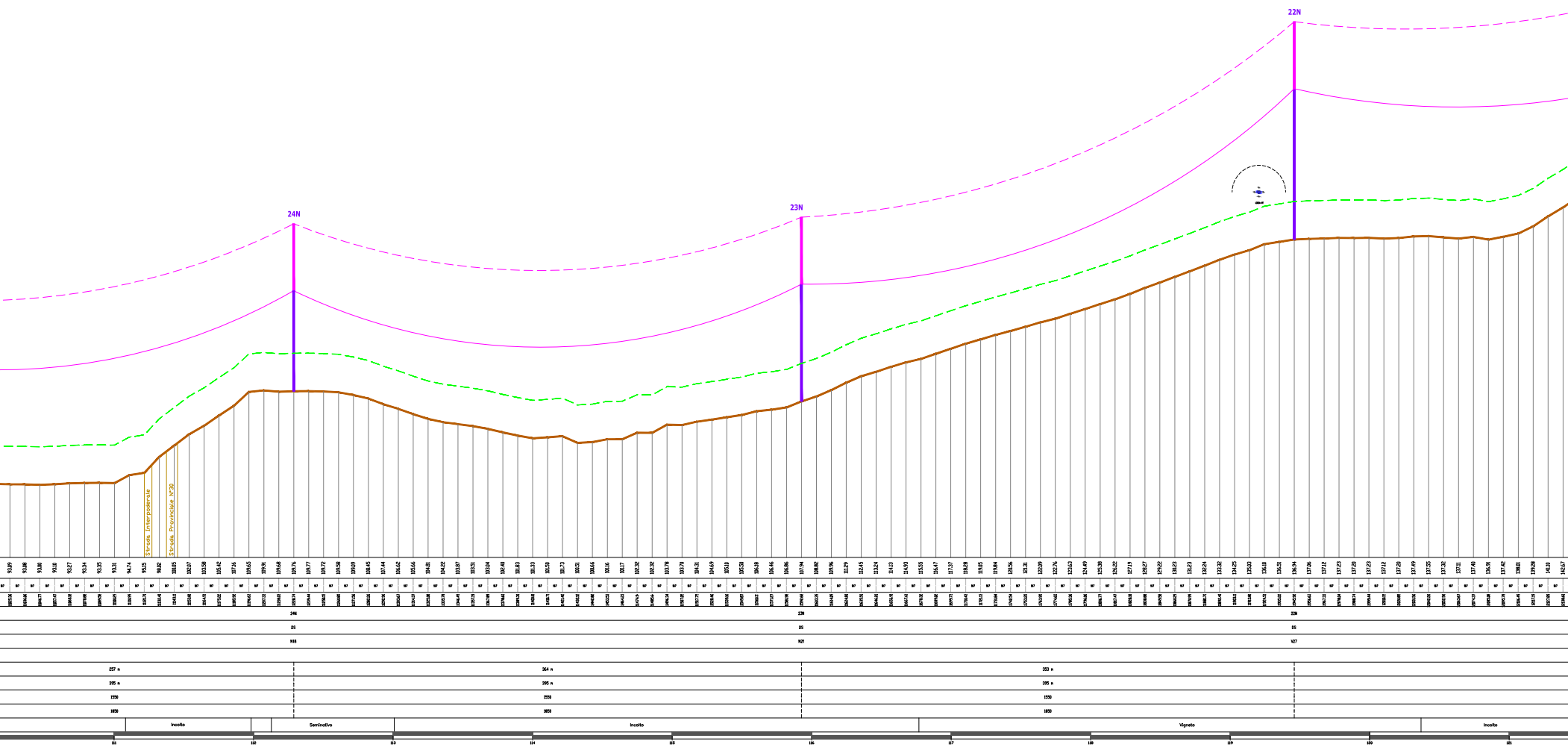
24N
23N
22N
Strada Interpoderale
Strada Provinciale N°30
93.09
93.08
93.00
93.10
93.27
93.34
93.35
93.31
94.74
95.15
98.02
100.85
102.87
103.58
105.42
107.16
109.65
109.91
109.68
109.76
109.77
109.72
109.58
109.09
108.45
107.44
106.62
105.66
104.81
104.22
103.87
103.51
103.04
102.40
101.83
101.33
101.50
101.73
100.51
100.66
101.16
101.17
102.32
102.32
103.78
103.70
104.31
104.69
105.10
105.50
106.38
106.46
106.86
107.94
108.82
109.96
111.29
112.45
113.24
114.13
114.93
115.55
116.47
117.37
118.28
119.05
119.84
120.56
121.31
122.09
122.76
123.63
124.49
125.38
126.22
127.19
128.27
129.22
130.23
131.23
132.24
133.32
134.25
135.03
136.10
136.51
136.94
137.06
137.12
137.23
137.20
137.23
137.12
137.20
137.49
137.55
137.32
137.11
137.40
136.91
137.42
138.81
139.28
141.10
142.67
24N
DS
N18
23N
DS
N21
22N
DS
V27
257 m
395 m
1550
1850
364 m
395 m
1550
1850
353 m
395 m
1550
1850
Incolto
Seminativo
Incolto
Vigneto
Incolto
111
112
113
114
115
116
117
118
119
120
121

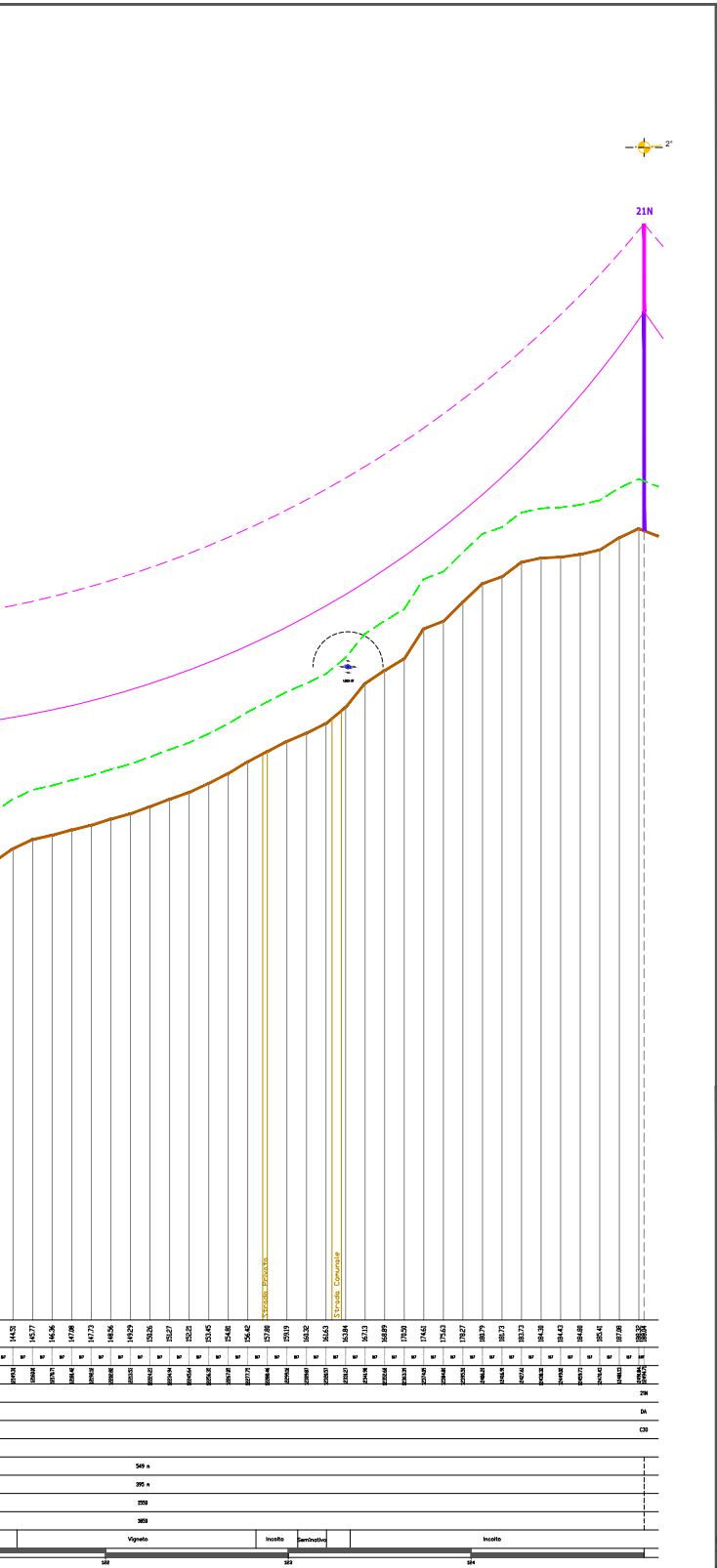
2°
21N
Strada Privata
Strada Comunale
144.51
145.77
146.36
147.08
147.73
148.56
149.29
150.26
151.27
152.21
153.45
154.80
156.42
157.80
159.19
160.32
161.63
163.84
167.13
168.89
170.50
174.61
175.63
178.27
180.79
181.73
183.73
184.38
184.43
184.88
185.41
187.08
188.32
188.04
21N
DA
C30
549 m
395 m
1550
3650
Vigneto
Incolto
Seminativo
Incolto
122
123
124

LEGENDA

—	Conduttore
– – –	Fune di guardia
—	Sostegni esistenti
—	Nuovi sostegni
—	Portali di Stazione
▬ ▬ ▬	Sostegni da dismettere
- - -	Quota SE RTN
—	Profilo terreno
– – –	Franco minimo da terra

REGIONE SICILIANA
Libero Consorzio Comunale di Trapani
Comuni di Marsala, Salemi, Santa Ninfa,
Castelvetrano e Partanna

IMPIANTO DI PRODUZIONE DI ENERGIA ELETTRICA DA
FONTE EOLICA DA 48,0 MW " *MAZARA CALAMITA*"
ADEGUAMENTO DELLE INFRASTRUTTURE DELLA RTN

PIANO TECNICO DELLE OPERE

Sezione 3 ELETTRODOTTI AT	PROFILI ALTIMETRICI ELETTRODOTTI 220 kV Nuovo elettrodotto SE Partanna 2 - SE Partanna tratto "SE Partanna 2 - Sost. n.21N" - parte 2/2	N. Tavola 03.02.01b	
		Formato A0+	Scala 1:1000/1:250

REVISIONI

REV	DATA	MODIFICA	ESEGUITO	VERIFICATO	APPROVATO
00	Giugno 2019	Prima emissione	Ing. F. Chiri	Ing. S. Tarantino	Ing. F. D'Alessandro
01	Dicembre 2021	Recepimento osservazioni Terna	Ing. F. Chiri	Ing. S. Tarantino	Ing. F. D'Alessandro
02					
03					
04					
05					

PROFESSIONISTA INCARICATO:
Ing. Francesco Chiri

Firmato digitalmente da
FRANCESCO CHIRI
CN = CHIRI FRANCESCO
C = IT

COMMITTENTE:
Edison Rinnovabili S.p.A.
Foro Buonaparte, 31
20121 Milano

edison

GESTORE RETE:
TERNA S.p.A.