









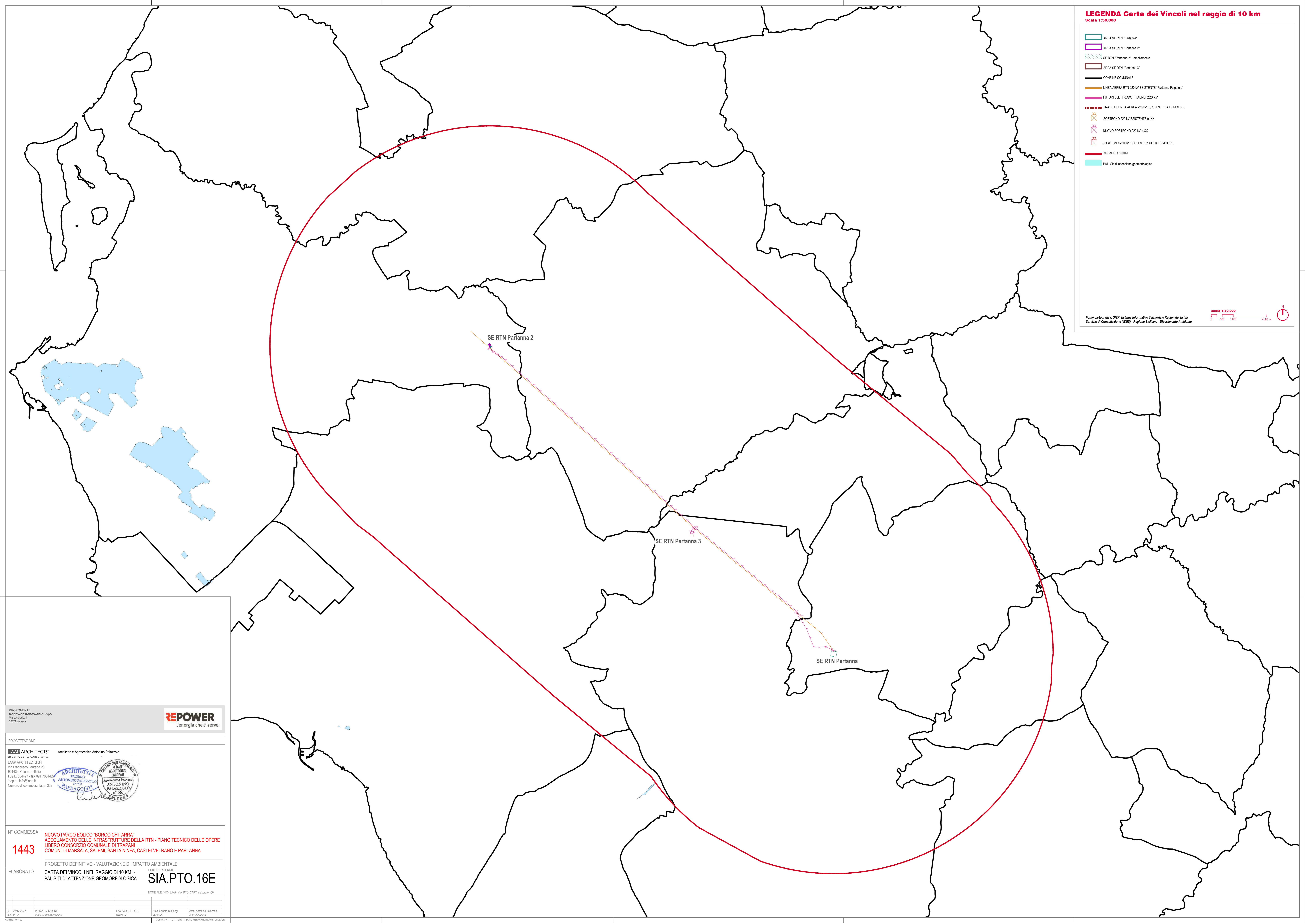
LEGENDA Carta dei Vincoli nel raggio di 10 km
Scala 1:50.000

-  AREA SE RTN "Partanna"
-  AREA SE RTN "Partanna 2"
-  SE RTN "Partanna 2" - ampliamento
-  AREA SE RTN "Partanna 3"
-  CONFINE COMUNALE
-  LINEA AEREA RTN 220 kV ESISTENTE "Partanna-Fulgore"
-  FUTURI ELETTRODOTTI AEREI 220 kV
-  TRATTI DI LINEA AEREA 220 kV ESISTENTE DA DEMOLIRE
-  SOSTEGNO 220 kV ESISTENTE n. XX
-  NUOVO SOSTEGNO 220 kV n.XX
-  SOSTEGNO 220 kV ESISTENTE n.XX DA DEMOLIRE
-  AREALE DI 10 KM
-  PAI - Siti di attenzione geomorfologica

Fonte cartografica: SITR Sistema Informativo Territoriale Regionale Sicilia
Servizio di Consulazione (WMS) - Regione Siciliana - Dipartimento Ambiente

scala 1:50.000

0 500 1.000 2.000 m

PROPRONENTE
Regioner Renewable Spa
Via Lurani, 64
30174 Venezia

REPOWER
L'energia che ti serve.

PROGETTAZIONE
LAMP ARCHITECTS
Urban quality consultants
LAMP ARCHITECTS Srl
via Francesco Laurana 28
90143 - Palermo - Italia
t 091 7834427 - fax 091 7834427
lamp.it - info@lamp.it
Numero di commessa lamp: 322

ARCHITETTI
Architetto e Agronomo Antonino Palazzolo

PAESAGGISTI
Architetto Agronomo e Agronomo Antonino Palazzolo

AGRICOLTORI
Agricoltori (aspiranti) Antonino Palazzolo

N° COMMESSA
1443
NUOVO PARCO EOLICO "BORGO CHITARRA"
ADEGUAMENTO DELLE INFRASTRUTTURE DELLA RTN - PIANO TECNICO DELLE OPERE
LIBERO CONSORZIO COMUNALE DI TRAPANI
COMUNI DI MARSALA, SALEMI, SANTA NINFA, CASTELVETRANO E PARTANNA

ELABORATO
PROGETTO DEFINITIVO - VALUTAZIONE DI IMPATTO AMBIENTALE
CARTA DEI VINCOLI NEL RAGGIO DI 10 KM -
PAI, SITI DI ATTENZIONE GEOMORFOLOGICA

SIA.PTO.16E
ORDINE ELABORATO

NOI: 1443_LAMP_VIA_PTO_CARTA_4800000.d00

01	23/12/2022	PRIMA EMISSIONE	LAMP ARCHITECTS	Arch. Sandro Di Gangi	Arch. Antonino Palazzolo
02		DESCRIZIONE REVISIONE	VERBA	VERBA	VERBA

Copyright - TUTTI I DIRITTI SONO RISERVATI A NORMA DI LEGGE