

LEGENDA

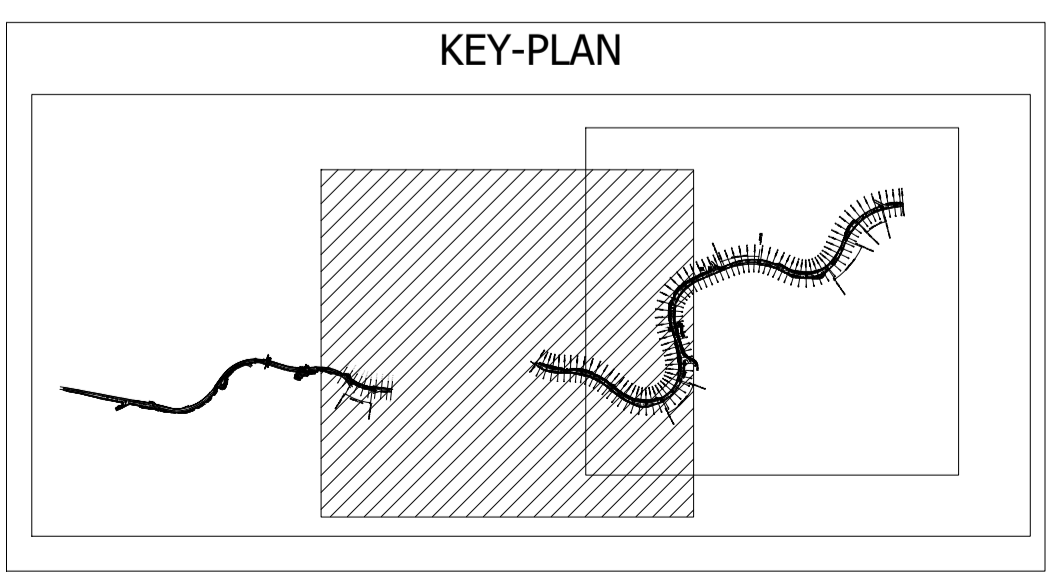
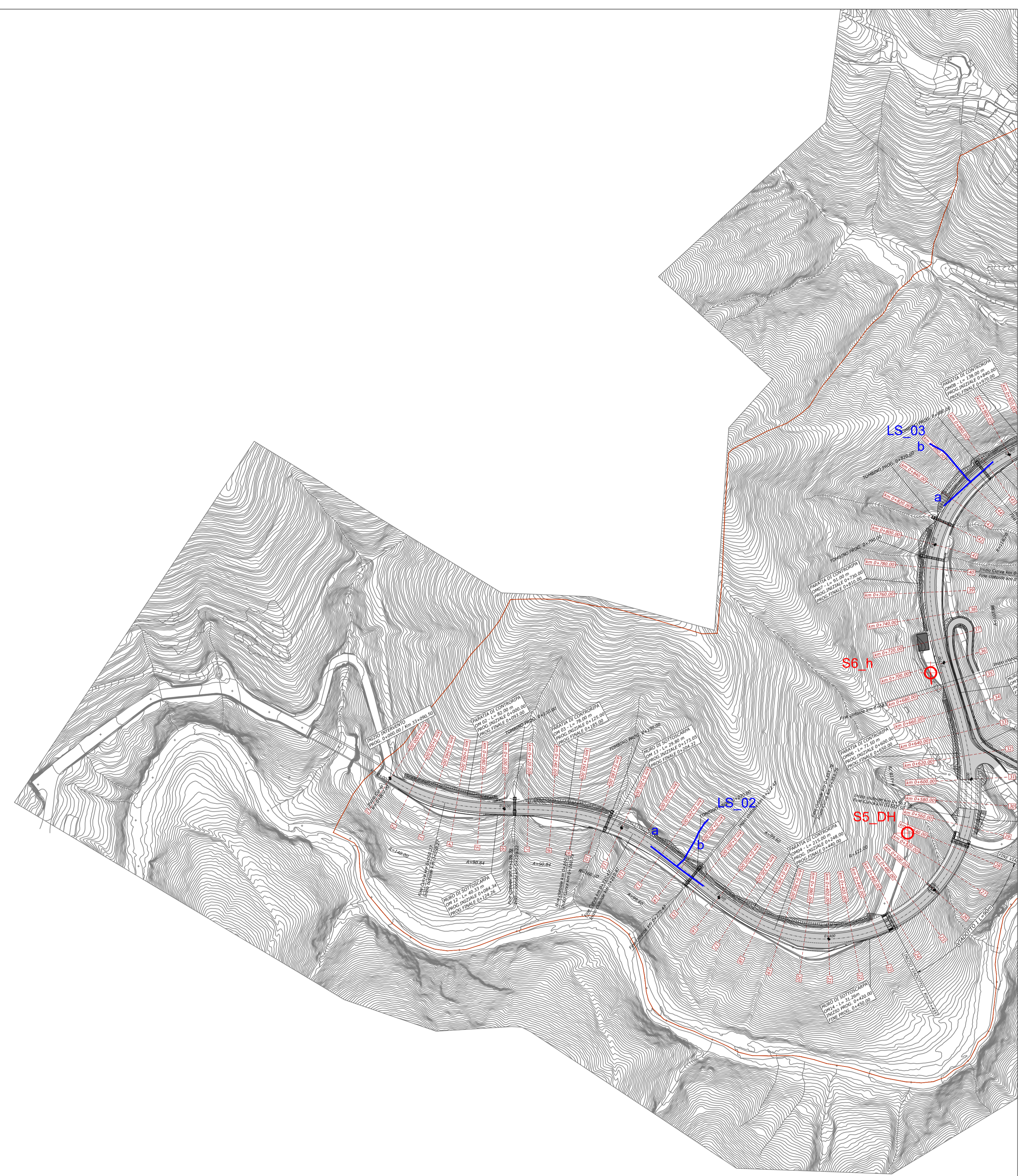
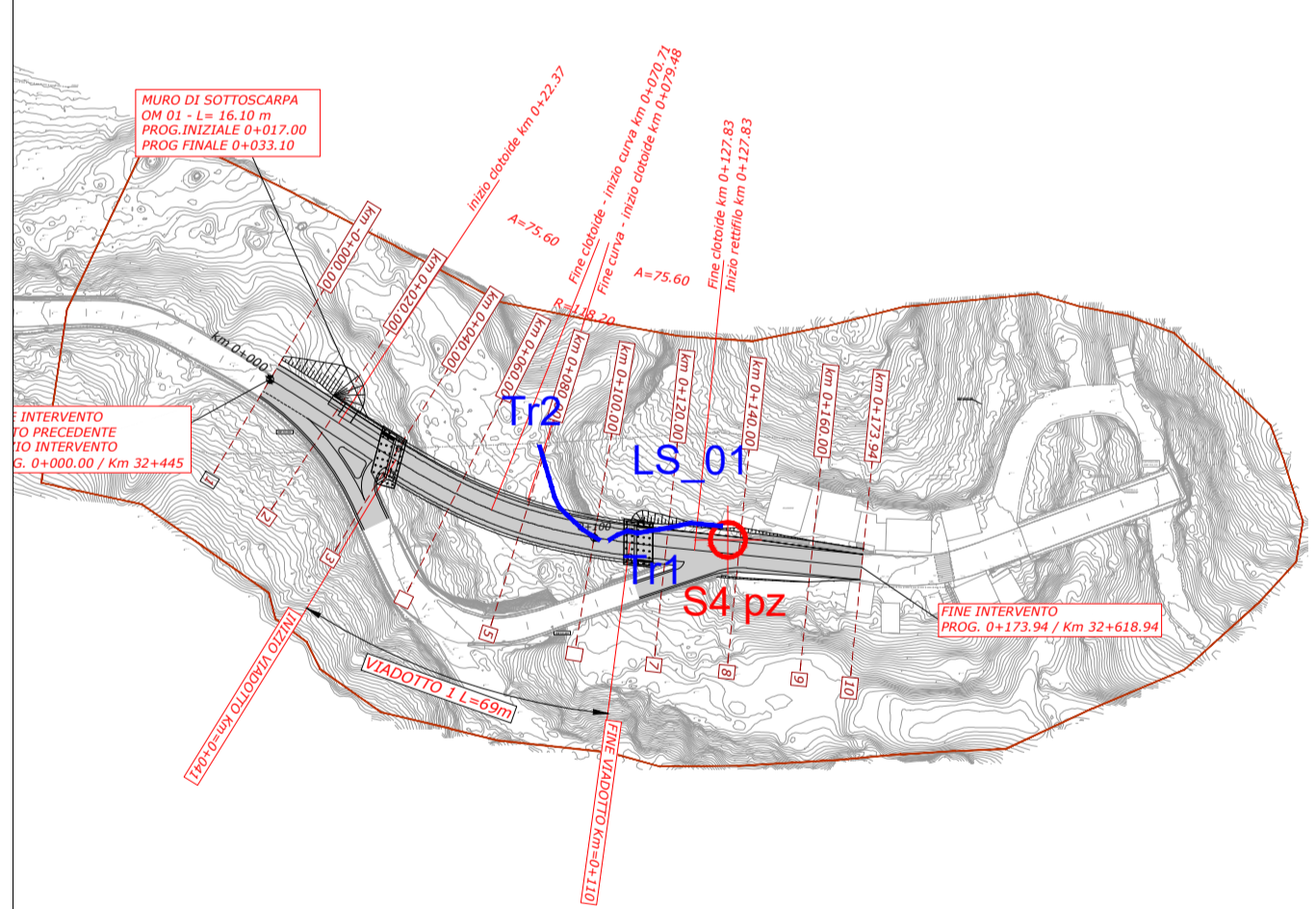
**INDAGINI GEONOSTICHE ESEGUITE PER IL PROGETTO DEFINITIVO (ANNO 2014)**

**S5\_DH** Sondaggio geonostico attrezzato eventualmente con piezometro (pz) o per prova Down Hole (DH)

**LS\_02** Stendimento di tomografia sismica a rifrazione (Onde P ed onde S)

**ALTRI SIMBOLI**

**Area in studio**



**anas** Direzione Progettazione e Realizzazione Lavori

Variante alla S.S. 45 "Val di Trebbia"  
Comuni di Torriglia e Montebruno  
dal Km 31+500 (Costafontana) al Km 35+600 (Montebruno)  
2° stralcio funzionale

**PROGETTO DEFINITIVO**

**PROGETTAZIONE: ANAS - DIREZIONE PROGETTAZIONE E REALIZZAZIONE LAVORI**

**I PROGETTISTI:**  
Ing. Giuseppe Danilo Malgeri  
Ordine Ing. di Roma n. A34610  
Ing. Angelo Dandini  
Ordine Ing. di Frosinone n. A918  
Geol. Maurizio Martino  
Ordine Geologi del Lazio n. 457

**IL COORDINATORE PER LA SICUREZZA IN FASE DI PROGETTAZIONE**  
Arch. Roberto Roggi

**VISTO: IL RESPONSABILE DEL PROCEDIMENTO :**  
Ing. Fabrizio Cardone

PROTOCOLLO DATA

**GEOLOGIA E GESTIONE MATERIE**

Carta ubicazione indagini - Tav. 1 di 2

CODICE PROGETTO		NOME FILE		REVISIONE	SCALA:
PROGETTO	LIV. PROC. N. PROC.	T00GE00GEOPU1_B.dwg			
D	P	G	E	03	D
					1701
CODICE ELAB.		T00GE00GEOPU01		B	
D					
C					
B	Revisione a seguito di Richiesta Integrazioni prot. CTVA 7867	Gen. 2023			
A	EMISSIONE	OTTOBRE 2018			
REV.	DESCRIZIONE	DATA	REDATTO	VERIFICATO	APPROVATO