NOTE GENERALI

PROFILE Sezioni Idrauliche Trebbia
SECTION 22
CHAINAGE 0.00

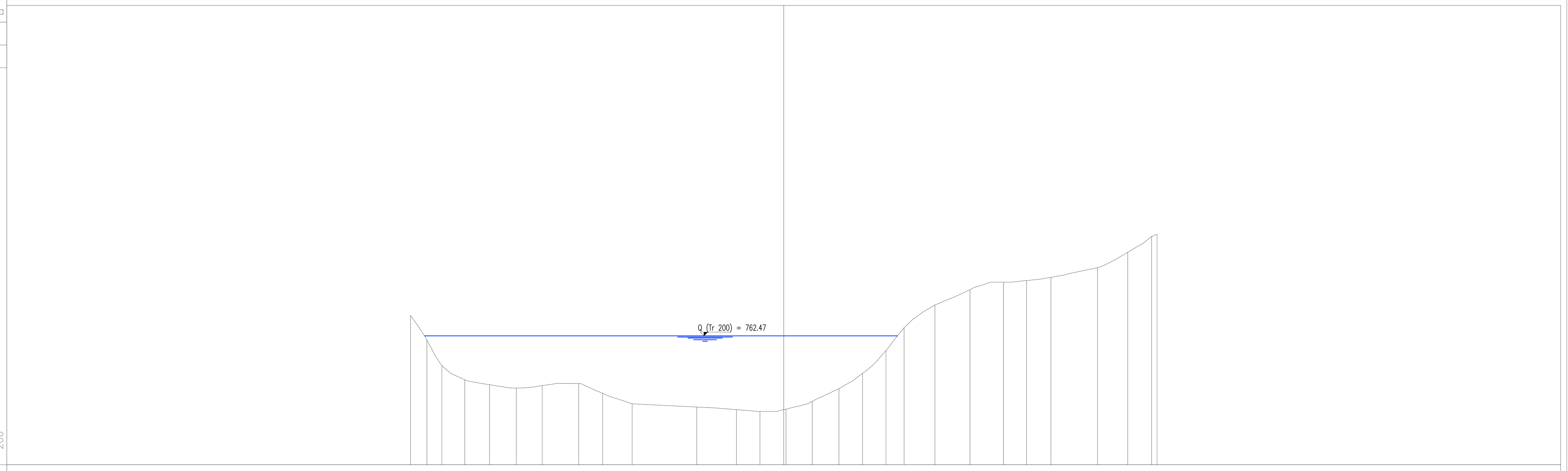

PROGRESSIVE TERRENO

DISTANZE PARZIALI TERRENO	1.0	1.0	1.5	1.6	1.8	1.7	2.4	1.6	1.9	4.3	2.6	1.5	1.7	1.8	1.7	1.6	1.5	1.2	2.0	2.4	2.2	1.5	1.6	3.0	2.0	1.6	0.3	
QUOTA TERRENO	763.8	762.2	760.5	759.6	759.3	759.0	759.2	759.3	758.7	758.0	757.8	757.6	757.5	757.6	758.2	759.0	760.0	761.5	763.0	764.5	765.5	766.0	766.1	766.3	767.0	768.0	769.0	769.2

PROFILE Sezioni Idrauliche Trebbia
SECTION 21
CHAINAGE 0.00

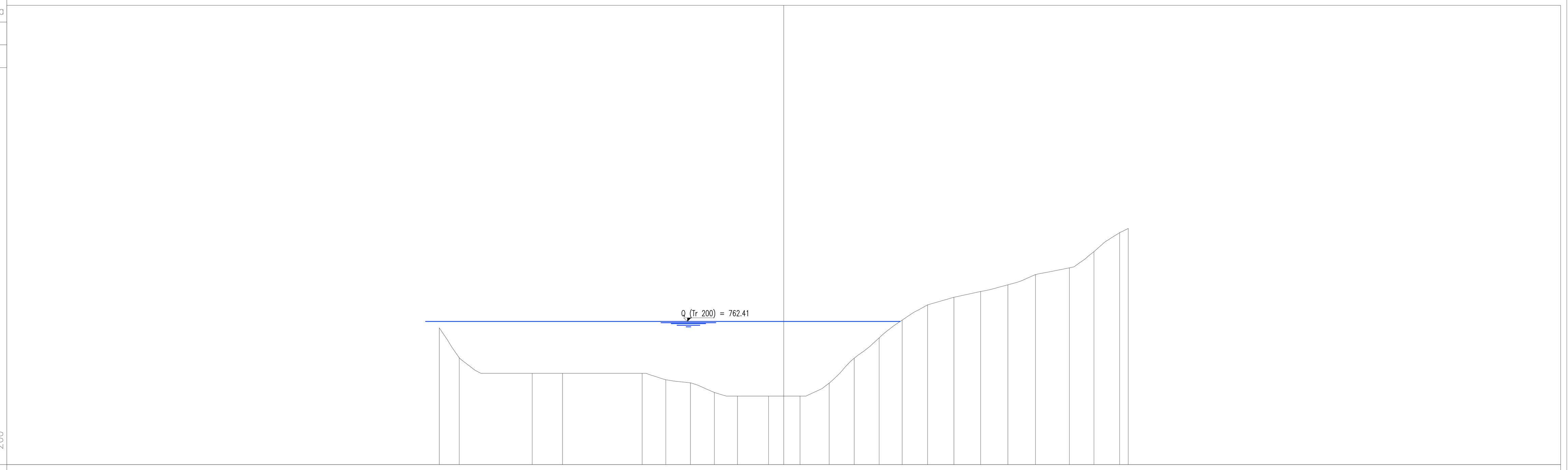

PROGRESSIVE TERRENO

DISTANZE PARZIALI TERRENO	1.4	4.8	2.0	5.2	1.5	1.7	1.5	1.6	2.0	2.1	1.9	1.6	1.7	1.5	1.7	1.7	1.8	1.7	1.9	2.2	1.6	1.7	0.6	
QUOTA TERRENO	762.0	760.0	759.0	759.0	759.0	758.6	758.4	757.7	757.5	757.5	757.5	758.4	760.0	761.3	762.5	763.5	764.0	764.4	764.8	765.5	765.9	767.0	768.3	768.5

PROFILE Sezioni Idrauliche Trebbia
SECTION 18
CHAINAGE 0.00

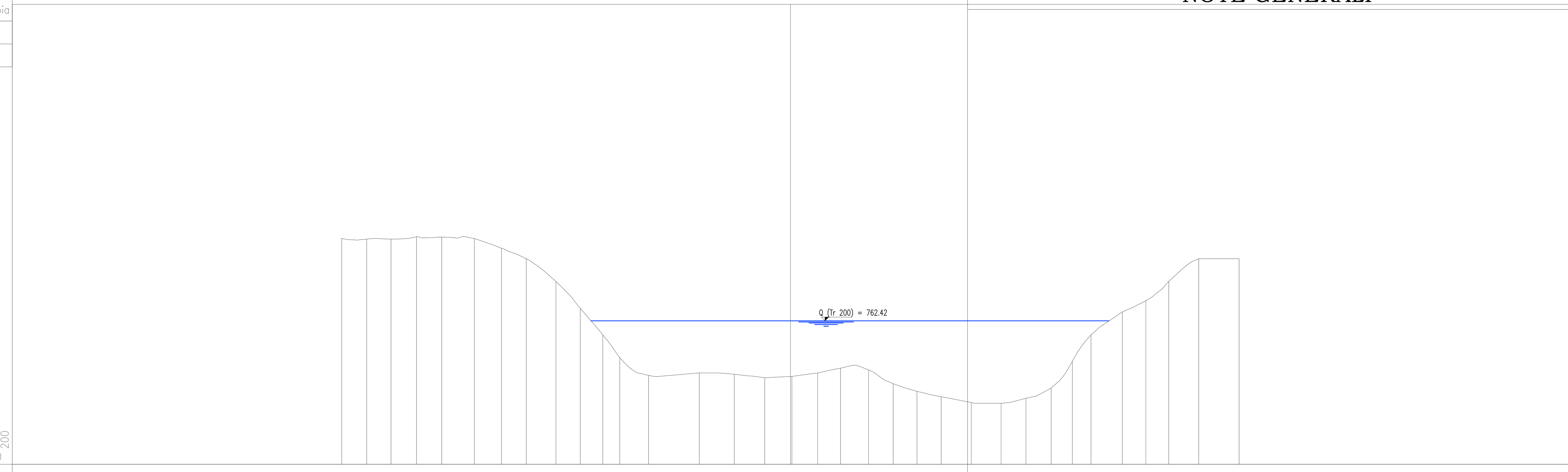

PROGRESSIVE TERRENO

DISTANZE PARZIALI TERRENO	1.7	1.6	1.6	1.7	2.1	1.8	1.6	2.0	1.6	1.5	1.1	1.9	3.3	2.3	2.0	1.8	1.7	1.5	1.8	1.6	1.6	1.6	2.0	1.9	1.7	1.6	1.4	1.2	2.1	1.5	1.5	2.0	2.7	
QUOTA TERRENO	767.8	767.8	767.8	767.9	767.9	767.8	767.2	766.5	765.0	763.2	761.5	760.0	758.8	759.0	758.9	758.7	758.8	759.0	759.3	759.2	758.3	757.8	757.4	757.1	757.0	757.3	758.0	759.8	761.5	763.0	763.7	765.0	766.5	766.5

PROFILE Sezioni Idrauliche Trebbia
SECTION 17
CHAINAGE 0.00

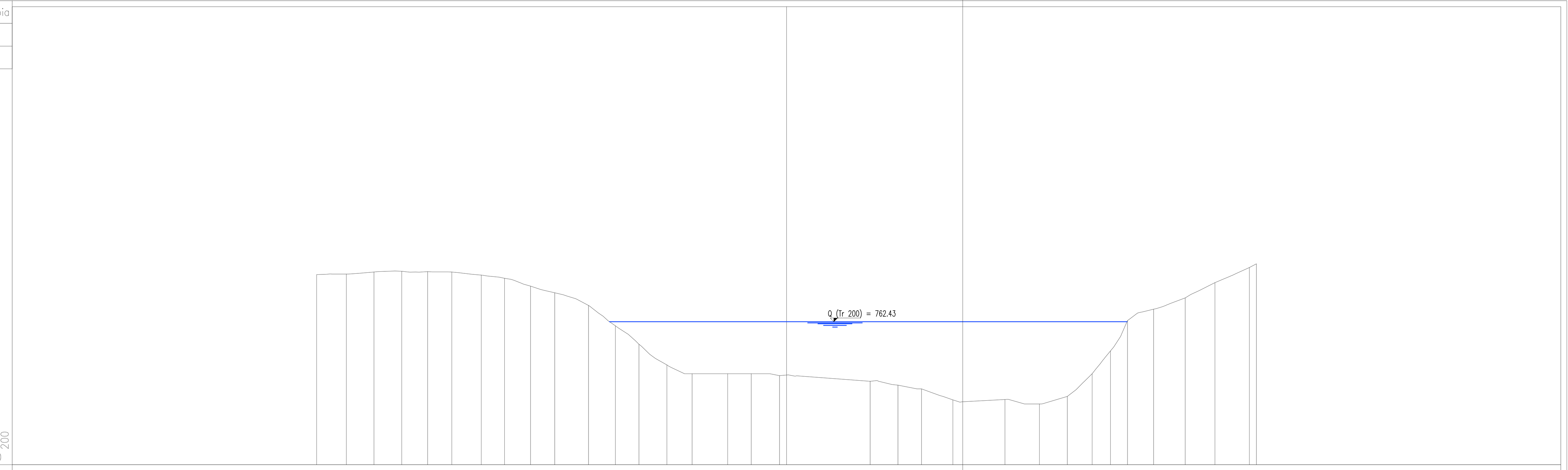

PROGRESSIVE TERRENO

DISTANZE PARZIALI TERRENO	2.0	1.8	1.8	1.7	1.6	2.0	1.5	1.7	1.6	2.2	1.8	1.6	1.8	1.7	2.3	1.6	1.8	6.0	1.9	1.5	2.1	3.4	2.3	1.8	1.7	1.2	1.1	1.7	2.1	2.0	2.2	0.5	
QUOTA TERRENO	765.5	765.6	765.7	765.8	765.7	765.7	765.5	765.3	764.8	764.3	763.5	762.2	760.9	759.6	759.0	759.0	759.0	758.9	758.5	758.2	758.0	757.3	757.3	757.0	757.5	759.0	760.5	762.5	763.3	764.0	765.0	766.0	766.2

PROFILE Sezioni Idrauliche Trebbia
SECTION 20
CHAINAGE 0.00

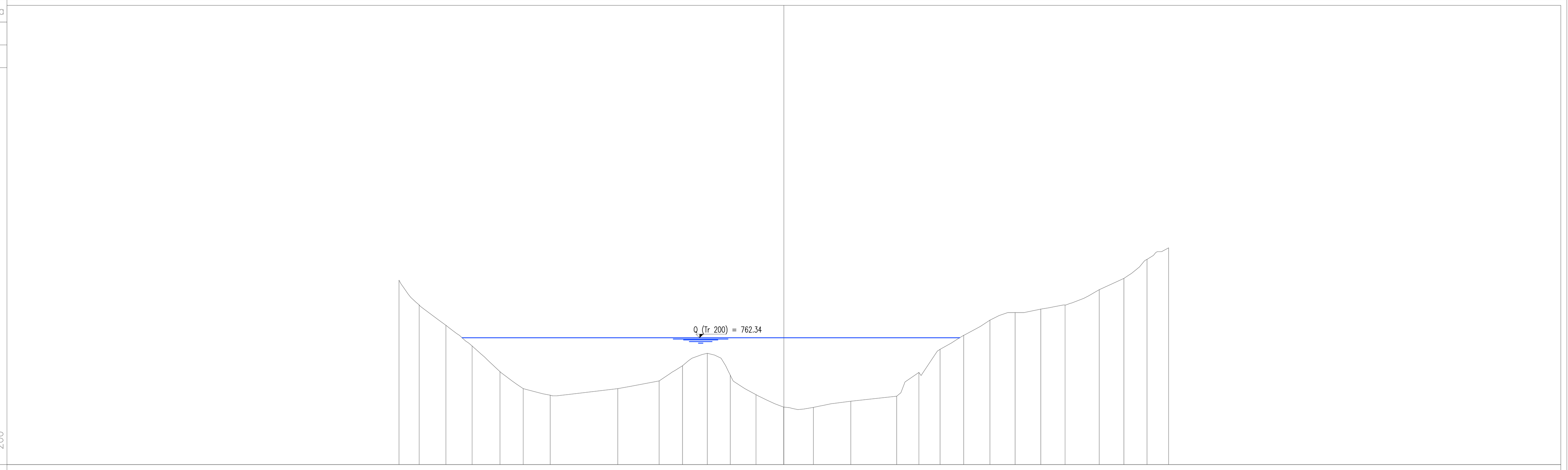

PROGRESSIVE TERRENO

DISTANZE PARZIALI TERRENO	1.3	1.8	1.7	1.8	1.6	1.7	4.5	2.7	1.5	1.7	1.5	1.7	1.8	1.9	2.5	3.0	1.5	1.4	1.5	1.8	1.6	1.7	1.6	2.2	1.7	1.5	1.4	
QUOTA TERRENO	766.1	764.5	763.2	761.8	760.1	759.0	758.6	759.0	759.5	760.5	761.3	759.9	758.6	757.8	757.8	758.2	758.5	760.1	761.6	762.5	763.5	764.0	764.2	764.5	765.5	766.2	767.5	768.3

PROFILE Sezioni Idrauliche Trebbia
SECTION 19
CHAINAGE 0.00

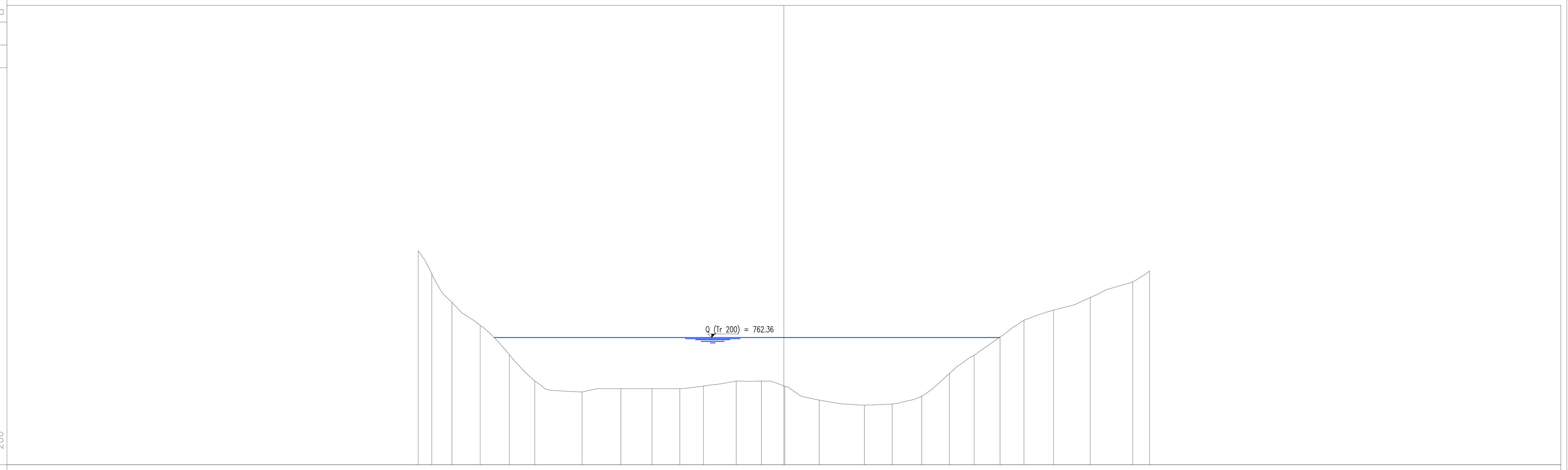

PROGRESSIVE TERRENO

DISTANZE PARZIALI TERRENO	0.9	1.4	1.8	1.9	1.7	3.1	2.6	2.0	1.9	1.5	2.2	1.6	1.6	2.2	3.0	1.8	2.0	1.8	1.6	1.7	1.6	1.9	2.5	2.7	1.2	
QUOTA TERRENO	768.1	766.6	764.7	763.2	761.2	759.5	758.8	759.0	759.0	759.0	759.2	759.5	759.5	759.2	758.2	757.9	758.0	758.5	760.0	761.2	762.4	763.5	764.2	765.0	766.0	766.7

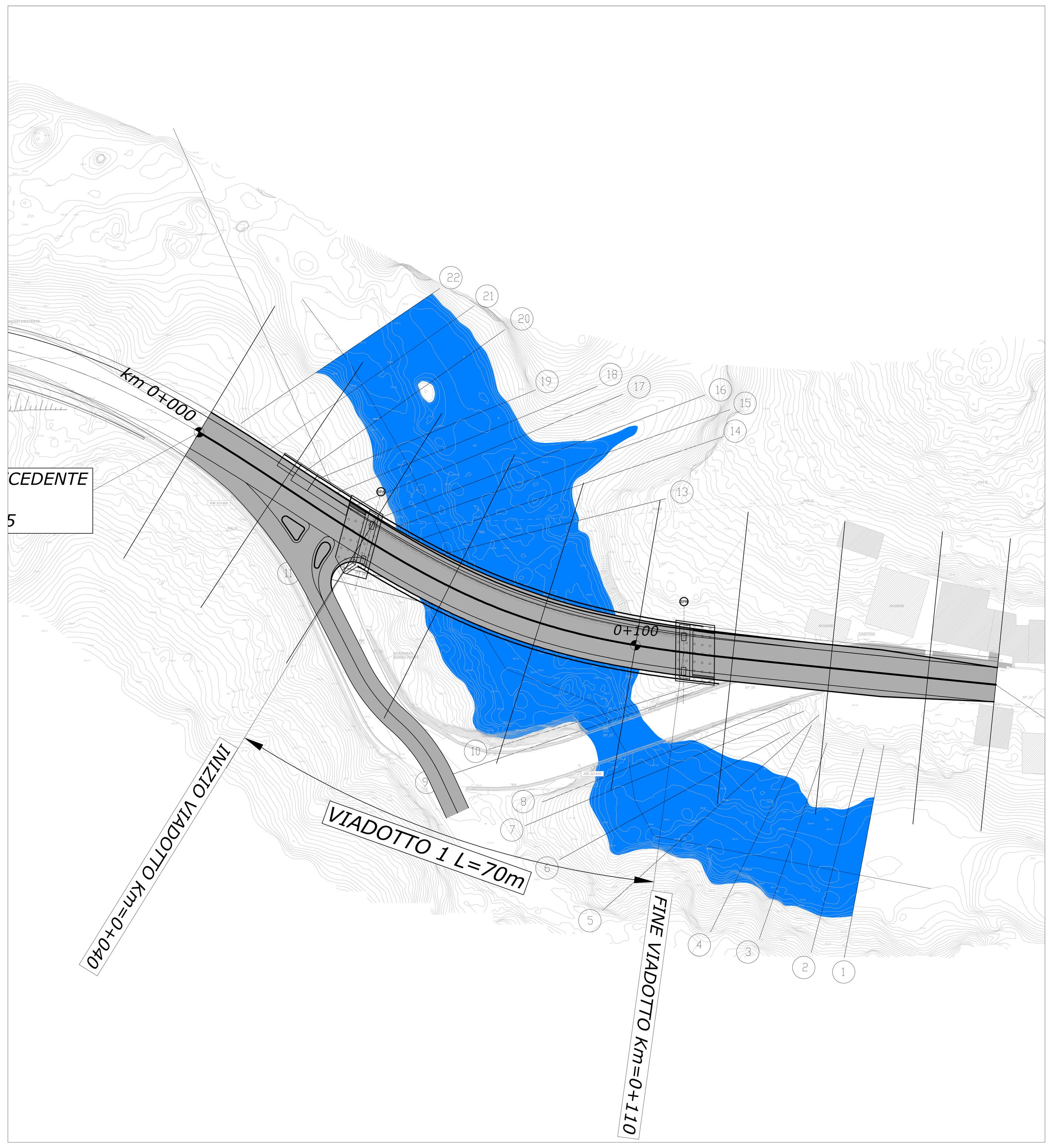

anas

Direzione Progettazione e Realizzazione Lavori

Variante alla S.S. 45 "Val di Trebbia"

Comuni di Torriglia e Montebruno

dal Km 31+500 (Costafontana) al Km 35+600 (Montebruno)

2° stralcio funzionale

PROGETTO DEFINITIVO

PROGETTAZIONE: ANAS - DIREZIONE PROGETTAZIONE E REALIZZAZIONE LAVORI

I PROGETTISTI:
Ing. Giuseppe Danilo Malgeri
Ordine Ing. di Roma n. A34610
Ing. Angelo Dandini
Ordine Ing. di Frosinone n. A918
Geol. Maurizio Martino
Ordine Geologi del Lazio n. 457

IL COORDINATORE PER LA SICUREZZA IN FASE DI PROGETTAZIONE
Arch. Roberto Roggi

VISTO: IL RESPONSABILE DEL PROCEDIMENTO :
Ing. Fabrizio Cardone

PROTOCOLLO | DATA

IDROLOGIA ED IDRAULICA

Sezioni idrauliche fiume Trebbia

TAV. 1/4

CODICE PROGETTO	NOME FILE	REVISIONE	SCALA:
PROGETTO: DPGE03 · LIV. PROG.: D · N. PROG.: 1701	T00ID00IDRSZ01B · CODICE ELAB.: T00 ID00 IDR SZ01	B	VARIE

REV.	DESCRIZIONE	DATA	REDATTO	VERIFICATO	APPROVATO
D					
C					
B	Revisione a seguito di Richiesta Integrazioni prot. CTVA 7867	Gen. 2023			
A	Emissione				