NOTE GENERALI

PROFILE Sezioni Idrauliche Trebbia
SECTION 16
CHAINAGE 0.00

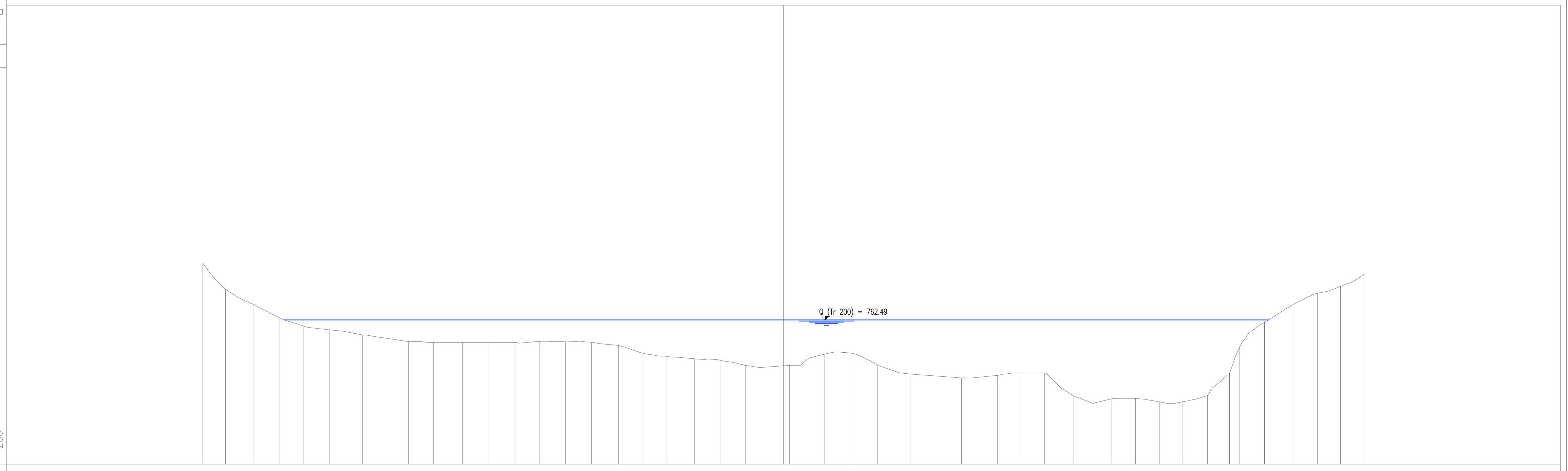

PROGRESSIVE TERRENO	
DISTANZE PARZIALI TERRENO	1.5 · 1.9 · 1.7 · 1.6 · 1.6 · 2.2 · 3.0 · 1.7 · 1.9 · 1.7 · 1.8 · 1.6 · 1.7 · 1.7 · 1.7 · 1.7 · 1.5 · 1.9 · 1.6 · 1.7 · 2.9 · 2.3 · 1.7 · 1.8 · 2.2 · 3.3 · 2.4 · 1.5 · 1.6 · 1.9 · 2.5 · 1.5 · 1.6 · 1.6 · 1.6 · 1.4 · 0.7 · 1.6 · 1.9 · 1.6 · 1.5 · 1.6
QUOTA TERRENO	766.2 · 764.5 · 763.5 · 762.6 · 762.1 · 761.8 · 761.5 · 761.1 · 761.0 · 761.0 · 761.0 · 761.0 · 761.1 · 761.0 · 761.0 · 760.8 · 760.3 · 760.1 · 759.9 · 759.8 · 759.5 · 759.5 · 760.2 · 760.3 · 759.5 · 758.9 · 758.7 · 758.8 · 759.0 · 759.0 · 757.5 · 757.3 · 757.3 · 757.1 · 757.1 · 757.5 · 759.0 · 760.7 · 762.3 · 763.5 · 764.2 · 764.7 · 765.5

PROFILE Sezioni Idrauliche Trebbia
SECTION 12
CHAINAGE 0.00

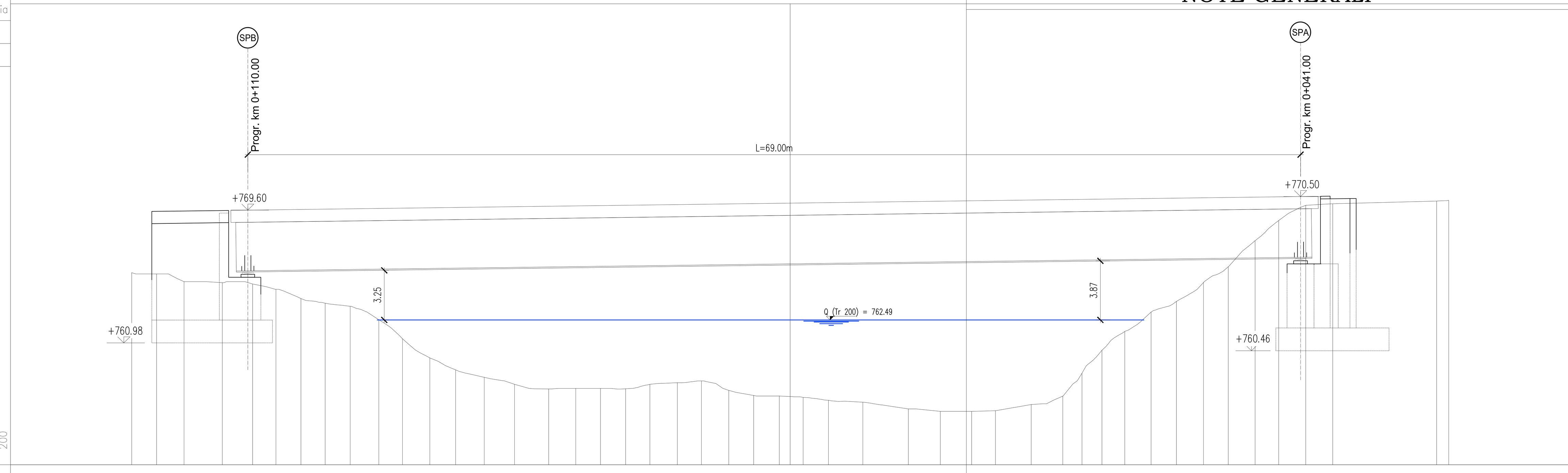

PROGRESSIVE TERRENO	
DISTANZE PARZIALI TERRENO	1.7 · 1.8 · 2.5 · 2.0 · 1.5 · 1.6 · 1.6 · 1.7 · 1.8 · 1.6 · 1.8 · 1.7 · 1.8 · 2.0 · 2.3 · 1.7 · 1.7 · 1.6 · 1.6 · 1.8 · 1.6 · 1.8 · 1.6 · 1.7 · 1.5 · 1.7 · 2.3 · 2.9 · 2.1 · 2.1 · 1.6 · 2.3 · 2.1 · 1.2 · 1.3 · 1.5 · 1.8 · 1.6 · 1.8 · 1.6 · 1.8 · 1.5 · 1.8 · 1.8 · 6.8 · 0.8
QUOTA TERRENO	765.6 · 765.5 · 765.0 · 764.9 · 764.8 · 764.5 · 763.9 · 763.6 · 763.4 · 762.5 · 761.3 · 760.0 · 759.2 · 758.7 · 758.3 · 758.0 · 758.0 · 758.0 · 758.0 · 758.3 · 758.4 · 758.5 · 757.9 · 757.5 · 757.5 · 757.4 · 757.2 · 757.1 · 756.7 · 756.5 · 756.5 · 756.5 · 756.9 · 757.5 · 759.0 · 760.5 · 761.7 · 763.0 · 763.7 · 764.9 · 766.0 · 767.7 · 769.0 · 770.0 · 770.1 · 770.3 · 770.3

PROFILE Sezioni Idrauliche Trebbia
SECTION 15
CHAINAGE 0.00

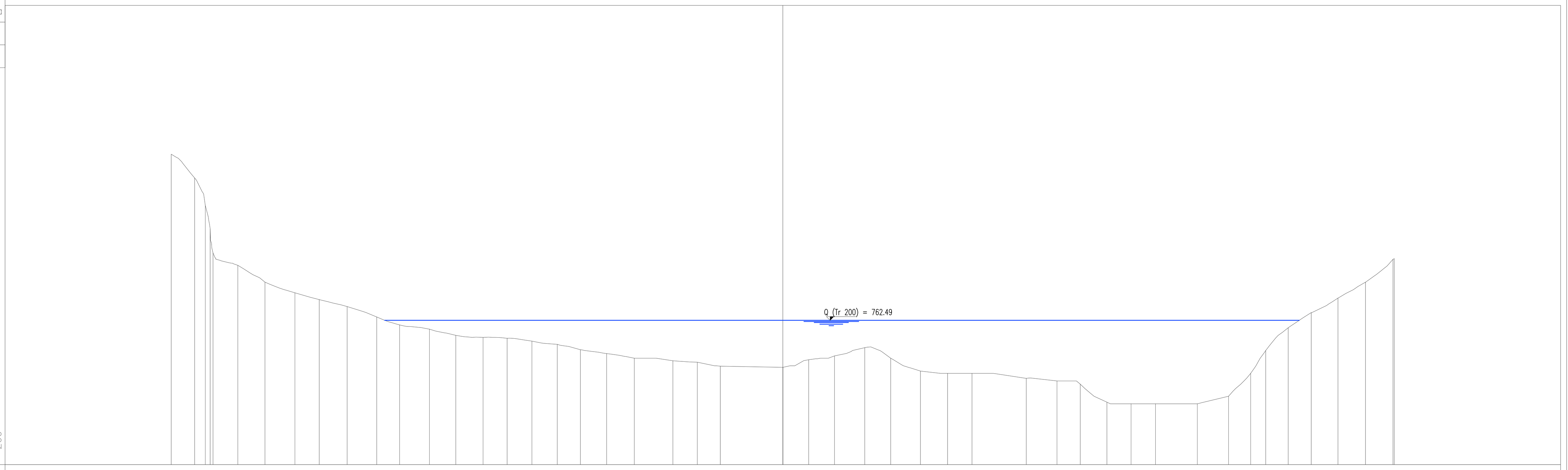

PROGRESSIVE TERRENO	
DISTANZE PARZIALI TERRENO	1.6 · 0.7 · 0.3 · 0.2 · 1.6 · 1.8 · 1.9 · 1.6 · 1.9 · 1.9 · 1.5 · 2.0 · 1.7 · 1.8 · 1.6 · 1.6 · 1.7 · 1.5 · 1.7 · 1.8 · 2.6 · 1.6 · 1.5 · 4.1 · 1.7 · 1.7 · 2.0 · 1.7 · 1.9 · 1.8 · 1.6 · 3.6 · 2.0 · 1.5 · 1.8 · 1.6 · 1.6 · 2.7 · 2.1 · 1.4 · 1.0 · 1.5 · 1.5 · 1.8 · 1.8 · 1.8 · 0.1
QUOTA TERRENO	773.4 · 771.9 · 770.0 · 768.5 · 766.9 · 766.1 · 765.0 · 764.3 · 763.8 · 763.4 · 762.7 · 762.2 · 761.9 · 761.5 · 761.4 · 761.3 · 761.1 · 760.9 · 760.6 · 760.3 · 760.0 · 759.8 · 759.7 · 759.5 · 759.4 · 759.9 · 760.1 · 760.7 · 760.0 · 759.2 · 759.0 · 759.0 · 758.7 · 758.5 · 758.3 · 757.1 · 757.0 · 757.0 · 757.0 · 757.5 · 759.0 · 760.5 · 762.0 · 763.0 · 764.0 · 765.0 · 766.5 · 766.5

PROFILE Sezioni Idrauliche Trebbia
SECTION 11
CHAINAGE 0.00

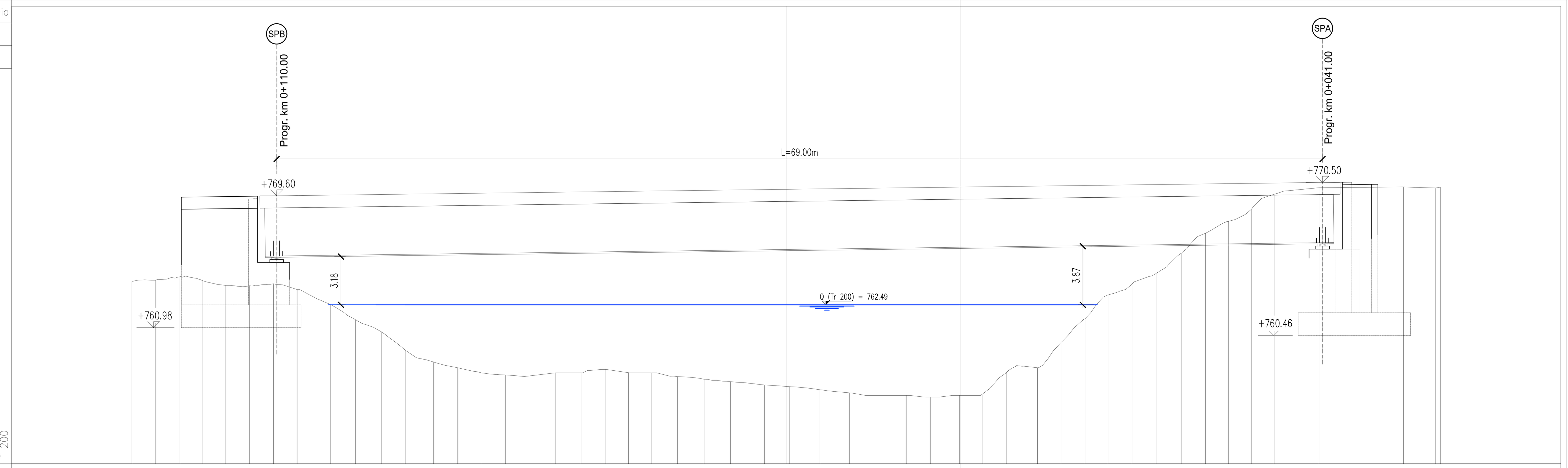

PROGRESSIVE TERRENO	
DISTANZE PARZIALI TERRENO	1.6 · 1.6 · 1.5 · 1.5 · 1.6 · 1.6 · 1.5 · 2.3 · 1.6 · 1.7 · 1.6 · 1.8 · 1.6 · 1.6 · 1.6 · 3.3 · 1.7 · 1.6 · 1.5 · 1.5 · 1.7 · 1.8 · 1.7 · 2.3 · 1.6 · 2.0 · 2.0 · 3.7 · 1.6 · 1.9 · 1.6 · 1.5 · 2.1 · 1.5 · 1.6 · 1.5 · 1.6 · 1.6 · 1.7 · 1.6 · 1.5 · 1.5 · 1.5 · 2.9 · 5.6 · 2.2 · 0.3
QUOTA TERRENO	764.0 · 764.1 · 764.3 · 764.1 · 763.8 · 763.8 · 763.9 · 763.5 · 762.5 · 761.5 · 760.7 · 759.5 · 758.7 · 758.3 · 758.0 · 757.9 · 758.0 · 758.0 · 758.2 · 758.0 · 758.0 · 757.7 · 757.6 · 757.4 · 757.2 · 757.1 · 756.9 · 756.7 · 756.5 · 756.4 · 756.5 · 756.6 · 758.0 · 758.3 · 760.0 · 761.6 · 763.1 · 763.9 · 764.6 · 765.9 · 767.2 · 768.0 · 768.8 · 769.8 · 770.2 · 770.3 · 770.2 · 770.3

PROFILE Sezioni Idrauliche Trebbia
SECTION 14
CHAINAGE 0.00

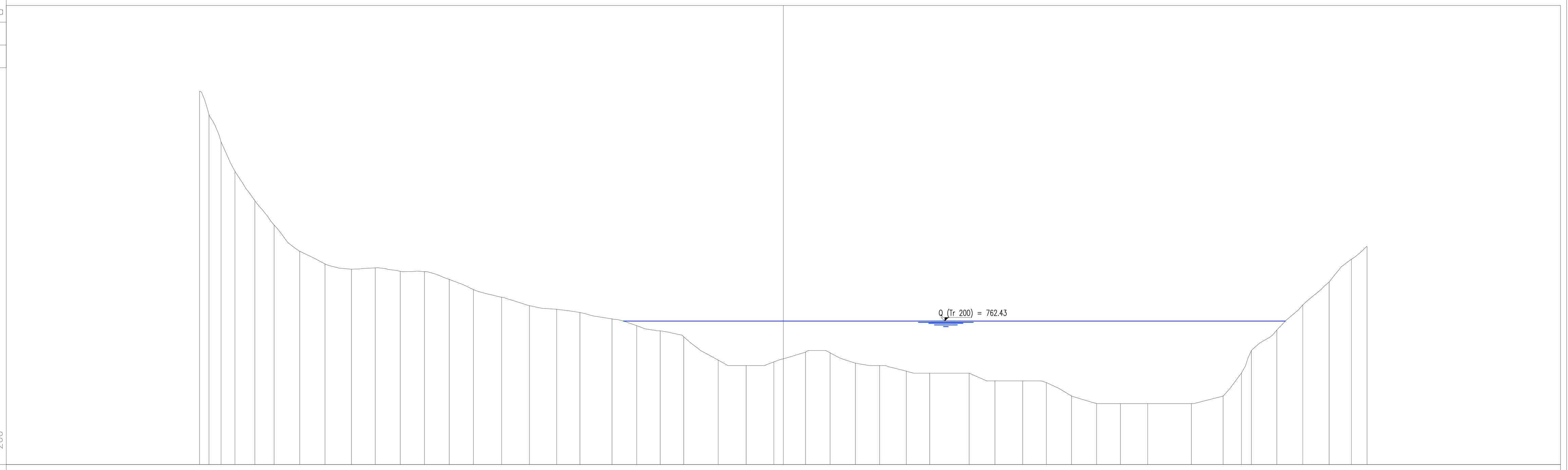

PROGRESSIVE TERRENO	
DISTANZE PARZIALI TERRENO	0.6 · 0.8 · 0.9 · 1.3 · 1.3 · 1.7 · 1.7 · 1.7 · 1.6 · 1.6 · 1.6 · 1.6 · 1.6 · 1.9 · 1.8 · 1.8 · 1.5 · 2.1 · 1.7 · 1.5 · 1.5 · 2.3 · 1.9 · 1.8 · 2.1 · 1.6 · 1.6 · 1.6 · 1.8 · 1.5 · 2.6 · 1.7 · 1.8 · 1.6 · 1.6 · 1.7 · 1.6 · 1.8 · 2.8 · 2.1 · 1.2 · 0.7 · 1.7 · 1.7 · 1.7 · 1.4 · 1.1
QUOTA TERRENO	777.6 · 776.0 · 774.2 · 772.3 · 770.4 · 768.8 · 767.0 · 766.2 · 765.8 · 765.9 · 765.7 · 765.7 · 765.2 · 764.5 · 764.0 · 763.4 · 763.2 · 763.0 · 762.6 · 762.1 · 761.8 · 761.4 · 759.9 · 759.5 · 759.7 · 760.4 · 760.3 · 759.7 · 759.5 · 759.1 · 759.0 · 759.0 · 758.5 · 758.5 · 758.4 · 757.5 · 757.0 · 757.0 · 757.0 · 757.0 · 757.5 · 759.0 · 760.5 · 761.8 · 763.5 · 765.0 · 766.5 · 767.4

PROFILE Sezioni Idrauliche Trebbia
SECTION 13
CHAINAGE 0.00

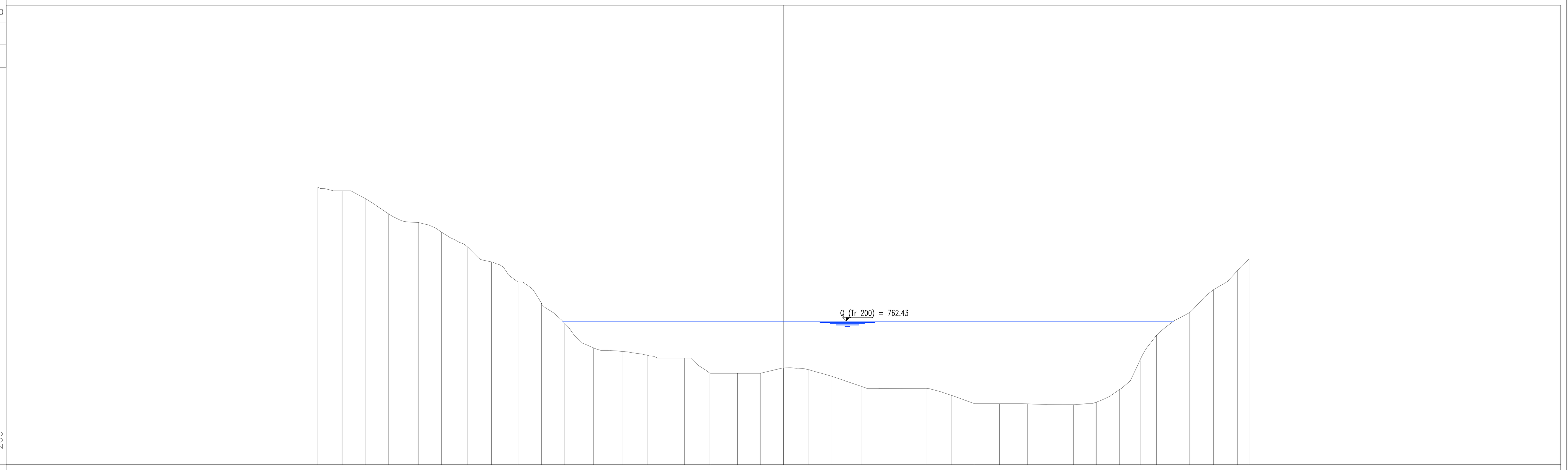

PROGRESSIVE TERRENO	
DISTANZE PARZIALI TERRENO	1.6 · 1.5 · 1.5 · 2.0 · 1.5 · 1.7 · 1.6 · 1.8 · 1.5 · 1.5 · 1.9 · 1.9 · 1.6 · 2.5 · 1.7 · 1.8 · 1.5 · 1.5 · 1.6 · 1.5 · 2.0 · 4.3 · 1.6 · 1.5 · 1.7 · 1.9 · 3.0 · 1.5 · 1.5 · 1.4 · 1.0 · 2.2 · 1.6 · 1.6 · 0.7
QUOTA TERRENO	771.2 · 771.0 · 770.5 · 769.5 · 768.9 · 768.3 · 767.3 · 766.3 · 765.0 · 763.6 · 762.3 · 760.7 · 760.4 · 760.2 · 760.0 · 759.0 · 759.0 · 759.0 · 759.3 · 759.2 · 758.8 · 758.2 · 758.0 · 757.6 · 757.0 · 757.0 · 757.0 · 756.9 · 757.1 · 757.9 · 759.9 · 761.5 · 763.0 · 764.5 · 765.8 · 766.5

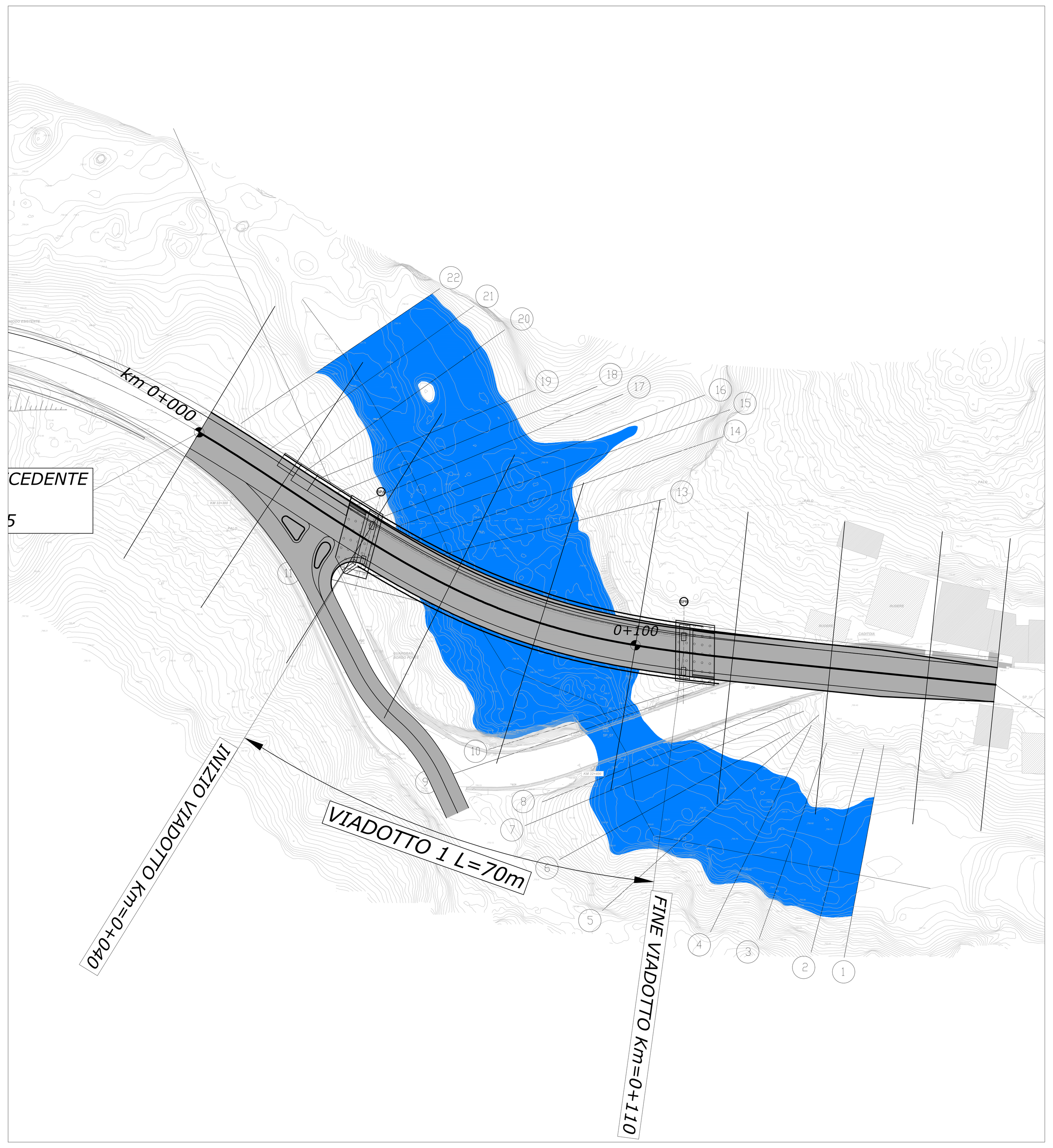

anas
Direzione Progettazione e Realizzazione Lavori

Variante alla S.S. 45 "Val di Trebbia"
Comuni di Torriglia e Montebruno
dal Km 31+500 (Costafontana) al Km 35+600 (Montebruno)
2° stralcio funzionale

PROGETTO DEFINITIVO

PROGETTAZIONE: ANAS - DIREZIONE PROGETTAZIONE E REALIZZAZIONE LAVORI

I PROGETTISTI:
Ing. Giuseppe Danilo Malgeri
Ordine Ing. di Roma n. A34610
Ing. Angelo Dandini
Ordine Ing. di Frosinone n. A918
Geol. Maurizio Martino
Ordine Geologi del Lazio n. 457

IL COORDINATORE PER LA SICUREZZA IN FASE DI PROGETTAZIONE
Arch. Roberto Roggi

VISTO: IL RESPONSABILE DEL PROCEDIMENTO :
Ing. Fabrizio Cardone

PROTOCOLLO | DATA

IDROLOGIA ED IDRAULICA
Sezioni idrauliche fiume Trebbia
TAV. 2/4

CODICE PROGETTO	NOME FILE	REVISIONE	SCALA:
PROGETTO DPGE03 · LIV. PROG. D · N. PROG. 1701	T00ID00IDRSZ02B — CODICE ELAB. T00 ID00 IDR SZ02	B	VARIE

REV.	DESCRIZIONE	DATA	REDATTO	VERIFICATO	APPROVATO
D					
C					
B	Revisione a seguito di Richiesta Integrazioni prot. CTVA 7867	Gen. 2023			
A	Emissione				