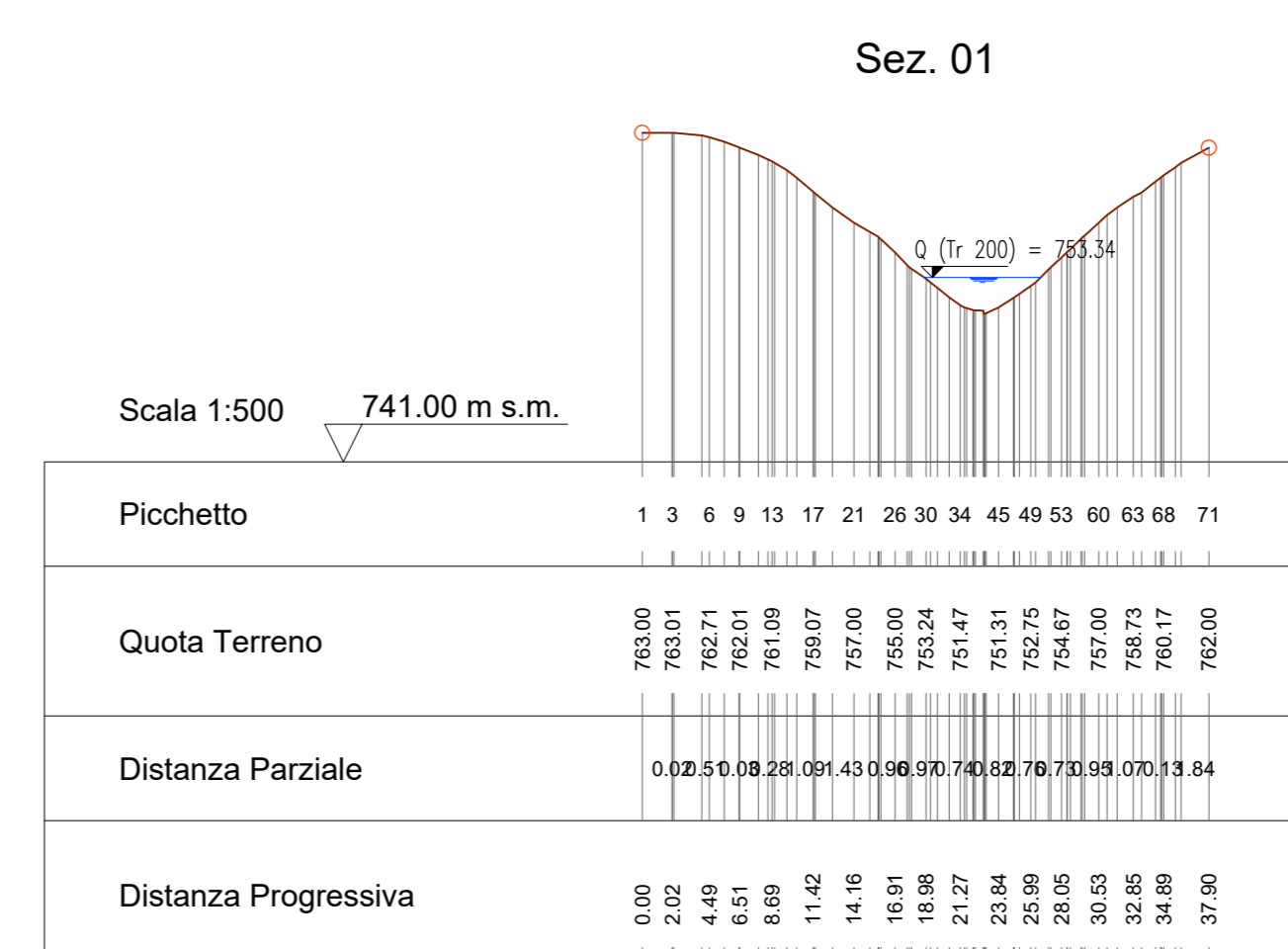
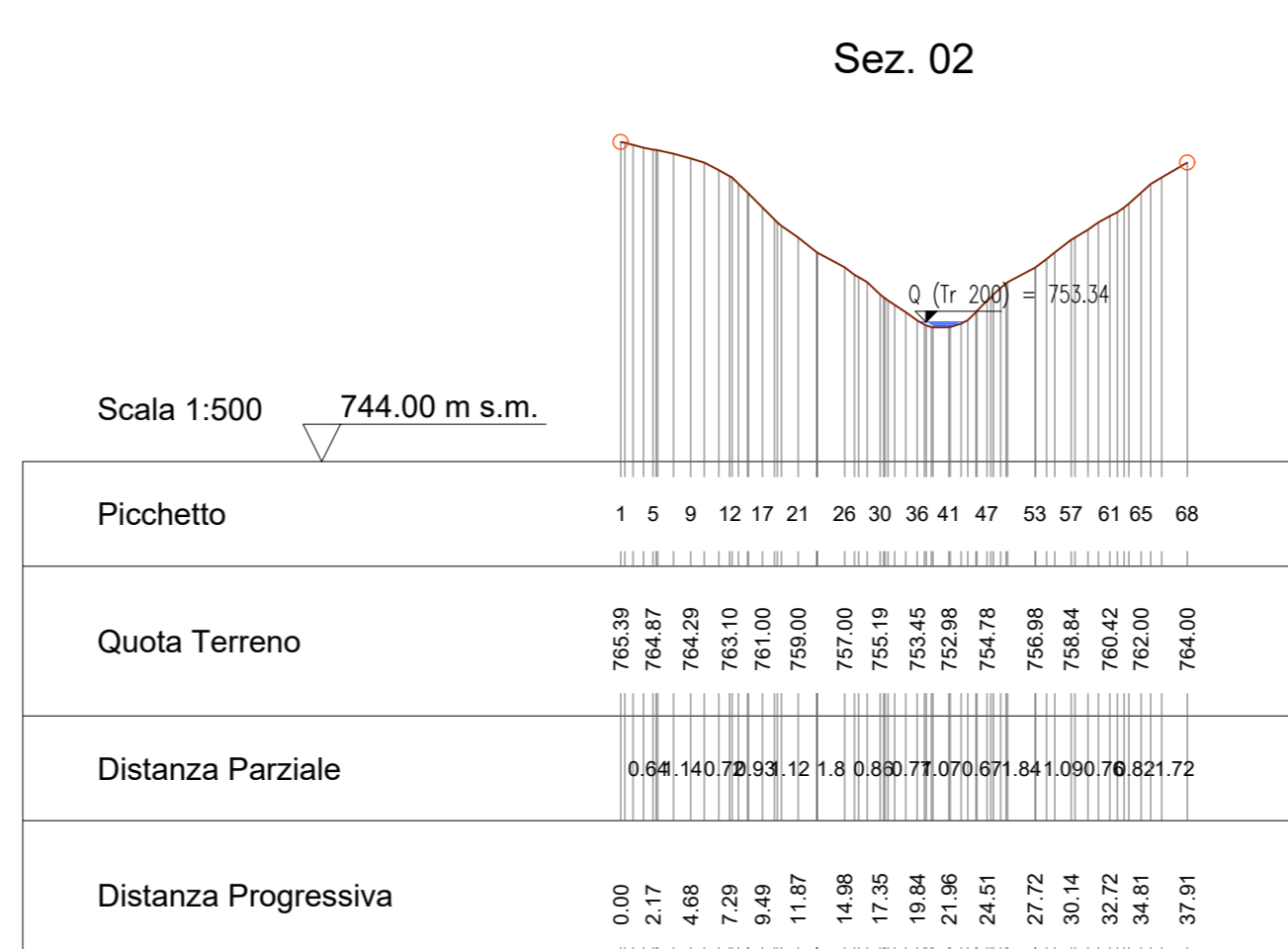
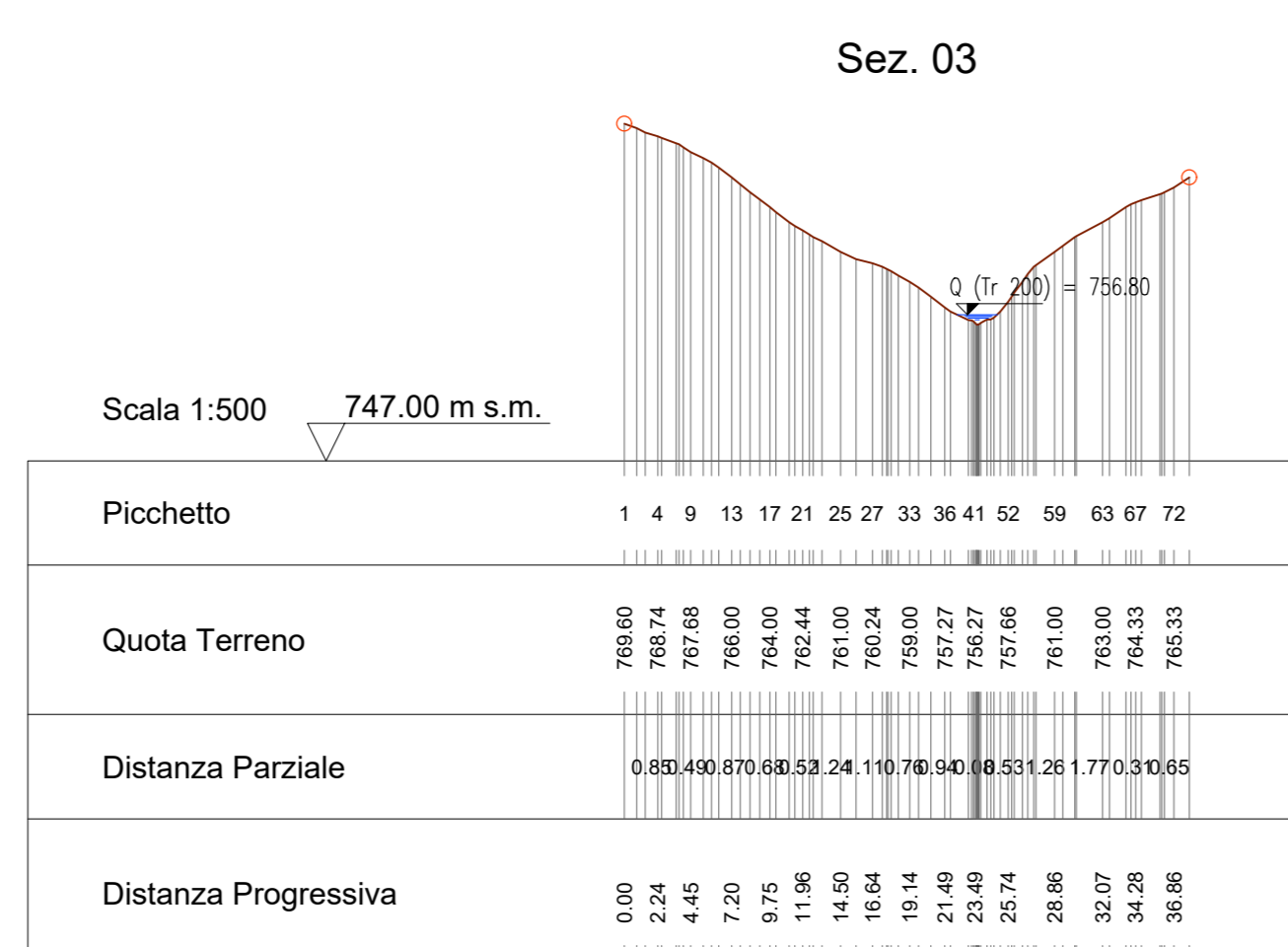
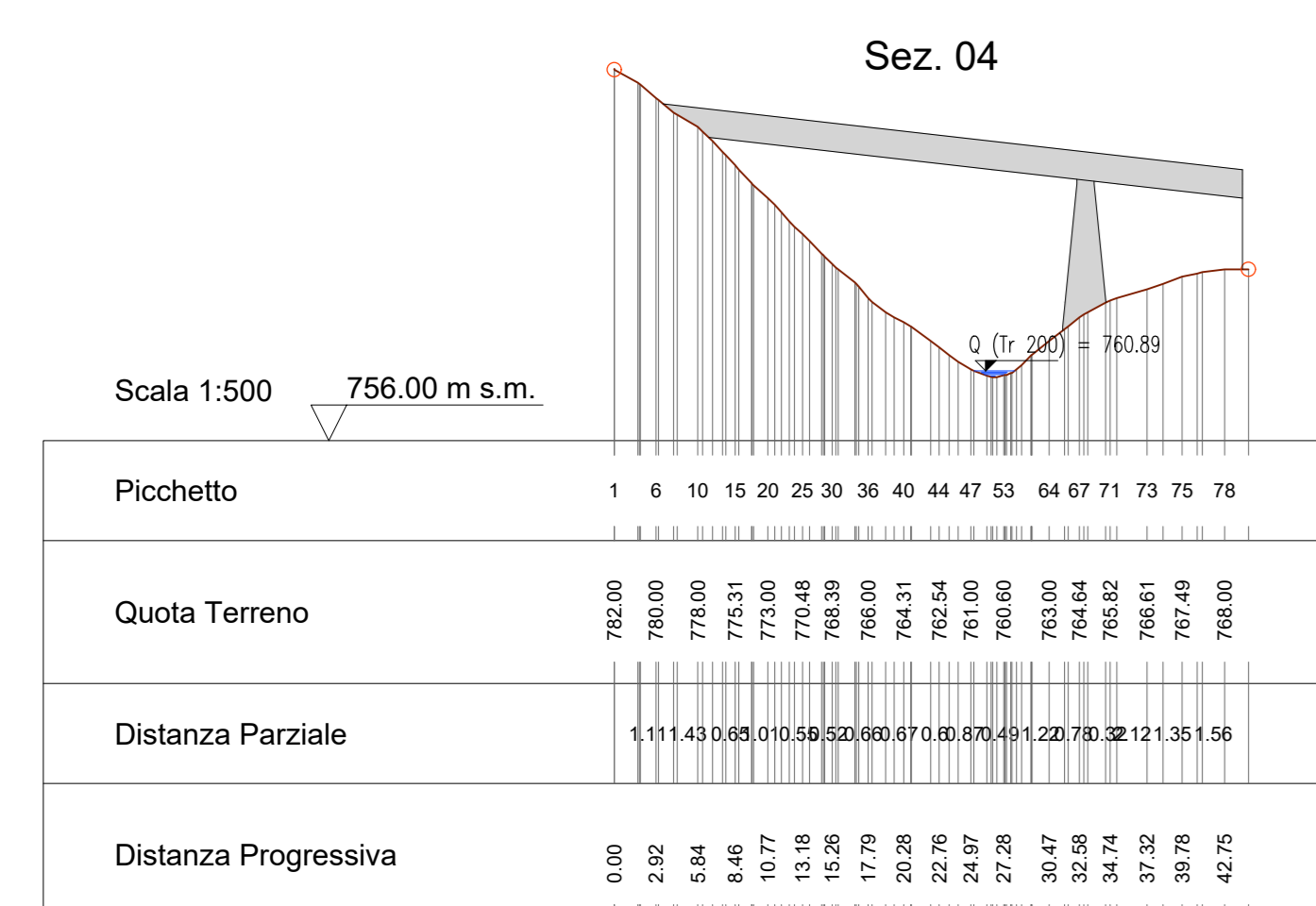
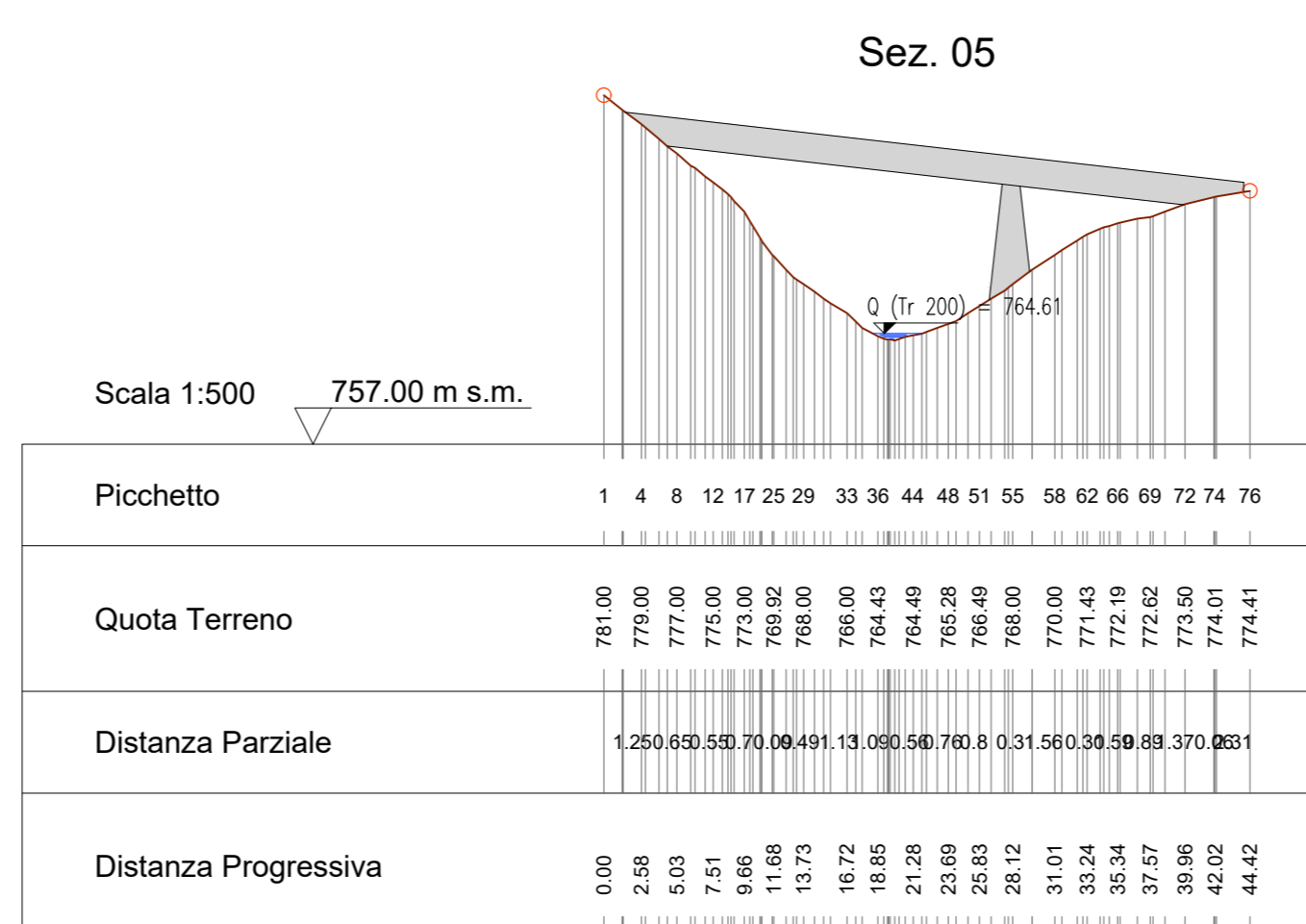
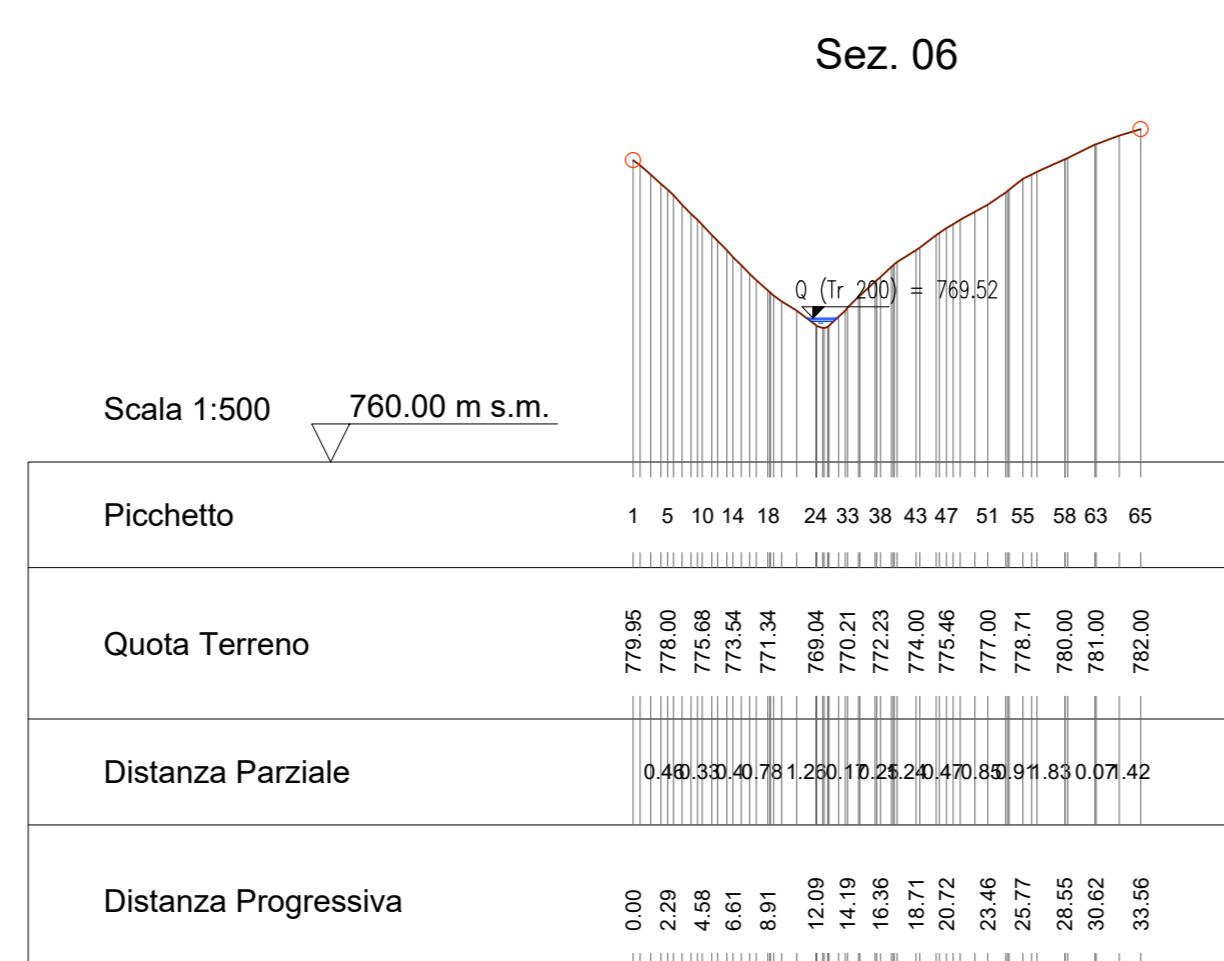
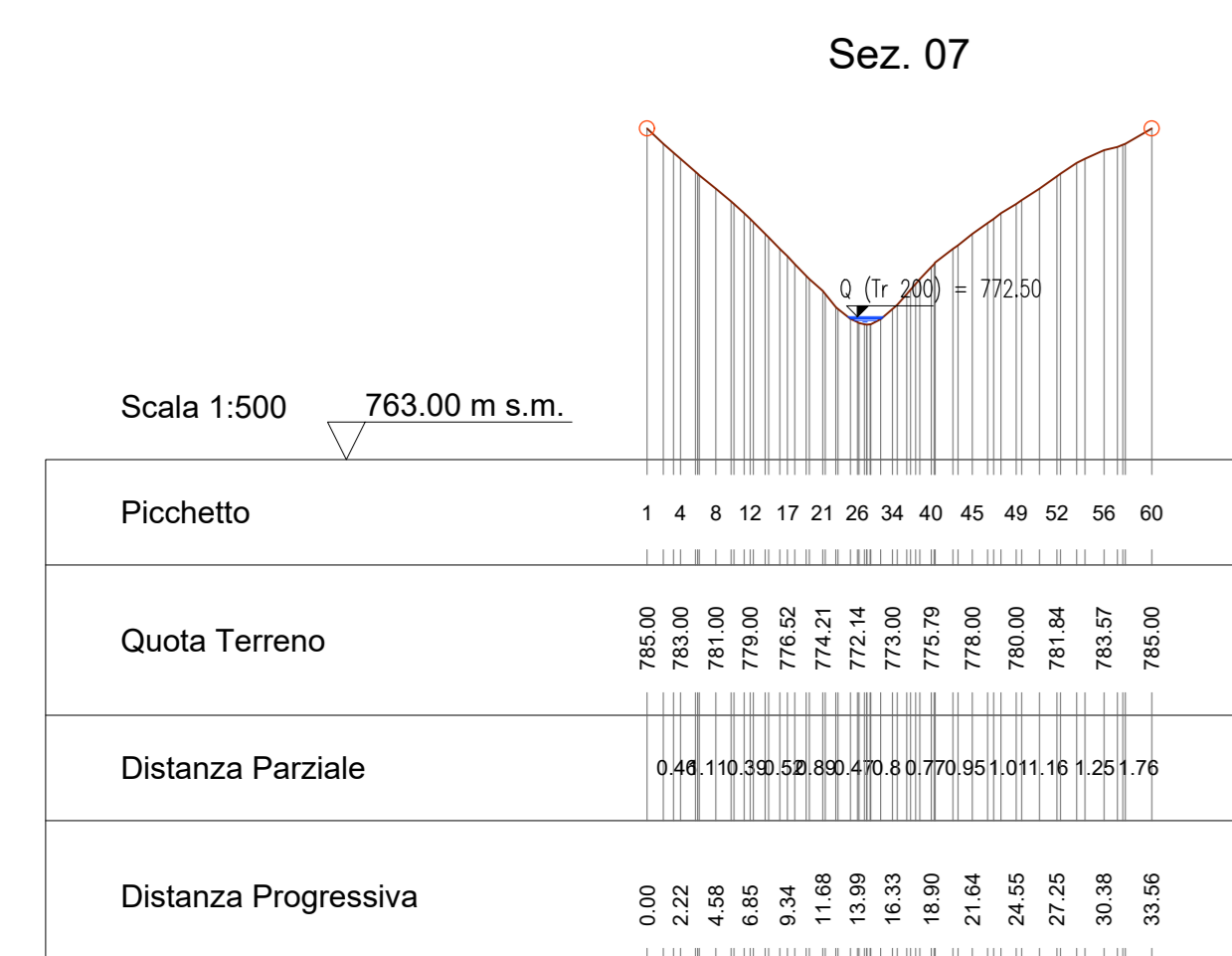
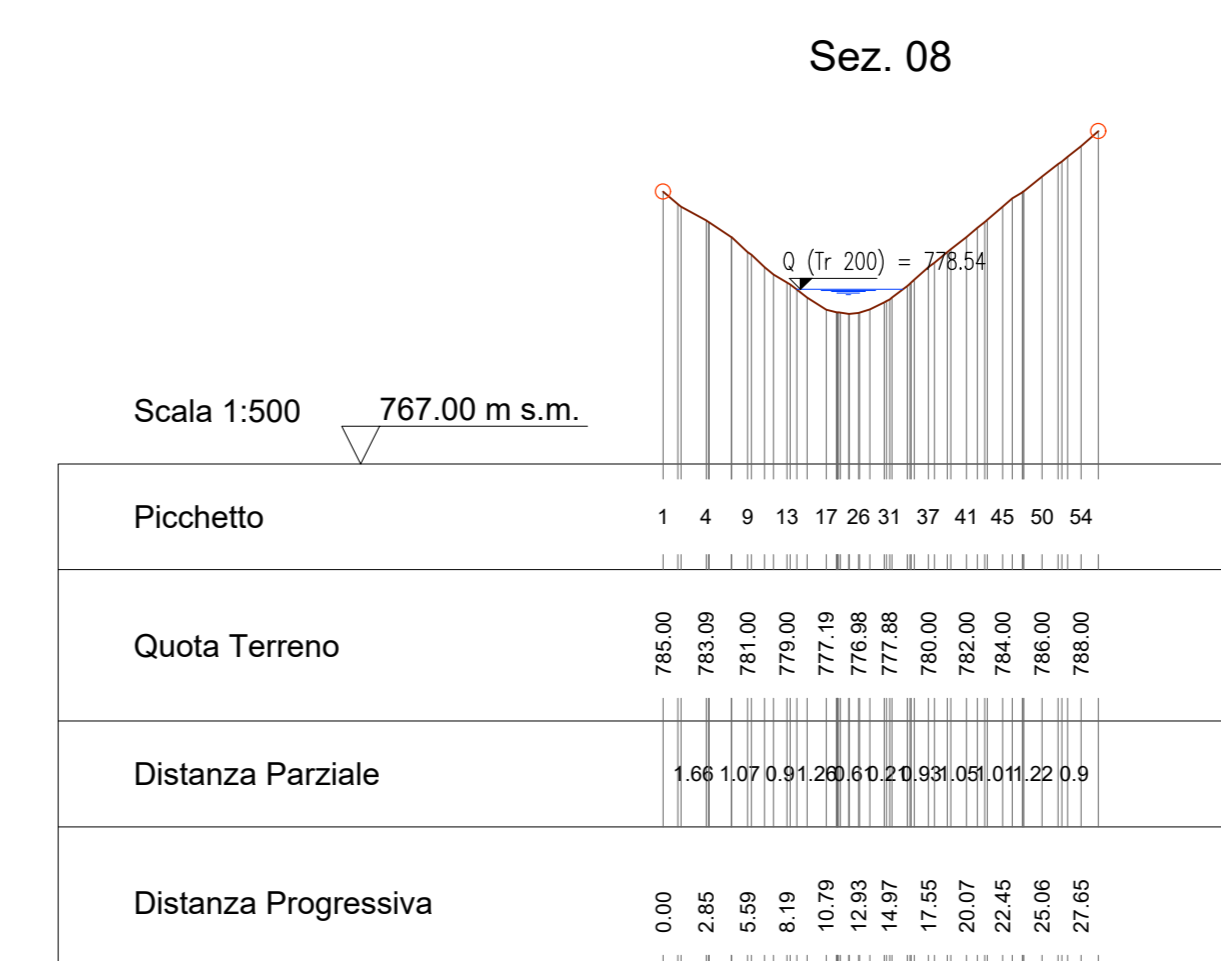
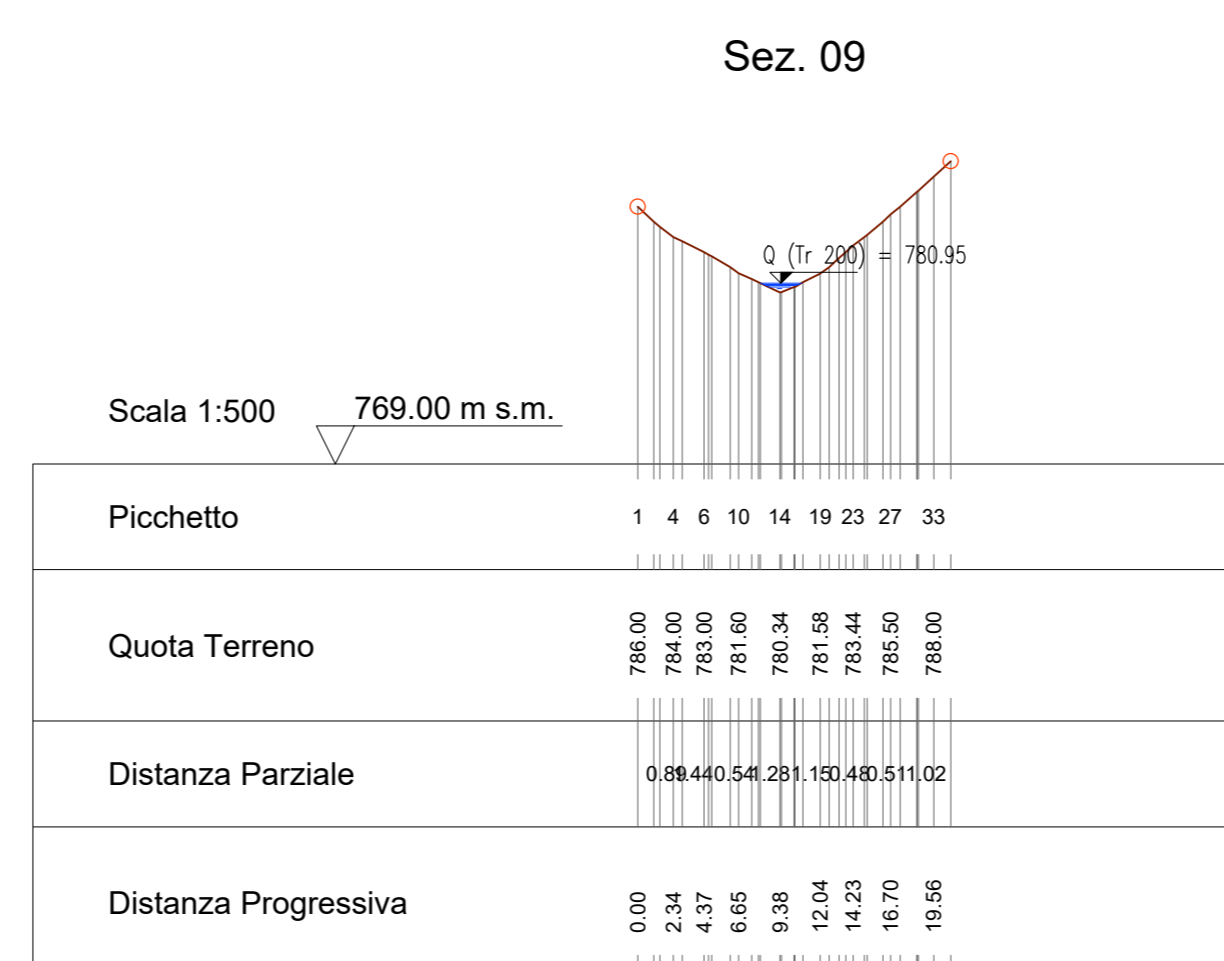
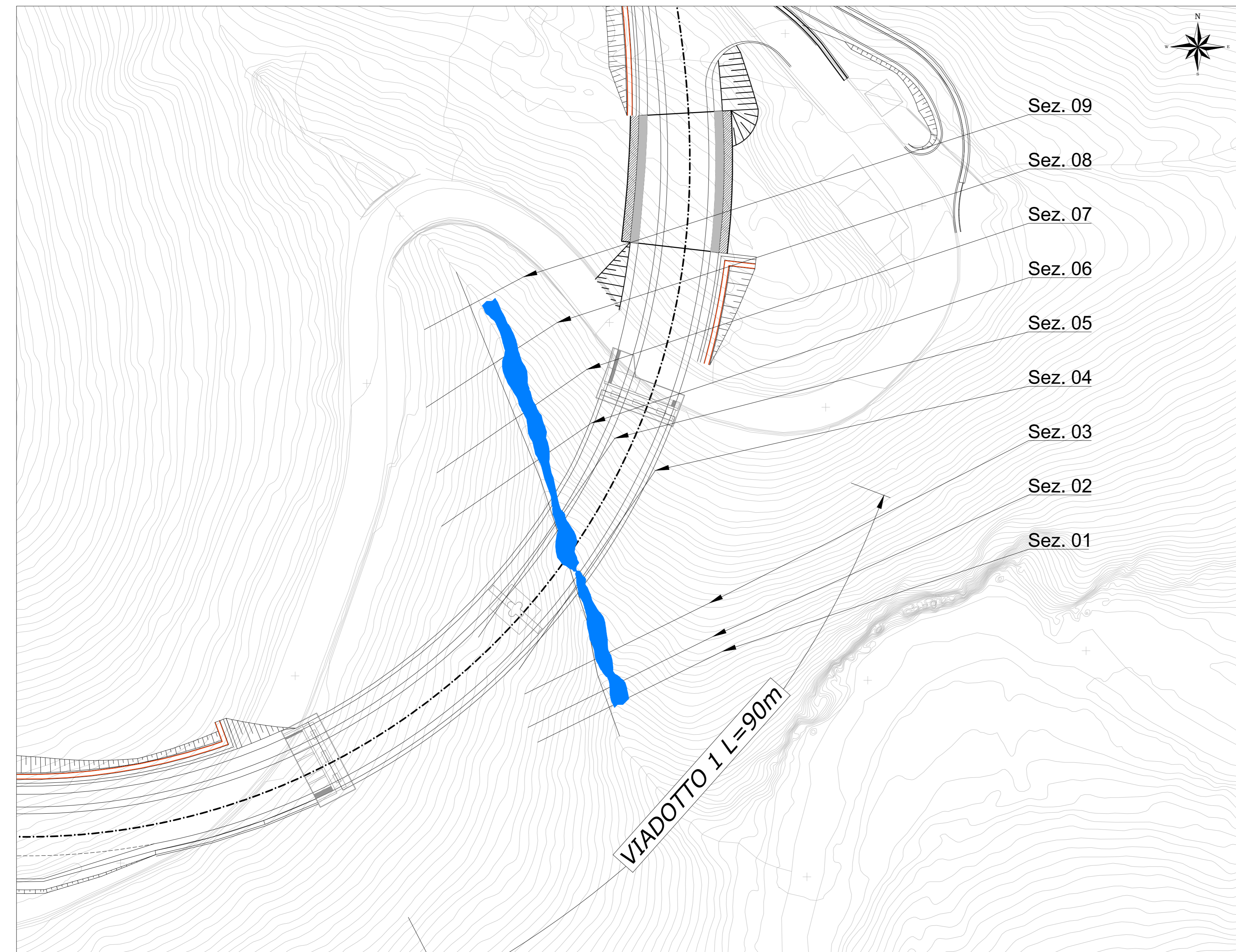


Planimetria delle aree di esondazione Post Operam - Viadotto Costamaglio - Tr = 200 anni.

Scala 1:500



**anas** Direzione Progettazione e Realizzazione Lavori

Variante alla S.S. 45 "Val di Trebbia"  
Comuni di Torriglia e Montebruno  
dal Km 31+500 (Costafontana) al Km 35+600 (Montebruno)  
2° stralcio funzionale

**PROGETTO DEFINITIVO**

PROGETTAZIONE: ANAS - DIREZIONE PROGETTAZIONE E REALIZZAZIONE LAVORI

PROGETTISTI:  
Ing. Giuseppe Danilo Magli  
Ordine Ing. di Roma n. 434610  
Ing. Angelo Dando  
Ordine Ing. di Frosinone n. 4918  
Geol. Maurizio Martino  
Ordine Geologi del Lazio n. 457

IL COORDINATORE PER LA SICUREZZA IN FASE DI PROGETTAZIONE  
Arch. Roberto Poggi

VISTO: IL RESPONSABILE DEL PROCEDIMENTO:  
Ing. Fabrizio Cardone

PROTOCOLLO DATA

**IDROLOGIA ED IDRAULICA**  
Sezioni idrauliche VI 01 - COSTAMAGLIO

CODICE PROGETTO	NOV. FILE	REVISIONE	SCALA:
PROGETTO: D 1701	TOOIDDORSZ05A	A	WRE
ELAB.:	T001D001DRSZ05		

REV.	DESCRIZIONE	DATA	REDATTO	VERIFICATO	APPROVATO
13					
14					
15					