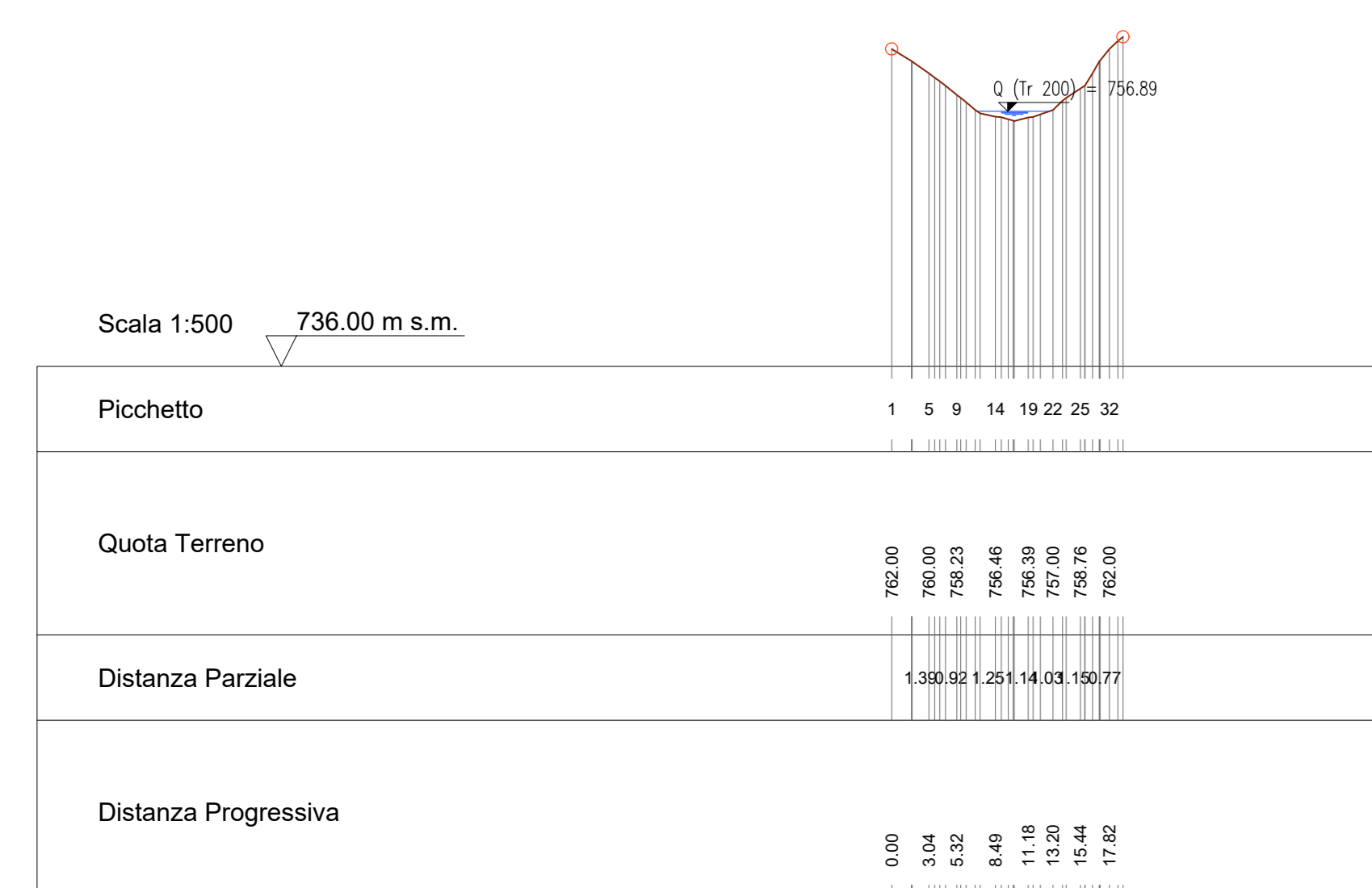


Planimetria delle aree di esondazione Post Operam - Viadotto Costazza - Tr = 200 anni.

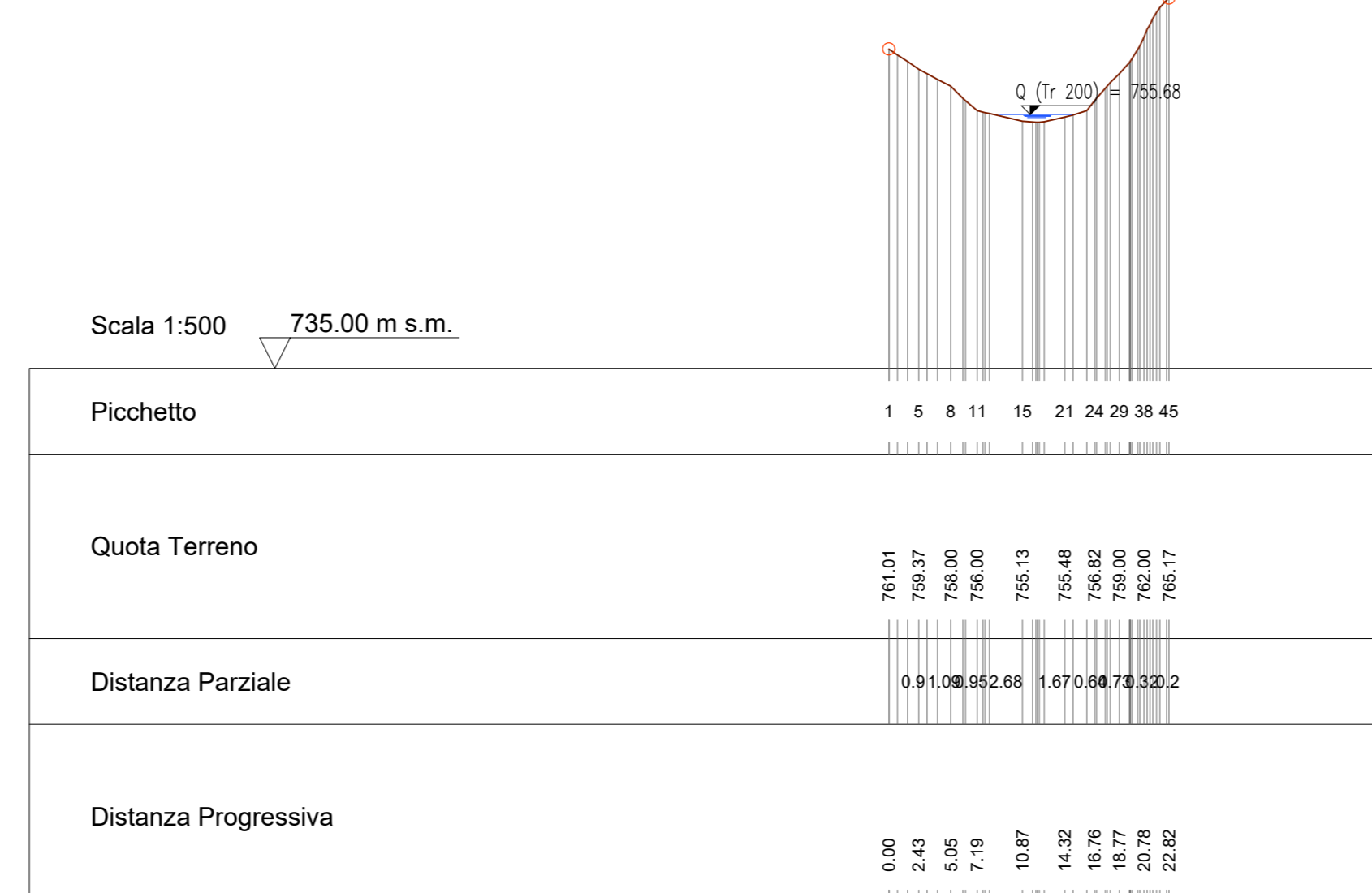
Scala 1:500



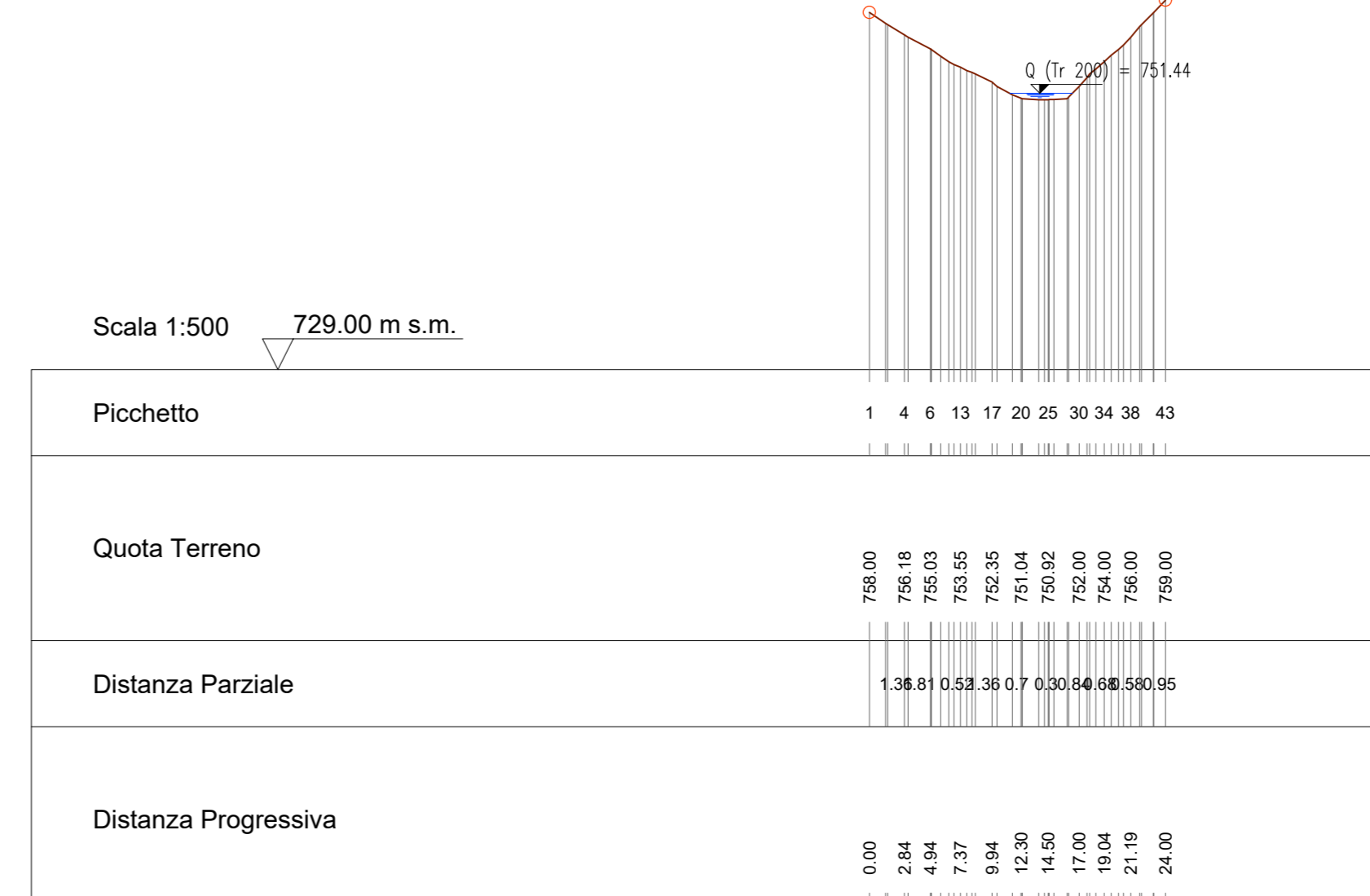
Sez. 06



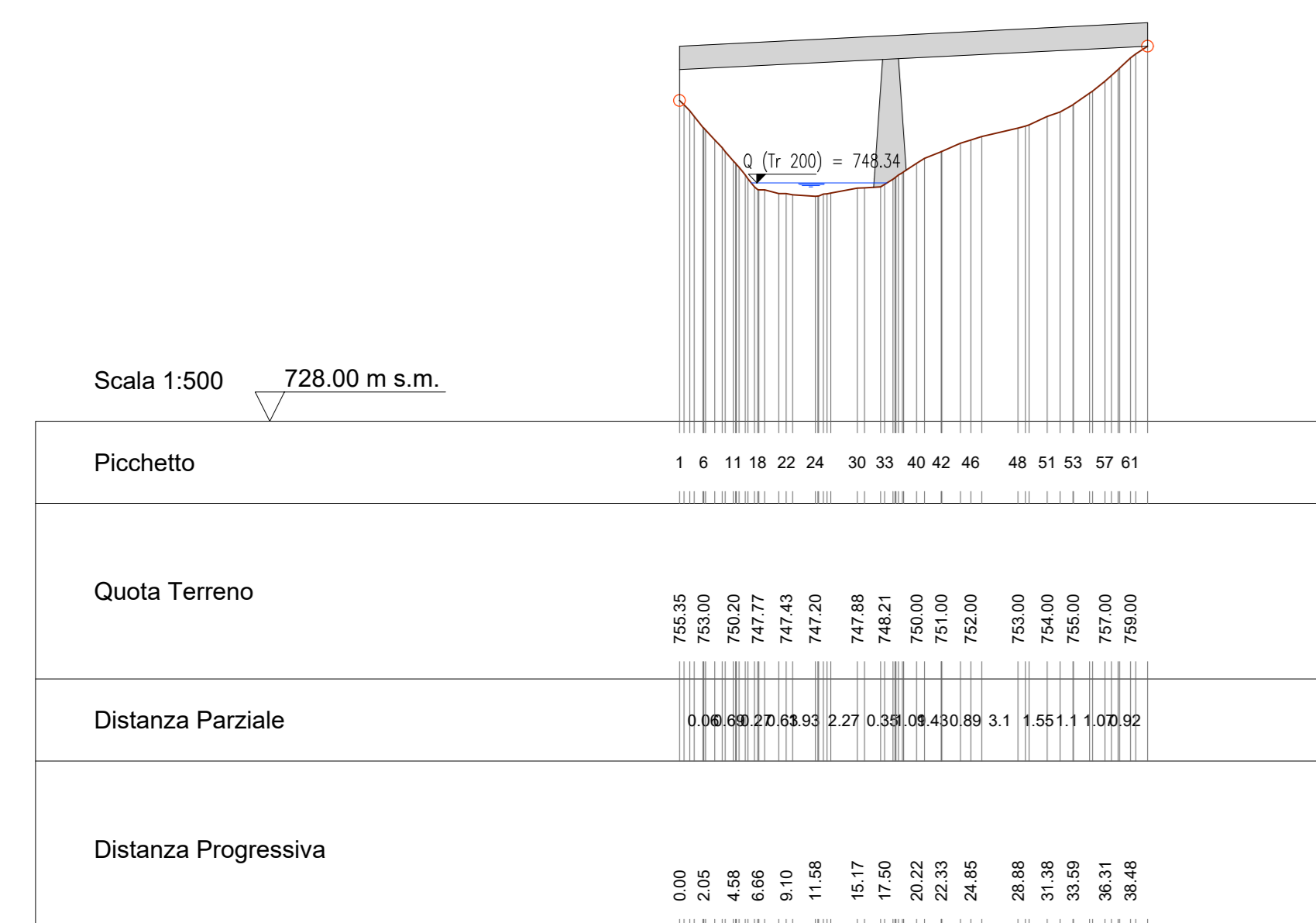
Sez. 05



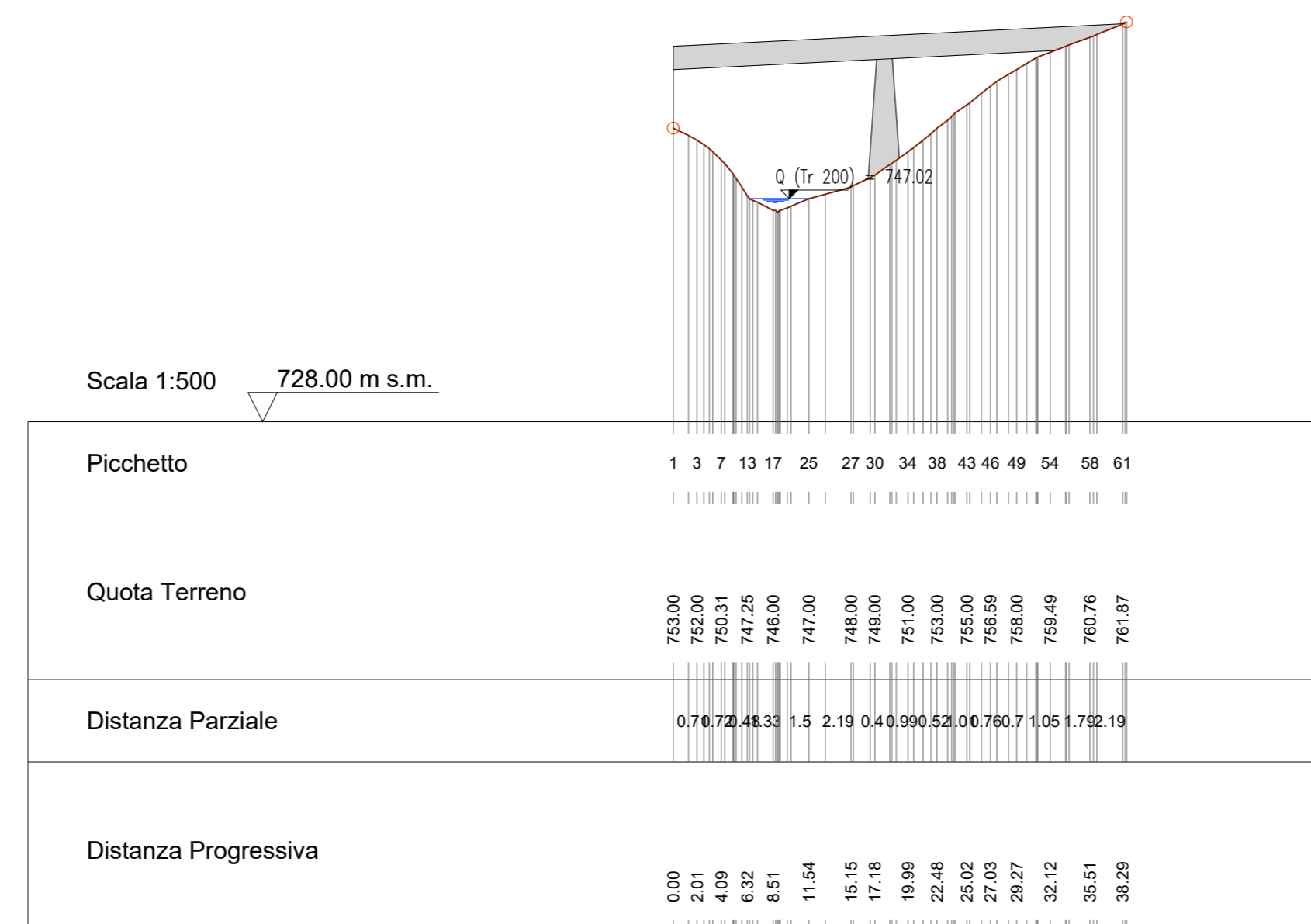
Sez. 04



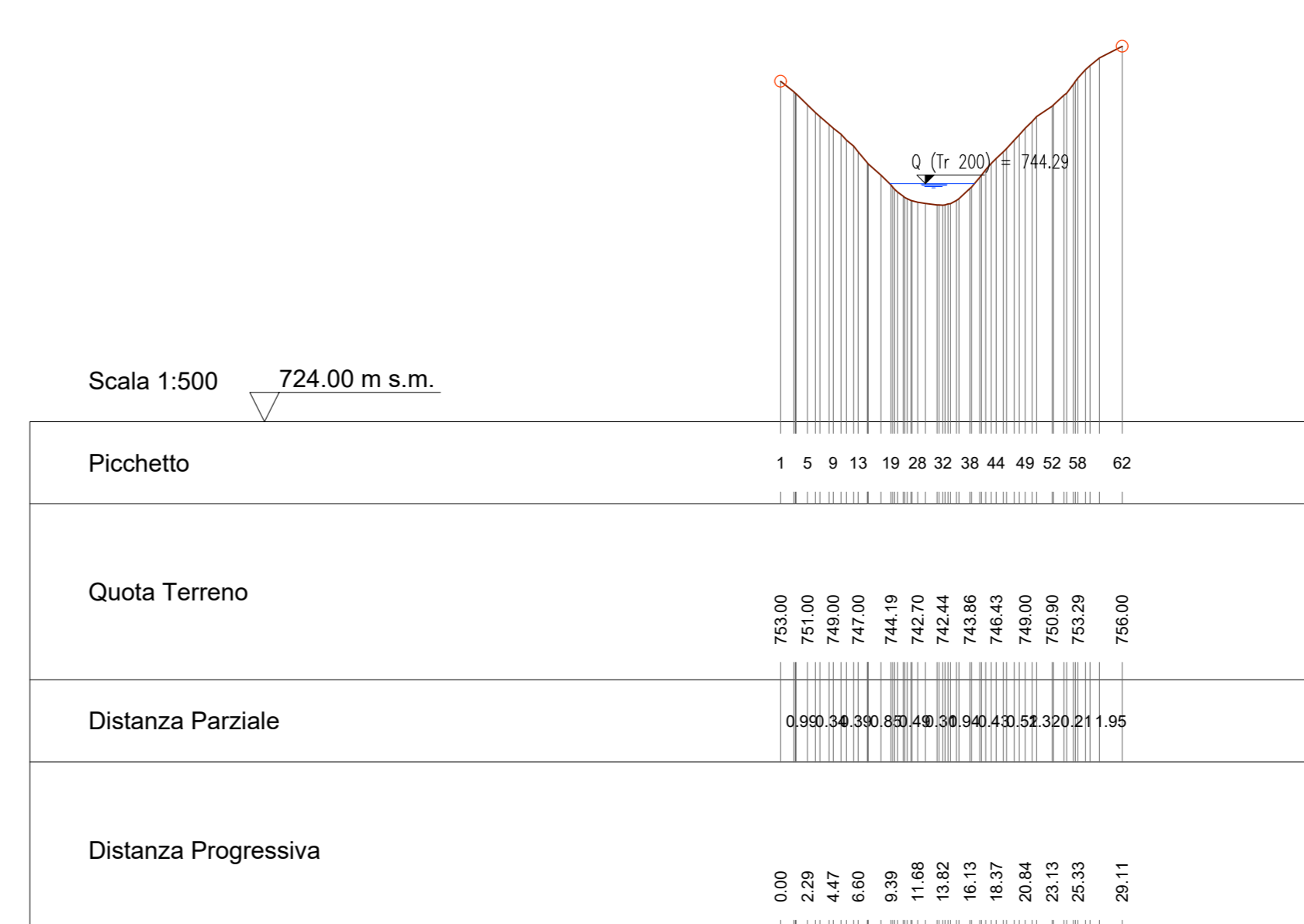
Sez. 03



Sez. 02



Sez. 01



anas Direzione Progettazione e Realizzazione Lavori

Variante alla S.S. 45 "Val di Trebbia"
Comuni di Torriglia e Montebruno
dal Km 31+500 (Costafontana) al Km 35+600 (Montebruno)
2° stralcio funzionale

PROGETTO DEFINITIVO

PROGETTAZIONE: ANAS - DIREZIONE PROGETTAZIONE E REALIZZAZIONE LAVORI

PROGETTISTI:
Ing. Giuseppe Danilo Magari
Ordine Ing. di Roma n. 434610
Ing. Angelo Grandi
Ordine Ing. di Firenze n. 4918
Geol. Maurizio Martino
Ordine Geologi del Lazio n. 457

COORDINATORE PER LA SICUREZZA IN FASE DI PROGETTAZIONE:
Arch. Roberto Poggi

VISTO: IL RESPONSABILE DEL PROCEDIMENTO:
Ing. Fabrizio Cordone

PROTOCOLLO DATA

IDROLOGIA ED IDRAULICA
Sezioni idrauliche VI 02 - COSTAZZA

REV.	DESCRIZIONE	DATA	REDATTO	VERIFICATO	APPROVATO
13					
14					
15					

CODICE PROGETTO	NOME FILE	REVISIONE	SCALA:
DPGE03 D 1701	T001D001DRSZ06A	A	WRE