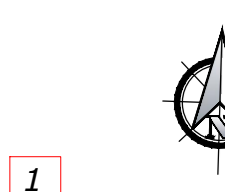
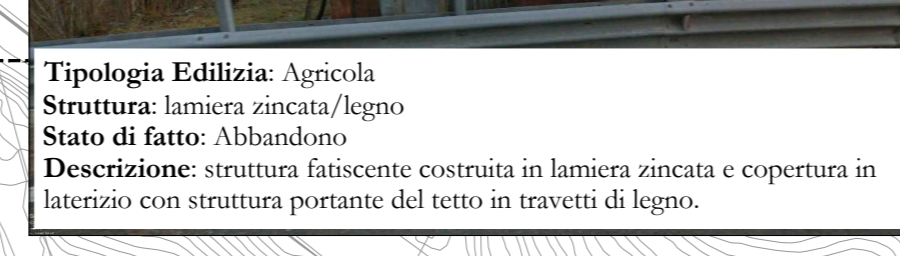
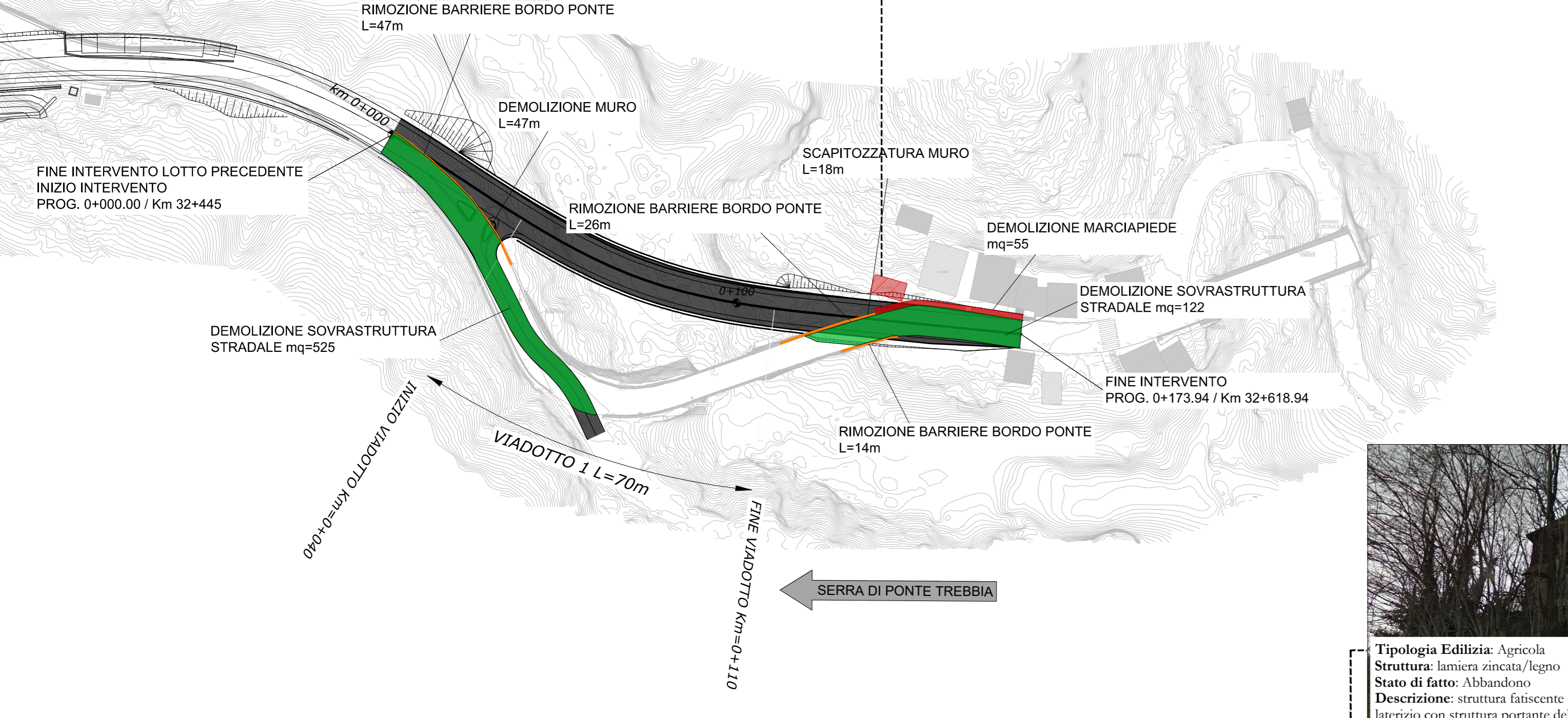
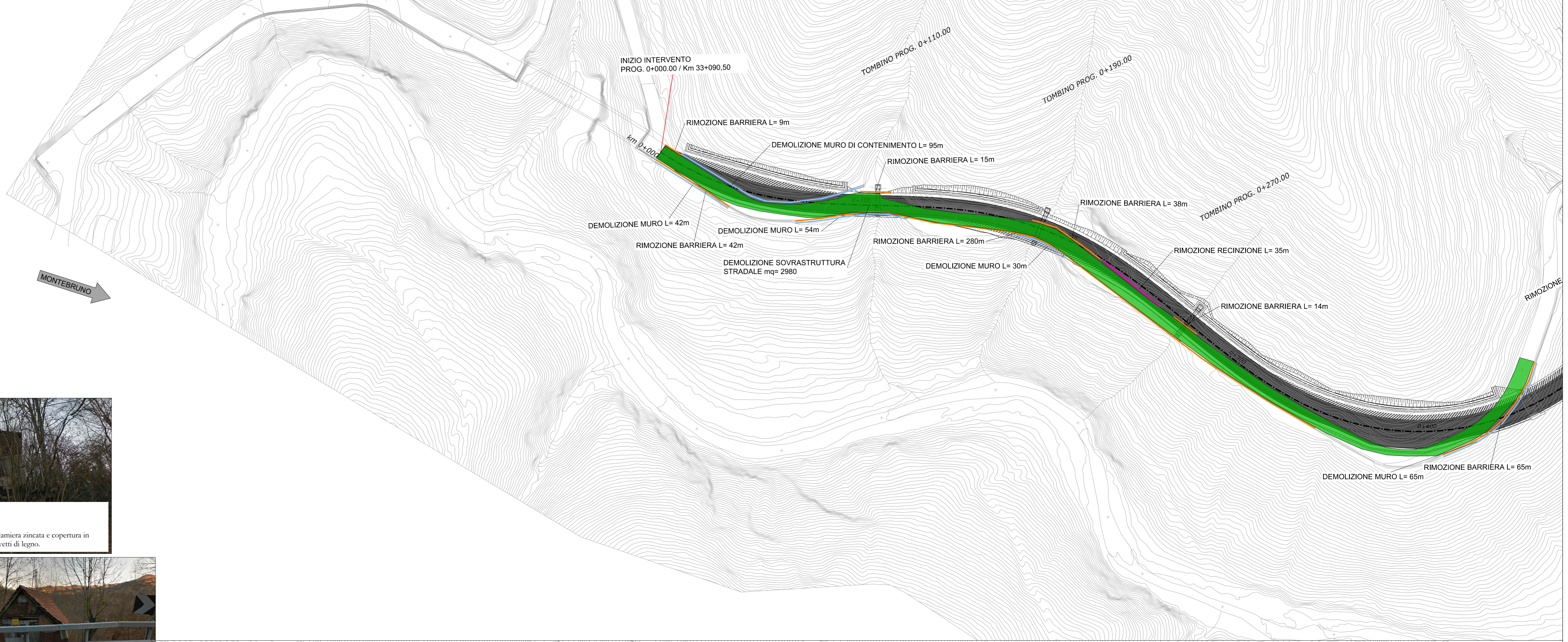
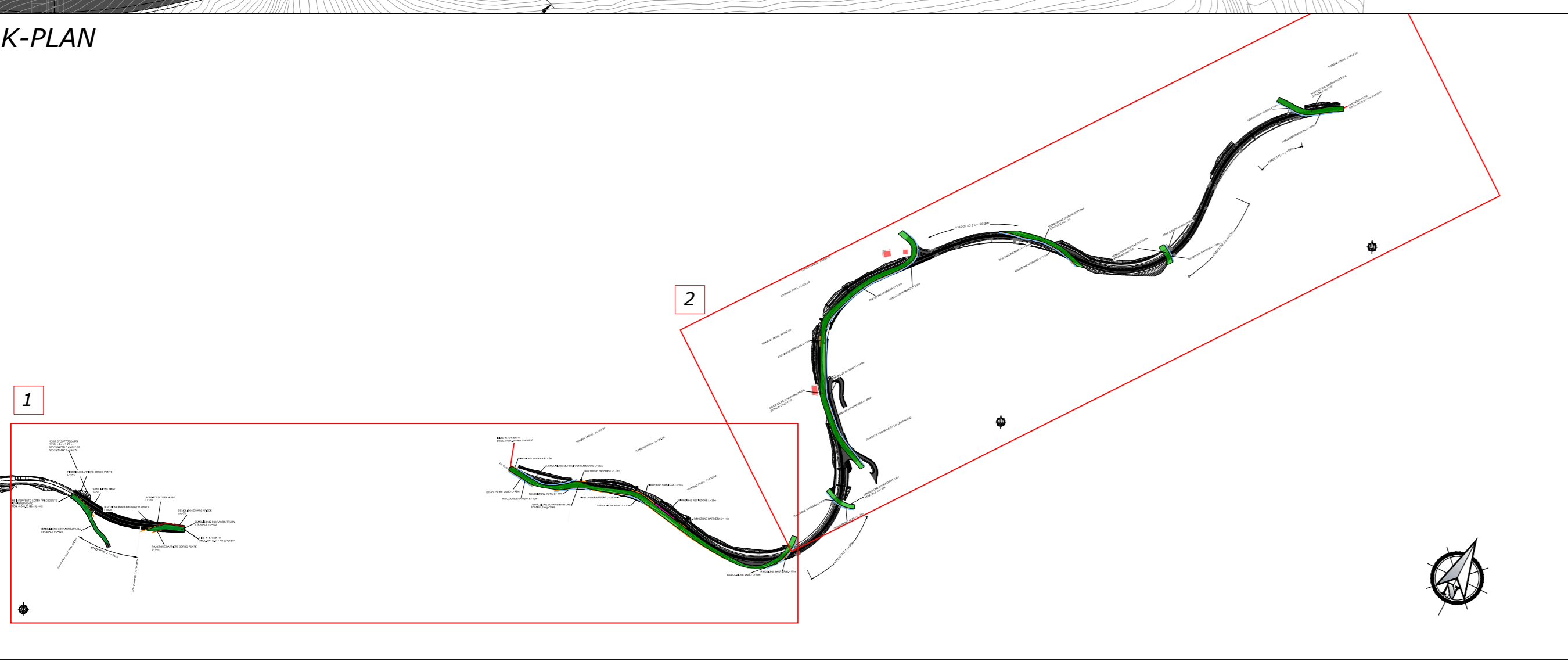
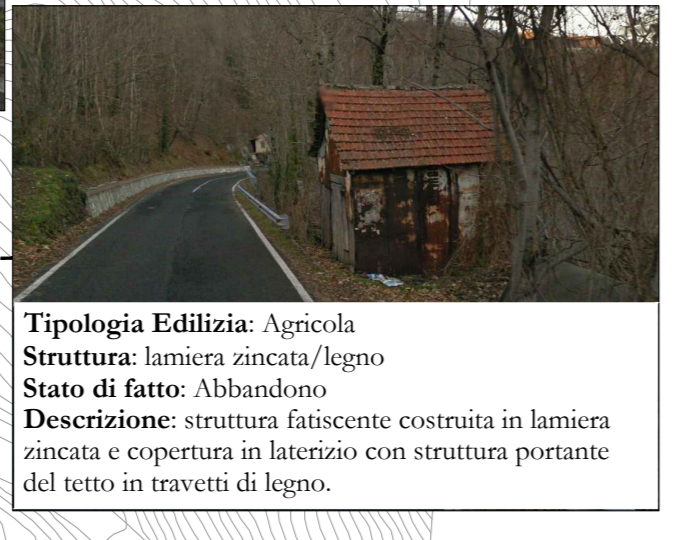
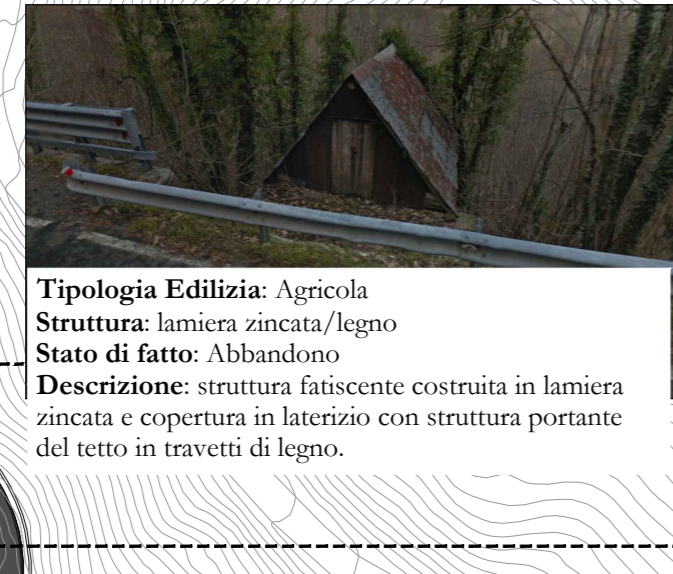
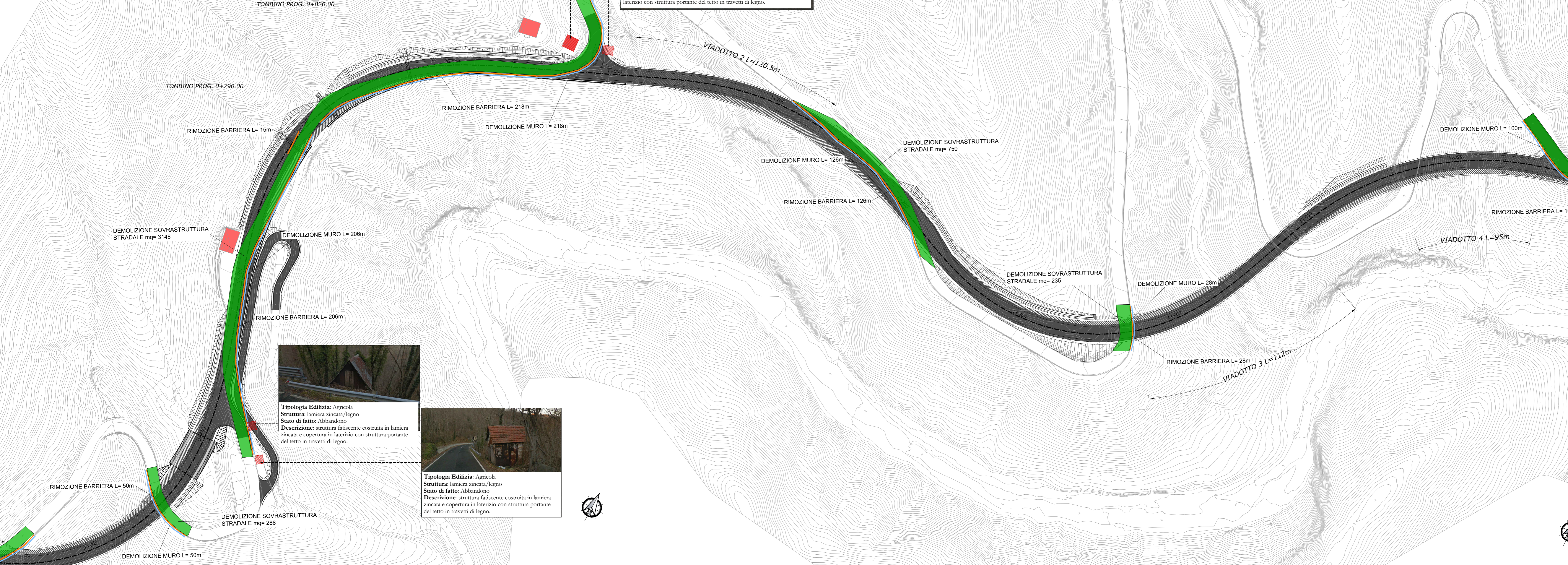




MURO DI SOTTOSCARPA
OM 01 - L= 13.70 m
PROG. INIZIALE 0+017.00
PROG. FINALE 0+030.70



Scala 1:1000
Scala 1:1000



anas Direzione Progettazione e Realizzazione Lavori

Variante alla S.S. 45 "Val di Trebbia"
Comuni di Torriglia e Montebruno
dal Km 31+500 (Costafontana) al Km 35+600 (Montebruno)
2° stralcio funzionale

PROGETTO DEFINITIVO
PROGETTAZIONE: ANAS - DIREZIONE PROGETTAZIONE E REALIZZAZIONE LAVORI

PROGETTISTI:
Ing. Riccardo Marzi
Ing. di Bari n. 3594
Ing. Giuseppe Danilo Magagnoli
Ing. di Roma n. 434610
Coef. Senzo Magenta
Ing. Geologi del Lazio n. 928

IL COORDINATORE PER LA SICUREZZA IN FASE DI PROGETTAZIONE:
Esp. Fabio Giandomeni

IL RESPONSABILE DEL PROCEDIMENTO:
Ing. Giancarlo Luongo

Integrazioni di cui alla procedura VIA n.5003 del 28/11/2019 a seguito di nota Soprintendenza Archeologia, Belle arti e paesaggio per la città metropolitana di Genova e la provincia di La Spezia

PLANIMETRIA GENERALE DEMOLIZIONI E SCHEDE

CODICE PROGETTO	LIV. PROG.	FILE	REVISIONE	SCALA:
DPGEO3	D	1701	A	-
NOME FILE		T00_I_A00_AMB_PP01		
CODICE ELAB.		T00_I_A00_AMB_PP01		
C				
B				
A	EMMISSIONE	15/01/2021	PROTECO	-
REV.	DESCRIZIONE	DATA	REDATTO	VERIFICATO
				APPROVATO

LEGENDA

- Demolizione sovrastruttura stradale esistente
- Demolizione barriere stradali esistenti
- Demolizione muri esistenti
- Demolizione manufatti esistenti/ruderi
- Demolizione marciapiedi