

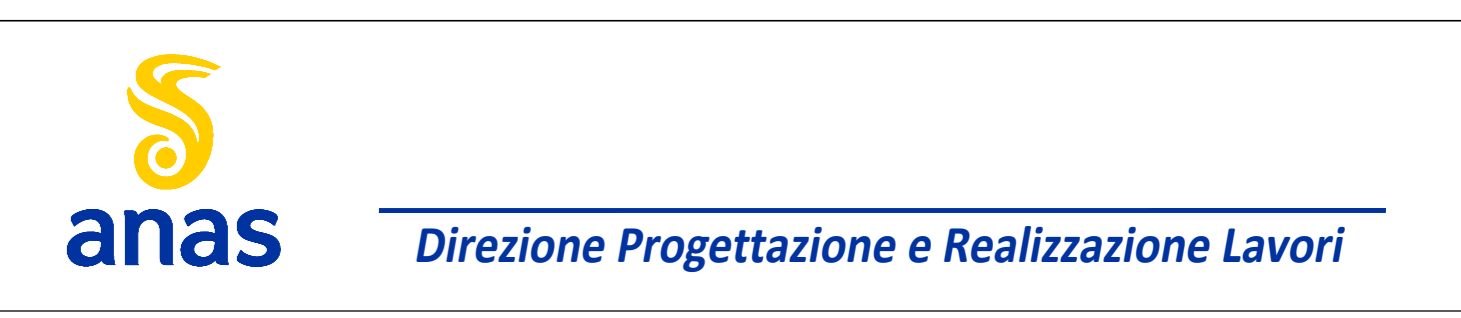
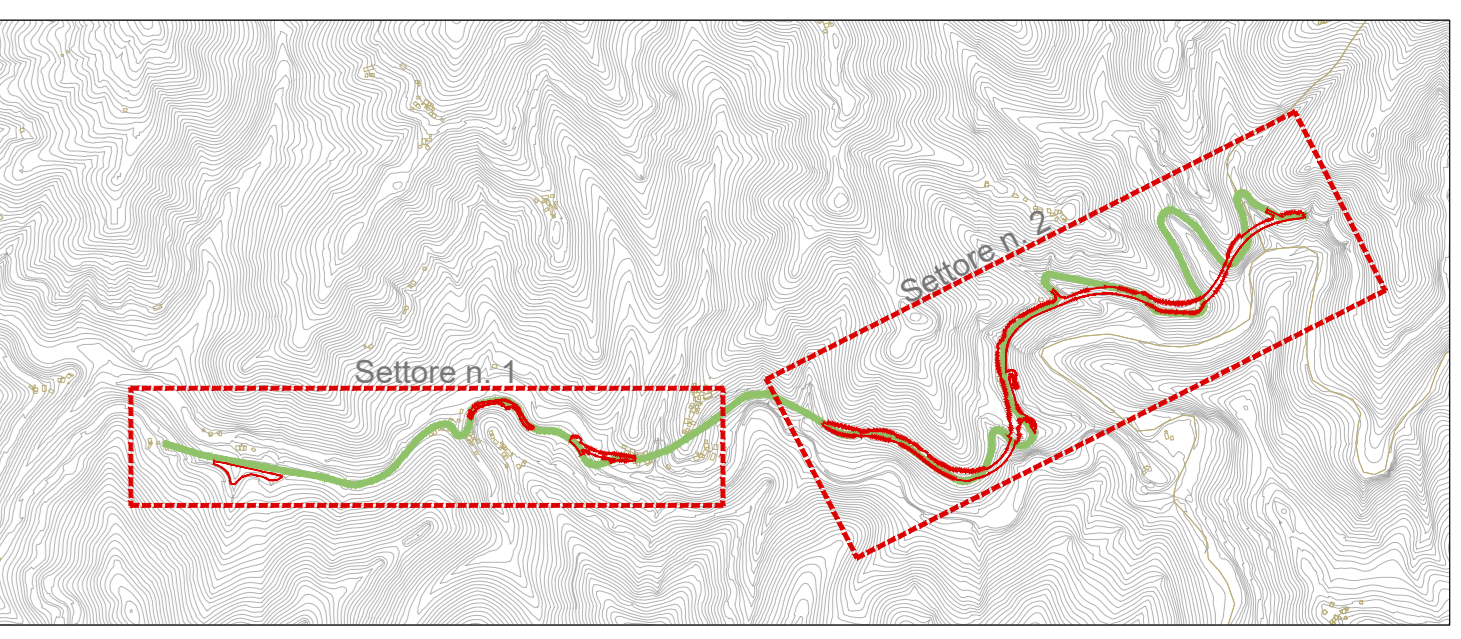
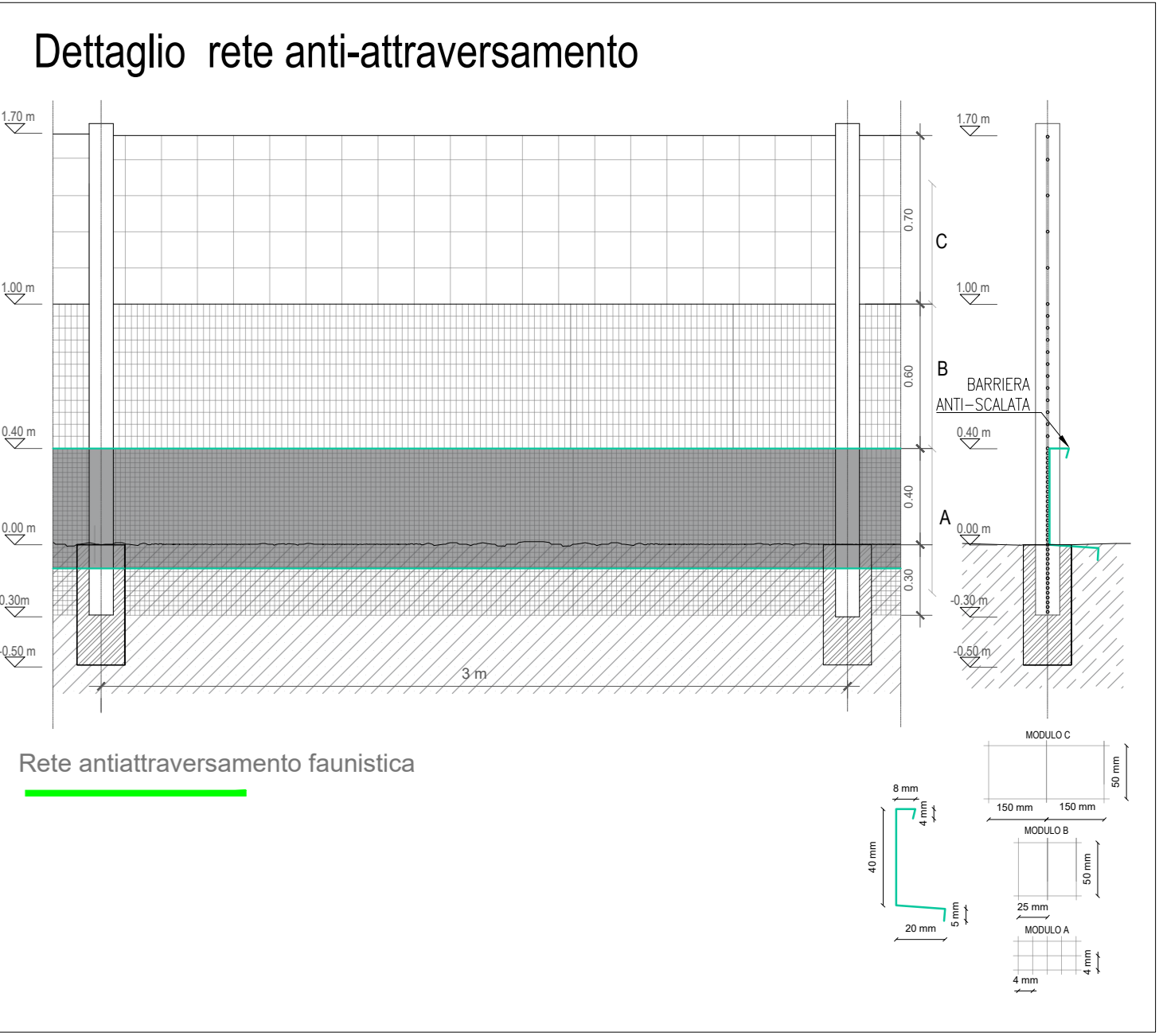


LEGENDA

- Nastro stradale di progetto
- AL - Area di lavorazione
- CA - Area di cantiere base
- CO - Area di cantiere operativo
- AS - Area di stoccaggio
- PC - Pista di cantiere

AREE DI CANTIERE

TIPOLOGIA	N.	PROG.	LOCALIZZAZIONE
CANTIERE BASE	1		
	2		
AREA STOCCAGGIO	1		Localizzata tra il km 0+000 al km 0+110 - Viadotto 1
	2		Localizzata tra il km 0+455 al km 0+545 - Viadotto 2
	3		Localizzata tra il km 1+013 al km 1+133,5 - Viadotto 3
	4		Localizzata tra il km 1+377,92 al km 1+489,92 - Viadotto 4
	5		Localizzata tra il km 1+561,52 al km 1+656,52 - Viadotto 5
CANTIERE OPERATIVO	1		Tratto di viabilità in progetto dal km 0+000 al km 0+273,94
	2		Tratto di viabilità in progetto dal km 0+000 al km 0+445
	3		Tratto di viabilità in progetto dal km 0+0+445 al km 0+545
	4		Tratto di viabilità in progetto dal km 0+545 al km 0+740
	5		Tratto di viabilità in progetto dal km 0+740 al km 1+013
	6		Tratto di viabilità in progetto dal km 1+013 al km 1+333
	7		Tratto di viabilità in progetto dal km 1+333 al km 1+377,92
	8		Tratto di viabilità in progetto dal km 1+377,92 al km 1+489,92
	9		Tratto di viabilità in progetto dal km 1+489,92 al km 1+561
	10		Tratto di viabilità in progetto dal km 1+561 al km 1+656
	11		Tratto di viabilità in progetto dal km 1+656 al km 1+728



Variante alla S.S. 45 "Val di Trebbia"
 Comuni di Torriglia e Montebruno
 dal Km 31+500 (Costafontana) al Km 35+600 (Montebruno)
 2° stralcio funzionale

PROGETTO DEFINITIVO

PROGETTAZIONE: ANAS - DIREZIONE PROGETTAZIONE E REALIZZAZIONE LAVORI

PROGETTISTI:
 Ing. Giuseppe Danilo Bigazzi
 Dott. Ing. di Ingeg. n. 414632
 Ing. Angelo Orlandi
 Dott. Ing. di Ingeg. n. 4198
 Dott. Riccardo Marini
 Dott. Ing. Geol. n. 457

IL COORDINATORE PER LA SICUREZZA IN FASE DI PROGETTAZIONE:
 Arch. Roberto Maggi

PRODOTTORE RESPONSABILE DEL PROCEDIMENTO:
 Ing. Federico Orlandi

PROTOCOLLO: _____ DATA: _____

STUDIO DI IMPATTO AMBIENTALE
Inquadramento Progettuale
 Planimetria aree di cantiere e viabilità di servizio

CODICE PROGETTO	NOME FILE	REVISIONE	SCALA:
010003	00003CAPL01_B		1:500
D			
C			
B			
A			
REV.	DESCRIZIONE	DATA	REDAITTO VERIFICATO APPROVATO