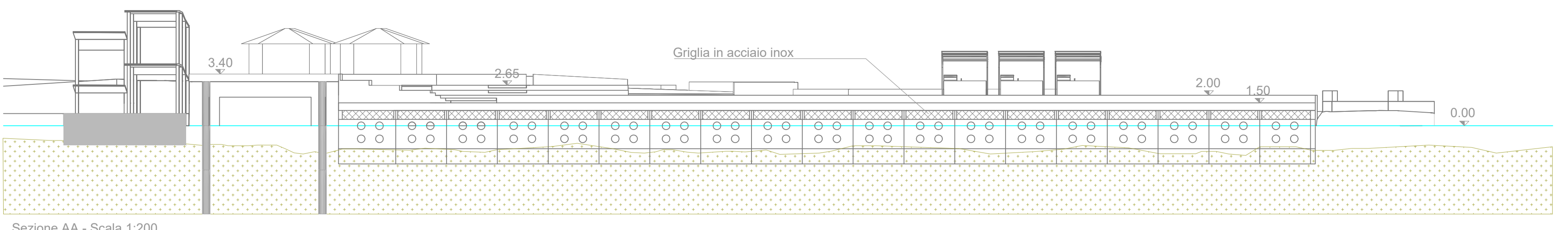
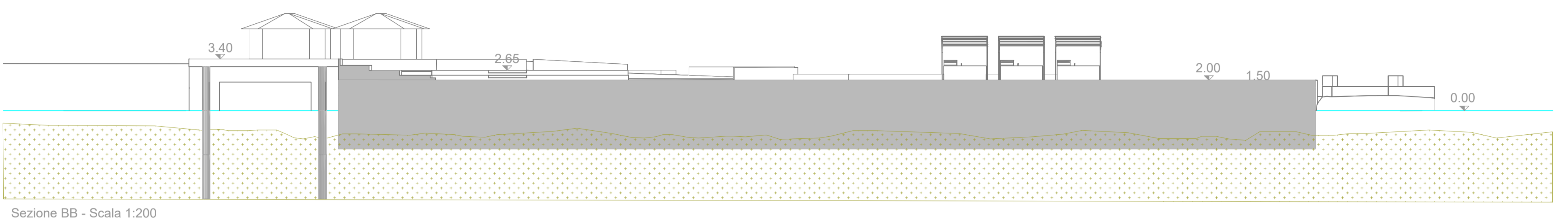


Planimetria stato di progetto - Scala 1:200



Sezione AA - Scala 1:200

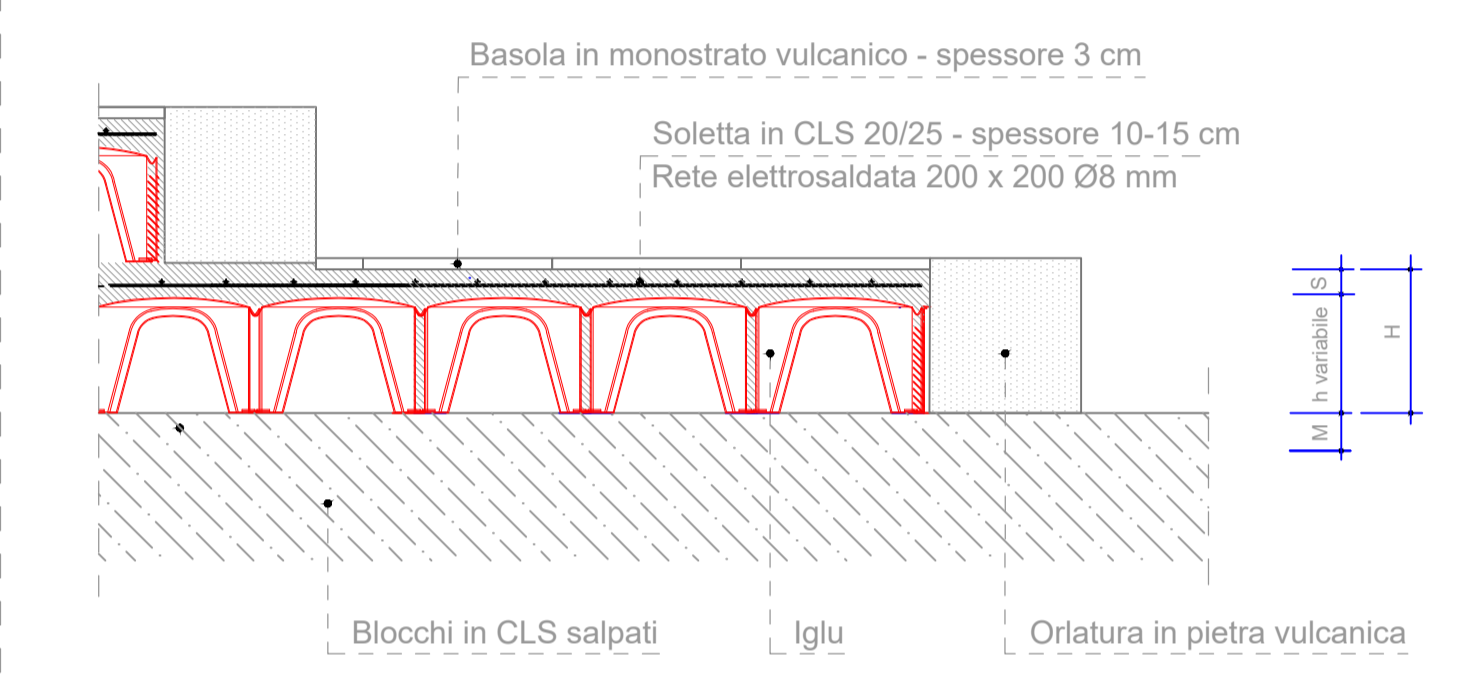
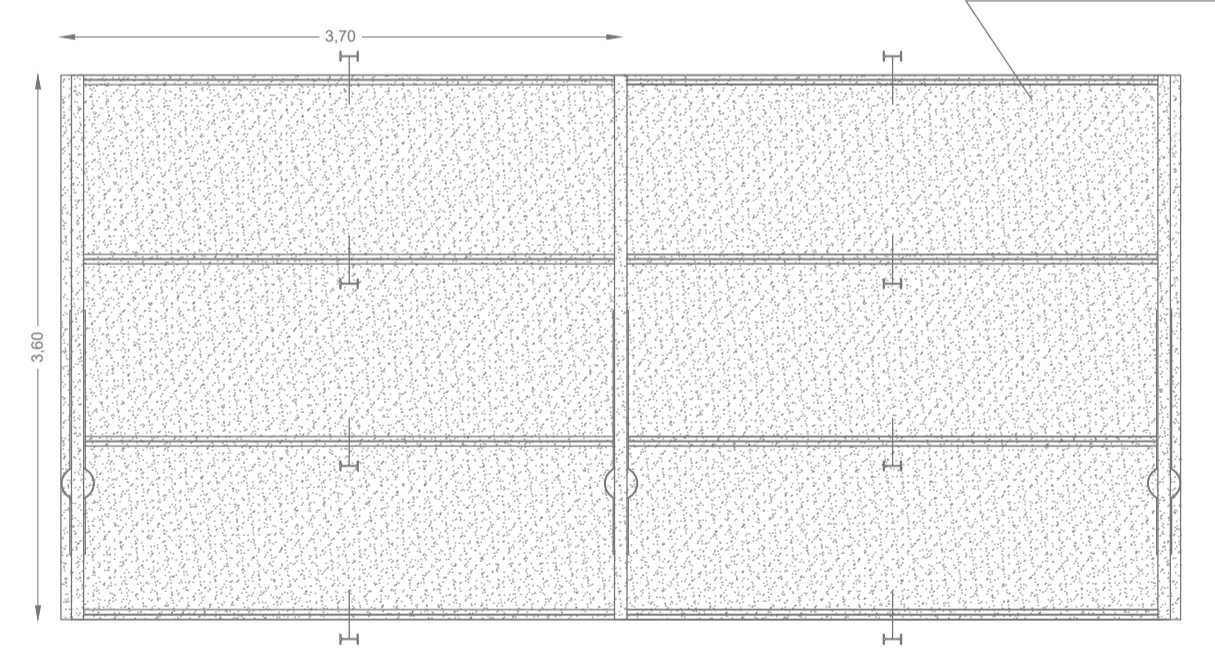
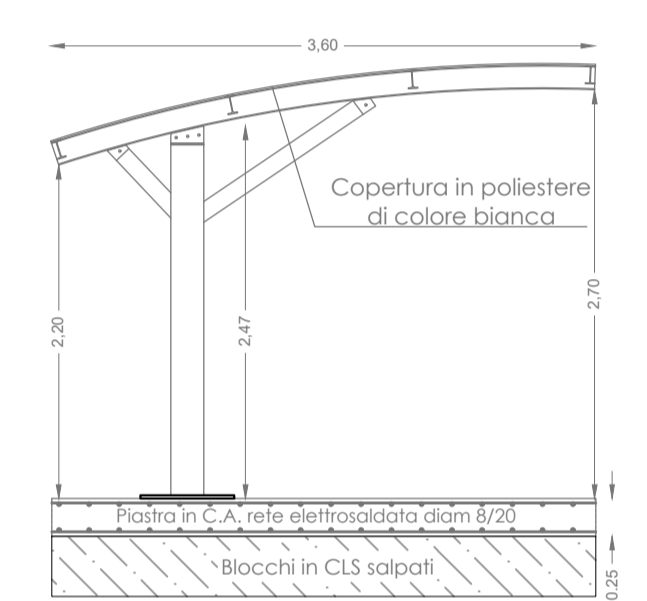


Sezione BB - Scala 1:200

D Colonnina elettrica



A Tettoia in carpenteria metallica - Scala 1:50



C Particolare costruttivo gradonata - Scala 1:20

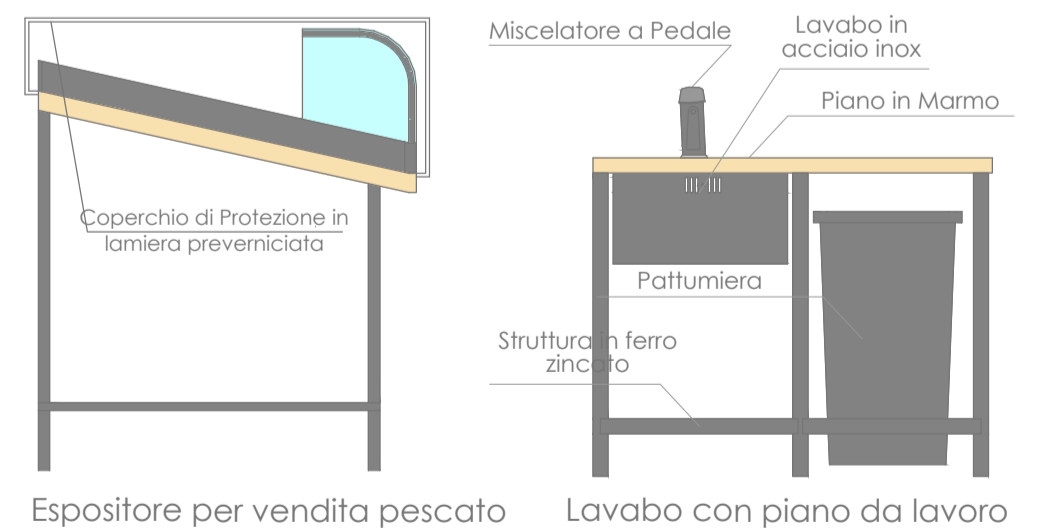


Render 5

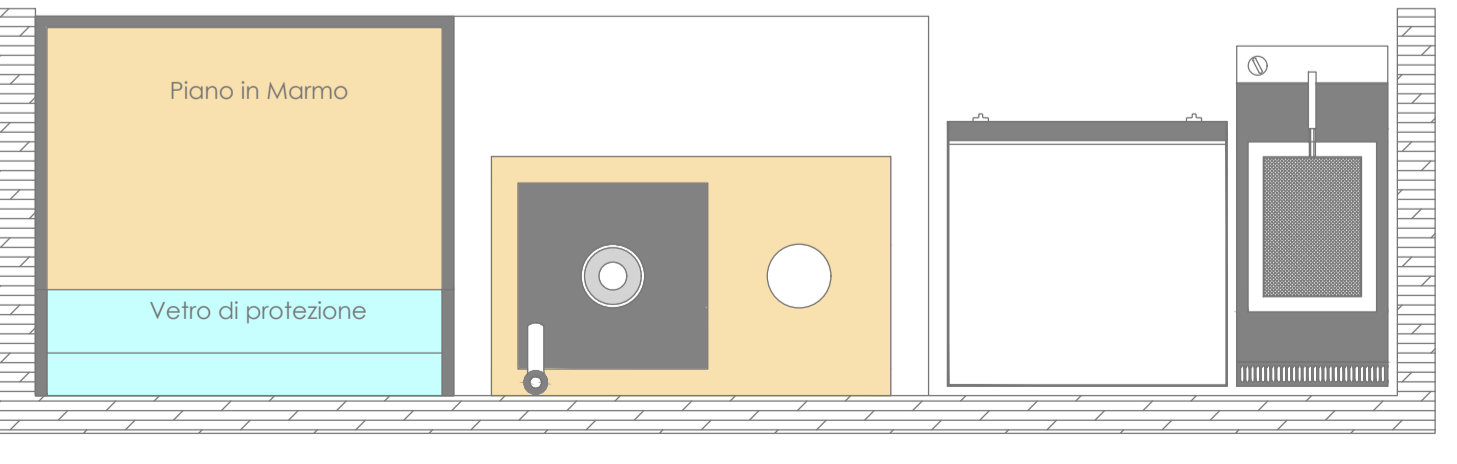


Render 4

B Piano da lavoro ed espositore per la vendita del pescato - Scala 1:20



Espositore per vendita pescato Lavabo con piano da lavoro



Render 1



Render 2



Render 3

Regione Siciliana

PO FEAMP
ITALIA - 2014-2020

Comunità Europea

ASSESSORATO REGIONALE DELL'AGRICOLTURA, DELLO SVILUPPO RURALE E DELLA PESCA MEDITERRANEA
DIPARTIMENTO DELLA PESCA MEDITERRANEA - BANDO DI ATTUAZIONE DELLA MISURA 1.43 PORTI, LUOGHI DI SBARCO, SALE PER LA VENDITA ALL'ASTA E RIPARI DI PESCA

COMUNE DI LIPARI

IL R.U.P.
Geom. Carmelo Meduri

N. 14

VISTO

PROGETTO PER L'AMPLIAMENTO DELLA BANCHINA DEL PORTO DI SOTTOMONASTERO, PER LA REALIZZAZIONE DI UN'AREA DESTINATA ALL'ORMEGGIO DELLA MARINERIA, PER LA VENDITA DEL PESCATO FRESCO E ZONA DI ALAGGIO E VARO DELL'ISOLA DI LIPARI.

PROGETTISTA GIOSA SRL
via Catania, 164 - 98124 Messina (ME)
P.I. 0324570839

DIRETTORE TECNICO Architetto Salvatore DIELI
via Nino Bilo, 143 - 97019 Vittoria (RG)
email: studiarcadiedi@gmail.com
P.I. 01265050888
PSC: salvatore.dieli@arcadiedi.it

PROGETTO ESECUTIVO

1. RELAZIONE TECNICA	16. STATO DI PROGETTO - PLANIMETRIE CASSONI
2. VALUTAZIONE INGEGNERIA AMBIENTALE	17. STATO DI PROGETTO - SEZIONI DEI CASSONI
3. RELAZIONE GEORILICO MARINO	18. STATO DI PROGETTO - IMPIANTI
4. RELAZIONE ARCHEOLOGICA	19. STATO DI PROGETTO - ESECUTIVI PALI E SOLETTONE
5. RELAZIONE GEOLOGICA	20. ELenco PREZZI
6. RELAZIONE DI CALCOLO	21. ANALISI PREZZI
7. FASCICOLO DEI CALCOLI	22. COMPUTO METRICO
8. RELAZIONE SUI MATERIALI	23. INCIDENZA SICUREZZA
9. RELAZIONE INGEGNERIA	24. INCIDENZA MANODOPERA
10. RELAZIONE SULLE FONDAZIONI	25. QUADRO TECNICO ECONOMICO
11. ZONIZZAZIONE, INQUADRAMENTO TERRITORIALE	26. PIANO DELLA SICUREZZA
12. STATO DI FATTO - PLANIMETRIE	27. CRONOPROGRAMMA
13. STATO DI FATTO - RILIEVO TOPOGRAFICO, PROFILI E SEZIONI	28. PIANO DELLE MANUFATTURE
14. STATO DI PROGETTO - PLANIMETRIE E SEZIONI	29. CAPITOLATO GENERALE E SPECIALE D'APPALTO
15. STATO DI PROGETTO - SEZIONI DI PROGETTO	30. DISTINTA SPESE TECNICHE
	31. SCHEMA DI CONTRATTO