Firmato digitalmente da
Carmelo Antonino Meduri
O = Comune Lipari
C = IT
Data e ora della firma: 15/12/2022 15:42:31

SCAVI E BONIFICHE	
STERRO	30.896 mq

SEZIONE N. : 1
QT. PROGETTO : -2,500
DIST. PROG. : 0,000
DIST. SUCC. : 8,000

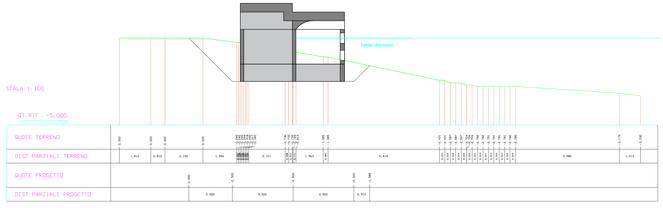

SCAVI E BONIFICHE	
STERRO	41.310 mq

SEZIONE N. : 2
QT. PROGETTO : -2,500
DIST. PROG. : 8,000
DIST. PREC. : 8,000
DIST. SUCC. : 8,000

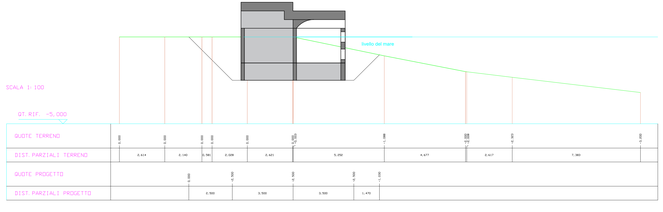

SCAVI E BONIFICHE	
STERRO	36.042 mq

SEZIONE N. : 3
QT. PROGETTO : -2,500
DIST. PROG. : 16,000
DIST. PREC. : 8,000
DIST. SUCC. : 8,000

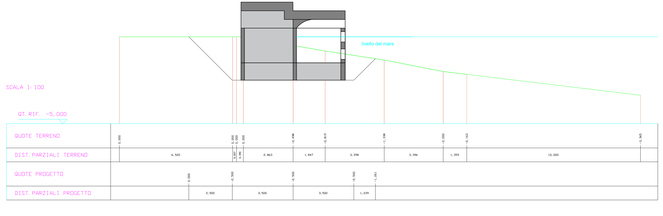

SCAVI E BONIFICHE	
STERRO	36.042 mq

SEZIONE N. : 4
QT. PROGETTO : -2,500
DIST. PROG. : 16,000
DIST. PREC. : 8,000
DIST. SUCC. : 8,000

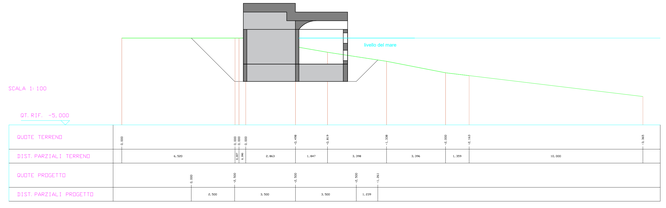

SCAVI E BONIFICHE	
STERRO	36.282 mq

SEZIONE N. : 5
QT. PROGETTO : -2,500
DIST. PROG. : 32,000
DIST. PREC. : 8,000
DIST. SUCC. : 8,000

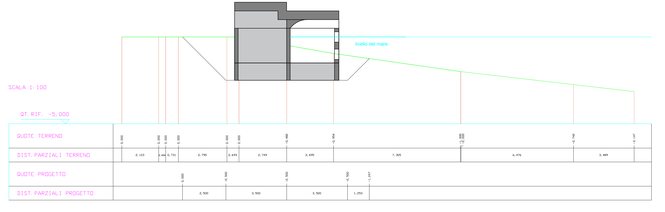

SCAVI E BONIFICHE	
STERRO	34.220 mq

SEZIONE N. : 6
QT. PROGETTO : -2,500
DIST. PROG. : 40,000
DIST. PREC. : 8,000
DIST. SUCC. : 8,000

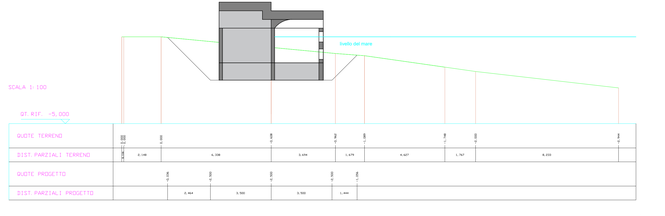

SCAVI E BONIFICHE	
STERRO	31.588 mq

SEZIONE N. : 7
QT. PROGETTO : -2,500
DIST. PROG. : 48,000
DIST. PREC. : 8,000
DIST. SUCC. : 8,000

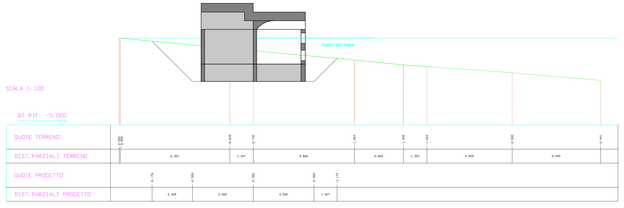

SCAVI E BONIFICHE	
STERRO	36.726 mq

SEZIONE N. : 8
QT. PROGETTO : -2,500
DIST. PROG. : 56,000
DIST. PREC. : 8,000
DIST. SUCC. : 8,000

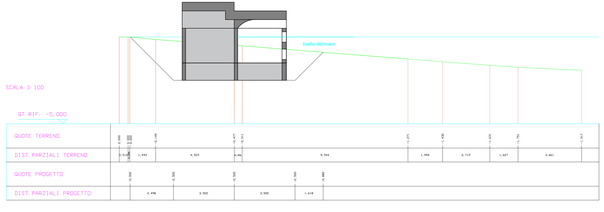

SCAVI E BONIFICHE	
STERRO	38.602 mq

SEZIONE N. : 9
QT. PROGETTO : -2,500
DIST. PROG. : 64,000
DIST. PREC. : 8,000

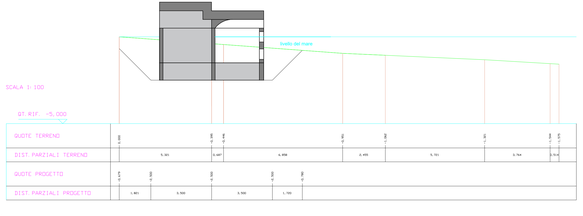

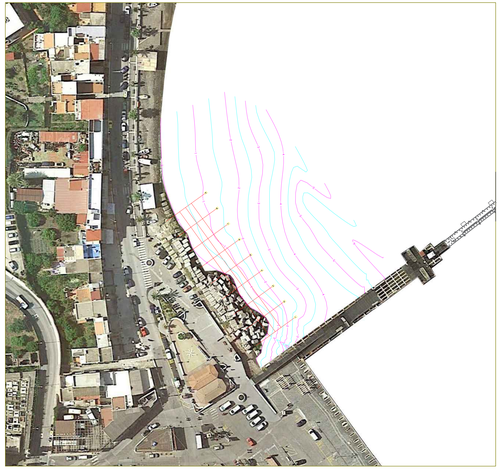

Regione Siciliana

PO FEAMP
PO FEAMP
Fondo Europeo per la Pesca

Comunità Europea

COMUNE DI LIPARI

ASSESSORATO REGIONALE DELL'AGRICOLTURA, DELLO SVILUPPO RURALE E DELLA PESCA MEDITERRANEA

DIPARTIMENTO DELLA PESCA MEDITERRANEA - BANDO DI ATTUAZIONE DELLA MISURA 1.43 PORTI, LUOGHI DI SBARCO, SALE PER LA VENDITA ALL'ASTA E IMPIANTI DI PESCA

PROGETTO

PROGETTO PER L'AMPLIAMENTO DELLA BANCHINA DEL PORTO DI SOTTOMONASTERO, PER LA REALIZZAZIONE DI UN'AREA DESTINATA ALL'OVREGGIO DELLA MARINERIA, PER LA VENDITA DEL PESCATO FRESCO E ZONA DI ALAGGIO E VARO DELL'ISOLA DI LIPARI.

PROGETTISTA

GIDSA SRL
via Catania, 184 - 98124 Messina (ME)
P.I. 03524370830

DIRETTORE TECNICO
Architetto Salvatore DIELI
via Nino Bixio, 143 - 97019 Vittoria (RG)
email: studiosandielidieli@gmail.com
P.I. 01290500884
PEC: salvatore.dieli@archiweb.legal.it

IL R.U.P.
Geom. Carmelo Meduri

PROGETTO DEFINITIVO

N. 17

VISTO

1. RELAZIONE TECNICA
2. VALUTAZIONE INCIDENZA AMBIENTALE
3. RELAZIONE ERRALICO MARINO
4. RELAZIONE ARCHEOLOGICA
5. RELAZIONE GEOLOGICA
6. RELAZIONE DI CALCOLO
7. FASCICOLO DEI CALCOLI
8. RELAZIONE SUI MATERIALI
9. RELAZIONE GEOTECNICA
10. RELAZIONE SULLE FONDAZIONI
11. ELABORATO PIANIFICAMENTO TERRITORIALE
12. STATO DI FATTO - PLANIMETRIE
13. STATO DI FATTO - RILIEVO TOPOGRAFICO, PROFILI E SEZIONI
14. STATO DI PROGETTO - PLANIMETRIE E SEZIONI
15. STATO DI PROGETTO - SEZIONI DI PROGETTO
16. STATO DI PROGETTO - PLANIMETRIE CASSONI
17. STATO DI PROGETTO - SEZIONI DEI CASSONI
18. STATO DI PROGETTO - IMPIANTI
19. ELENCO PREZZI
20. ANALISI PREZZI
21. COMPUTO METRICO
22. INCIDENZA SICUREZZA
23. QUADRO ECONOMICO COPERTURA
24. QUADRO TECNICO ECONOMICO

COMUNE DI LIPARI
Piazza Mazzini, 1 - 98055 (ME)
ITALIA

COMUNE DI LIPARI - REGIONE SICILIANA - I - UE
Riproduzione vietata, tutti i diritti riservati. Nessuna parte del presente documento può essere riprodotta o diffusa con un mezzo qualsiasi.