Firmato digitalmente da
Carmelo Antonino Meduri
O = Comune Lipari
C = IT
Data e ora della firma: 15/12/2022 15:46:39

CARPENTERIA CON POSIZIONAMENTO PALI Ø80mm

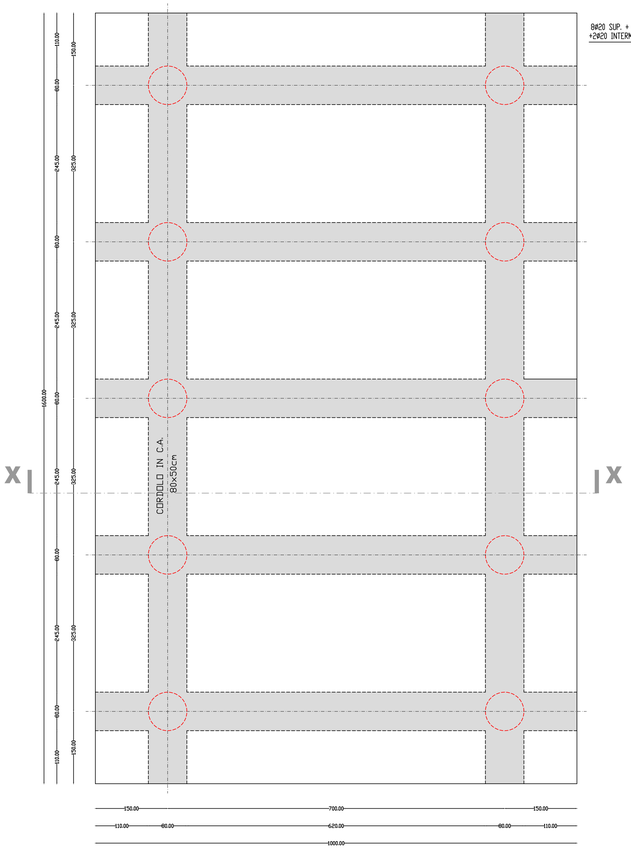

PIANTA CON ARMATURA SOLETTONE H=50cm CON CORDOLI IN C.A.

Rapp. 1:50

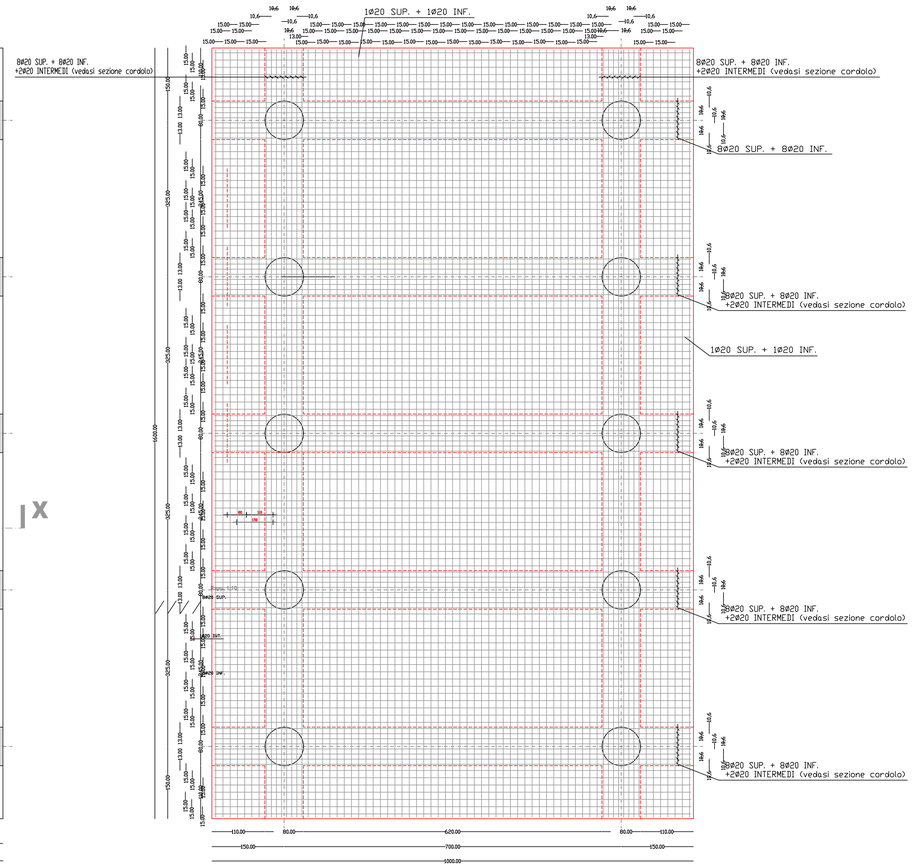

SEZIONE X-X Rapp. 1:50

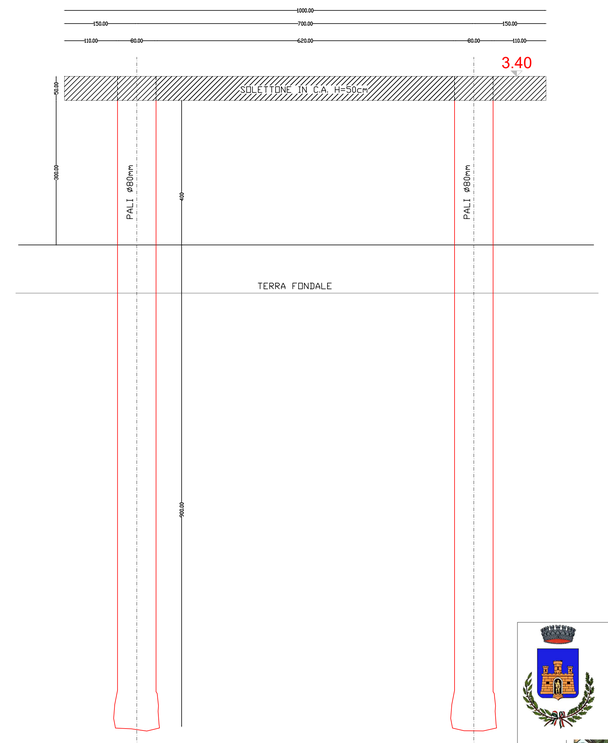

NOTE PER SOLETTONE IN C.A. H=50cm:

ARMATURA SUP. e INF.

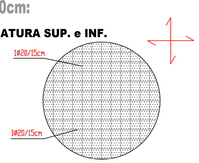

AREA DI RINFORZO

SEZIONE AREA DI RINFORZO 80x50(h)cm

Rapp. 1:10

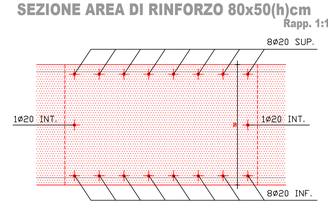

SEZIONE PALO TRIVELLATO

(valida per tutta la lunghezza del palo)

Rapp. 1:20

(Lunghezza del palo= 15 ml)

Regione Siciliana

PO FEAMP

Comunità Europea

COMUNE DI LIPARI

ASSESSORATO REGIONALE DELL'AGRICOLTURA, DELLO SVILUPPO RURALE E DELLA PESCA MEDITERRANEA

DIPARTIMENTO DELLA PESCA MEDITERRANEA - BANDO DI ATTUAZIONE DELLA MISURA 1.43 PORTI, LUOGHI DI SBARCO, SALE PER LA VENDITA ALL'ASTA E RIPARI DI PESCA

PROGETTO

PROGETTO PER L'AMPLIAMENTO DELLA BANCHINA DEL PORTO DI SOTTOMONASTERO, PER LA REALIZZAZIONE DI UN' AREA DESTINATA ALL'ORMEGGIO DELLA MARINERIA, PER LA VENDITA DEL PESCATO FRESCO E ZONA DI ALAGGIO E VARO DELL'ISOLA DI LIPARI.

PROGETTISTA

GIOSA SRL
via Catania, 164 - 98124 Messina (ME)
P.I. 03524570839

GIOSA srl
Via Catania, 164 - 98124 MESSINA
C.F./P.IVA 03524570839

DIRETTORE TECNICO

Architetto Salvatore DIELI
via Nino Bixio, 143 - 97019 Vittoria (RG)
email: studioarcdieli@gmail.com
P.I. 01265050888
PEC: salvatore.dieli@archiworldpec.it

ORDINE DEGLI ARCHITETTI PIANIFICATORI PAESAGGISTI E CONSERVATORI DELLA PROVINCIA DI RAGUSA
Arch. Salvatore DIELI
N. 216

IL R.U.P.
Geom. Carmelo Meduri

PROGETTO ESECUTIVO

1. RELAZIONE TECNICA
2. VALUTAZIONE INCIDENZA AMBIENTALE
3. RELAZIONE IDRAULICO MARINO
4. RELAZIONE ARCHEOLOGICA
5. RELAZIONE GEOLOGICA
6. RELAZIONE DI CALCOLO
7. FASCICOLO DEI CALCOLI
8. RELAZIONE SUI MATERIALI
9. RELAZIONE GEOTECNICA
10. RELAZIONE SULLE FONDAZIONI
11. ZONIZZAZIONE, INQUADRAMENTO TERRITORIALE
12. STATO DI FATTO - PLANIMETRIE
13. STATO DI FATTO - RILIEVO TOPOGRAFICO, PROFILI E SEZIONI
14. STATO DI PROGETTO - PLANIMETRIE E SEZIONI
15. STATO DI PROGETTO - SEZIONI DI PROGETTO
16. STATO DI PROGETTO - PLANIMETRIE CASSONI
17. STATO DI PROGETTO - SEZIONI DEI CASSONI
18. STATO DI PROGETTO - IMPIANTI
19. STATO DI PROGETTO - ESECUTIVI PALI E SOLETTONE
20. ELENCO PREZZI
21. ANALISI PREZZI
22. COMPUTO METRICO
23. INCIDENZA SICUREZZA
24. INCIDENZA MANODOPERA
25. QUADRO TECNICO ECONOMICO
26. PIANO DELLA SICUREZZA
27. CRONOPROGRAMMA
28. PIANO DELLE MANUTENZIONI
29. CAPITOLATO GENERALE E SPECIALE D'APPALTO
30. DISTINTA OPERE TECNICHE
31. SCHEMA DI CONTRATTO

N. 19

VISTO

COMUNE DI LIPARI
Piazza Mazzini, 1, 98055 (ME)
ITALIA

COMUNE DI LIPARI - REGIONE SICILIANA - I - UE
Riproduzione vietata, tutti i diritti riservati. Nessuna parte del presente documento può essere riprodotta o diffusa con un mezzo qualsiasi