

S.S. n.128 "Centrale Sarda"

Lotto 0 bivio Monastir – bivio Senorbì
1° stralcio dal km 0+200 al km 16+700

PROGETTO DEFINITIVO

COD. CA356

PROGETTAZIONE: ATI VIA - SERING - VDP - BRENG

PROGETTISTA E RESPONSABILE DELL'INTEGRAZIONE DELLE PRESTAZIONI SPECIALISTICHE:

Dott. Ing. Francesco Nicchiarelli (Ord. Ing. Prov. Roma 14711)

RESPONSABILI D'AREA:

Responsabile Tracciato stradale: *Dott. Ing. Massimo Capasso (Ord. Ing. Prov. Roma 26031)*

Responsabile Strutture: *Dott. Ing. Giovanni Piazza*

(Ord. Ing. Prov. Roma 27296)

Responsabile Idraulica, Geotecnica e Impianti: *Dott. Ing. Sergio Di Maio*

(Ord. Ing. Prov. Palermo 2872)

Responsabile Ambiente: *Dott. Ing. Francesco Ventura*

(Ord. Ing. Prov. Roma 14660)

GEOLOGO:

Dott. Geol. Enrico Curcuruto (Ord. Geo. Regione Sicilia 966)

COORDINATORE SICUREZZA IN FASE DI PROGETTAZIONE:

Dott. Ing. Matteo Di Girolamo (Ord. Ing. Prov. Roma 15138)

RESPONSABILE SIA:

Dott. Ing. Francesco Ventura (Ord. Ing. Prov. Roma 14660)

ARCHEOLOGO:

Dott. Arc. Emanuela Atzeni (MiBact n. 412 fascia I)

GRUPPO DI PROGETTAZIONE

MANDATARIA:



MANDANTI:



VISTO: IL RESPONSABILE DEL PROCEDIMENTO:

Dott. Ing. Edoardo Quattrone


ELABORATI GENERALI

Archeologia

Schede delle presenze archeologiche



CODICE PROGETTO		NOME FILE		REVISIONE	SCALA:
PROGETTO	LIV. PROG. ANNO	CA356_T00SG00AMBSC02_A			
DPCA0356	D 21	CODICE ELAB.	T00SG00AMBSC02	A	-
D		-	-	-	-
C		-	-	-	-
B		-	-	-	-
A	EMISSIONE	NOV. 2021	E.ATZENI	L.MARCANIO	F. NICCHIARELLI
REV.	DESCRIZIONE	DATA	REDATTO	VERIFICATO	APPROVATO

Intervento S.S. 128 Lotto 0 – Bivio Monastir – bivio Senorbì – 1° stralcio dal km 0+200 al km 16+700		
CA356	<i>Schede delle presenze archeologiche</i>	

INDICE

1	COMUNE DI MONASTIR.....	3
2	COMUNE DI BARRALI.....	11
3	COMUNE DI ORTACESUS.....	21
4	COMUNE DI SENORBI.....	23

CA356

Schede delle presenze archeologiche

1 COMUNE DI MONASTIR

WKT_GEOM	ID	SITO	DISTANZA
Point (502985.31278280122205615 4360630.08404658176004887)	1	Appasiadroxiu	559 m
Point (503098.79518402187386528 4360491.50573307927697897)	2	Ortu Sa Canna	540 m
Point (504122.85818889091024175 4360846.68622191064059734)	3	Santu Ighenzu	325 m
Point (503811.87066231278004125 4361741.44555740524083376)	4	Mixeddu	444 m


Intervento S.S. 128 Lotto 0 – Bivio Monastir – bivio Senorbì – 1° stralcio
dal km 0+200 al km 16+700




CA356

Schede delle presenze archeologiche


Point (504235.24629056768026203 4361475.20144569035619497)	5	Tistivillu	<10
Point (505359.96404498832998797 4363258.45300482306629419)	6	Baccu Scova	120 m

Intervento S.S. 128 Lotto 0 – Bivio Monastir – bivio Senorbì – 1° stralcio dal km 0+200 al km 16+700		
CA356	<i>Schede delle presenze archeologiche</i>	


ID Sito	1 APPASIADROXIU
Provincia	Sud Sardegna
Comune	Monastir
Località	Appasiadroxiu
CTR	Insedimento con necropoli pluristratificato
Coordinate	502985.31278280122205615 4360630.08404658176004887
Distanza da opere in progetto	559 m.
Geologia/Geomorfologia	SEDIMENTI ALLUVIONALI (Depositi alluvionali terrazzati)/ Pianeggiante
Tipologia	Insedimento con necropoli pluristratificato
Tipo segnalazione	Bibliografia/ Archivio SABAP_CA
Descrizione	<p>Presso un campo di foraggio e un frutteto (Figura 11), è stata individuata un'area funeraria indiziata dalla dispersione in superficie di ceramica comune, anforacei, sigillata ed embrici di Età romana.</p> <p>Il Fois afferma che in questa località sono presenti sepolture romane, mentre G. Ugas riporta la presenza in di:</p> <ul style="list-style-type: none"> - Resti interrati di abitato punico, romano e medioevale; - Sepolture di età romana; - Resti di un ponte romano (popolarmente detto "s'Arrocchitedda"). <p>Lo studioso non ebbe mai modo di individuarvi i ruderi dell'ecclesia (bizantina) di Sant'Angelo.</p>
Rischio rispetto al progetto	Basso
Rischio rispetto ad opere e/o cantieri	Basso
Fonte	Bibliografia/ Archivio SABAP_CA

Intervento S.S. 128 Lotto 0 – Bivio Monastir – bivio Senorbì – 1° stralcio dal km 0+200 al km 16+700		 anas <small>GRUPPO FS ITALIANE</small>
CA356	<i>Schede delle presenze archeologiche</i>	


ID Sito	2 ORTU SA CANNA
Provincia	Sud Sardegna
Comune	Monastir
Località	Regidori
CTR	548-130
Coordinate	503098.79518402187386528 4360491.50573307927697897
Distanza da opere in progetto	540 m.
Geologia/Geomorfologia	SEDIMENTI ALLUVIONALI (Depositi alluvionali terrazzati)/ Pianeggiante
Tipologia	Insedimento con necropoli pluristratificato
Tipo segnalazione	Bibliografia/ Archivio SABAP_CA
Descrizione	Comprende una vasta area in cui le fonti bibliografiche asseriscono che ci siano i resti di un insediamento prenuragico e una necropoli romana. Il sito, localizzato sulla base delle indicazioni della Soprintendenza per i Beni Archeologici che a seguito di un intervento di archeologia preventiva, ha evidenziato un'area con materiali ceramici di Età storica, tra i quali embrici, anforacei con pietre e lastre di arenaria, sicuro indizio dell'esistenza di un insediamento.
Rischio rispetto al progetto	Basso
Rischio rispetto ad opere e/o cantieri	Basso
Fonte	Bibliografia/ Archivio SABAP_CA

Intervento S.S. 128 Lotto 0 – Bivio Monastir – bivio Senorbì – 1° stralcio dal km 0+200 al km 16+700		 anas <small>GRUPPO FS ITALIANE</small>
CA356	<i>Schede delle presenze archeologiche</i>	


ID Sito	3 SANTU IGHENZU
Provincia	Sud Sardegna
Comune	Monastir
Località	Santu Ighenzu
CTR	504122.85818889091024175 4360846.68622191064059734
Coordinate	548-130
Distanza da opere in progetto	325 m.
Geologia/Geomorfologia	SEDIMENTI ALLUVIONALI (Depositi alluvionali terrazzati)/ Pianeggiante
Tipologia	Insedimento pluristratificato
Tipo segnalazione	Bibliografia/ Archivio SABAP_CA
Descrizione	Il sito, ubicato in adiacenza al Riu Mannu, è riconoscibile da un cumulo di pietre, indizio di strutture ridotte a rovine, e fittili, tra cui ceramica comune, laterizi, ceramica di Età storica. Lo stato di conservazione dell'insediamento è stato fortemente compromesso dai lavori relativi alla canalizzazione delle acque del Consorzio di Bonifica della Sardegna Meridionale. Nel 2009-2010 il sito è stato interessato da un'indagine archeologica condotta sul campo dalla sottoscritta.
Rischio rispetto al progetto	Basso
Rischio rispetto ad opere e/o cantieri	Basso
Fonte	Bibliografia/ Archivio SABAP_CA

Intervento S.S. 128 Lotto 0 – Bivio Monastir – bivio Senorbì – 1° stralcio dal km 0+200 al km 16+700		 anas GRUPPO FS ITALIANE
CA356	<i>Schede delle presenze archeologiche</i>	


ID Sito	4 MIXEDDU
Provincia	Sud Sardegna
Comune	Monastir
Località	Mixeddu
CTR	548-130
Coordinate	503811.87066231278004125 4361741.44555740524083376
Distanza da opere in progetto	444 m.
Geologia/Geomorfologia	SEDIMENTI ALLUVIONALI (Depositi alluvionali terrazzati)/ Pianeggiante
Tipologia	Insedimento nuragico
Tipo segnalazione	Bibliografia/ Archivio SABAP_CA
Descrizione	In un'area relativamente circoscritta all'interno di grande campo arato, si notano in superficie una forte concentrazione di frammenti ceramici, resti di pasto, industria litica e lastre litiche di arenaria riconducibili ad un abitato di Età nuragica, andato completamente distrutto a seguito di lavori agricoli.
Rischio rispetto al progetto	Basso
Rischio rispetto ad opere e/o cantieri	Basso
Fonte	Bibliografia/ Archivio SABAP_CA

Intervento S.S. 128 Lotto 0 – Bivio Monastir – bivio Senorbì – 1° stralcio dal km 0+200 al km 16+700		
CA356	<i>Schede delle presenze archeologiche</i>	

ID Sito	5 TISTIVILLU
Provincia	Sud Sardegna
Comune	Monastir
Località	Mixeddu
CTR	548-130
Coordinate	504235.24629056768026203 4361475.20144569035619497
Distanza da opere in progetto	<10 m.
Geologia/Geomorfologia	SUCCESSIONE SEDIMENTARIA PALEOGENICA DELLA SARDEGNA SUD- OCCIDENTALE (Formazione del Cixerri) / Pianeggiante
Tipologia	Insedimento prenuragico
Tipo segnalazione	Bibliografia/ Archivio SABAP_CA
Descrizione	Secondo le fonti bibliografiche conserverebbe traccia di un insediamento prenuragico: resti di capanne interrato (fase Monte Claro) unitamente a frammenti ceramici. Nessun avanzo architettonico soprassuolo.
Rischio rispetto al progetto	Alto
Rischio rispetto ad opere e/o cantieri	Alto
Fonte	Bibliografia/ Archivio SABAP_CA

Intervento S.S. 128 Lotto 0 – Bivio Monastir – bivio Senorbì – 1° stralcio dal km 0+200 al km 16+700		 anas GRUPPO FS ITALIANE
CA356	<i>Schede delle presenze archeologiche</i>	

ID Sito	6 BACCU SCOVA
Provincia	Sud Sardegna
Comune	Monastir
Località	Baccu Scova
CTR	548-130
Coordinate	505359.96404498832998797 4363258.45300482306629419
Distanza da opere in progetto	120 m.
Geologia/Geomorfologia	SEDIMENTI LEGATI A GRAVITA' (Coltri eluvio colluviali)/sub-pianeggiante
Tipologia	Pluristratificato
Tipo segnalazione	Bibliografia/ Archivio SABAP_CA
Descrizione	All'interno di un vigneto è stata riscontrata la presenza sul terreno di embrici, coppi, lastrine, industria litica (un pestello e una testa di mazza) e ceramica, tra cui un peso da telaio fittile, interpretabili come un sicuro segnale dell'esistenza di un insediamento, del quale non sono visibili tracce di strutture murarie.
Rischio rispetto al progetto	Alto
Rischio rispetto ad opere e/o cantieri	Alto
Fonte	Bibliografia/ Archivio SABAP_CA

Intervento S.S. 128 Lotto 0 – Bivio Monastir – bivio Senorbì – 1° stralcio dal km 0+200 al km 16+700		 anas <small>GRUPPO FS ITALIANE</small>
CA356	<i>Schede delle presenze archeologiche</i>	


2 COMUNE DI BARRALI

wkt_geom	id	sito	distanza
Point (507425.52916586626088247 4368786.3361029364168644)	7	Nuraghe Santu Esu	>500 m
Point (508000.56947493710322306 4370521.84667797759175301)	8	Nuraghe Is Guardias	255 m
Point (508091.68304325063945726 4370338.53024157509207726)	9	Nuraghe sa Terra de is Mumusus	68 m
Point (508991.18357470579212531 4370480.71899639256298542)	12	Domus de janas Sa Pirixedda	490 m


CA356

Schede delle presenze archeologiche


Point (509268.03602749714627862 4371255.01884474139660597)	13	Nuraghe Sa Gruttixedda	425 m
Point (508545.64776868739863858 4370234.67110600136220455)	15	Domus de Janas Bau Porcedda	330 m
Point (509165.44824092579074204 4370994.74218921270221472)	16	Domus de Janas Grutta de Sa Trinidadì	470 m
Point (509312.4234335632645525 4371296.87946714088320732)	17	Domus de Janas Sa Gruttixedda de Natali	450 m

Intervento S.S. 128 Lotto 0 – Bivio Monastir – bivio Senorbì – 1° stralcio dal km 0+200 al km 16+700		 an as <small>GRUPPO FS ITALIANE</small>
CA356	<i>Schede delle presenze archeologiche</i>	


ID Sito	7 NURAGHE SANTU ESU
Provincia	Sud Sardegna
Comune	Barrali
Località	Maureddu
CTR	548-100
Coordinate	507425.52916586626088247 4368786.3361029364168644
Distanza da opere in progetto	>500 m.
Geologia/Geomorfologia	SUCCESSIONE SEDIMENTARIA OLIGO-MIOCENICA DEL CAMPIDANO SULCIS (Conglomerato di Duidurru. Formazione di Nurallao) / collinare
Tipologia	Insediamiento e necropoli pluristratificato
Tipo segnalazione	Bibliografia
Descrizione	<p>I ruderi del nuraghe si trovano sulla sommità settentrionale di un costone roccioso (m. 146 s.l.m.) che si innalza sulla riva destra del Riu Mannu, fra le località di Maureddu e Santèsu.</p> <p>Il monumento, probabilmente un nuraghe di tipo complesso, costruito in blocchi di conglomerato di arenaria, si trova in pessimo stato di conservazione: della torre principale si può osservare un tratto di muratura per circa 1 metro in elevato, mentre altri tratti di murature fanno appunto pensare alla presenza di più torri. Non è da escludere l'ipotesi, già avanzata, che ci fosse presso il nuraghe anche un villaggio di capanne, come risulta anche da una relazione relativa a un sopralluogo compiuto dai tecnici della Soprintendenza nel 1994, in cui si parla di resti di capanne e ceramiche nuragiche in superficie e di una tomba dei giganti. Nello scosceso fianco occidentale del colle sono note sepolture ricoperte da lastroni di arenaria perfettamente squadrati che sfruttano cavità naturali del costone roccioso e modificate con l'aggiunta di parti costruite in muratura. In alcune tombe, sconvolte dai tombaroli, sono ancora visibili resti di reperti ossei umani. I carabinieri segnalano inoltre la pericolosità di tali scavi clandestini, riportando un tragico episodio accaduto nel 1979, quando perse la vita un giovane di Barrali.</p>
Rischio rispetto al progetto	Basso
Rischio rispetto ad opere e/o cantieri	Basso
Fonte	Bibliografia

Intervento S.S. 128 Lotto 0 – Bivio Monastir – bivio Senorbì – 1° stralcio dal km 0+200 al km 16+700		
CA356	<i>Schede delle presenze archeologiche</i>	


ID Sito	8 NURAGHE IS GUARDIAS
Provincia	Sud Sardegna
Comune	Barrali
Località	Su Pirastu
CTR	548-100
Coordinate	508000.56947493710322306 4370521.84667797759175301
Distanza da opere in progetto	255 m.
Geologia/Geomorfologia	SUCCESSIONE SEDIMENTARIA OLIGO-MIOCENICA DEL CAMPIDANO SULCIS (Arenarie di Serra Longa. Formazione di Nurallao) / collinare
Tipologia	Insedimento pluristratificato
Tipo segnalazione	Bibliografia
Descrizione	<p>Il toponimo (letteralmente “le vedette”) spiega la funzione del nuraghe, a controllo dell'area pianeggiante a nord di Barrali era in relazione con il Nuraghe di Monte Uda e quello vicino ormai distrutto di Mumusus, coi quali era in collegamento visivo, con affaccio sulla strada statale SS 128, nel punto in cui essa costeggia la ferrovia. Del monumento, costruito in blocchi di arenaria di forma grossomodo quadrangolare, ormai restano pochissime tracce: giusto un piccolo rialzo del terreno di forma grossomodo circolare e cumuli di pietre ormai non più in posto, eccetto i 4 blocchi del paramento esterno nel lato orientale.</p> <p>A 200 metri a sud del nuraghe si segnala anche la presenza di un'area di dispersione in cui rinvenne tegole, embrici, e ceramica nuragica e di generica età romana. Un tratto lastricato della strada romana che attraversava la Trexenta, noto come “Sa Bia de Is Damas”, correva non lontano dal percorso dell'odierna statale, a breve distanza proprio dal sito archeologico di Is Guardias.</p>
Rischio rispetto al progetto	Basso
Rischio rispetto ad opere e/o cantieri	Basso
Fonte	Bibliografia

Intervento S.S. 128 Lotto 0 – Bivio Monastir – bivio Senorbì – 1° stralcio dal km 0+200 al km 16+700		
CA356	<i>Schede delle presenze archeologiche</i>	


ID Sito	9 NURAGHE SA TERRA DE IS MUMUSUS
Provincia	Sud Sardegna
Comune	Barrali
Località	Su Pirastu
CTR	548-100
Coordinate	508091.68304325063945726 4370338.53024157509207726
Distanza da opere in progetto	68 m.
Geologia/Geomorfologia	SUCCESSIONE SEDIMENTARIA OLIGO-MIOCENICA DEL CAMPIDANO SULCIS (Arenarie di Serra Longa. Formazione di Nurallao) / collinare
Tipologia	Insedimento nuragico
Tipo segnalazione	Bibliografia
Descrizione	Il nuraghe, che dominava la pianura detta Piscina solcata dal corso del Riu Mannu e, ad ovest, la valletta di Su Cadelanu, oggi è completamente distrutto. Negli anni Quaranta del secolo scorso si conservavano solo alcuni blocchi in posto nel settore nord, e qualche altro blocco non in posto. Il monumento era costruito in arenaria. Intorno si rinvennero frammenti ceramici e industria litica in pietra levigata.
Rischio rispetto al progetto	Alto
Rischio rispetto ad opere e/o cantieri	Alto
Fonte	Bibliografia

Intervento S.S. 128 Lotto 0 – Bivio Monastir – bivio Senorbì – 1° stralcio dal km 0+200 al km 16+700		
CA356	<i>Schede delle presenze archeologiche</i>	


ID Sito	12 DOMUS DE JANAS SA PIRIXEDDA
Provincia	Sud Sardegna
Comune	Barrali
Località	Cuccuru S'Abioi
CTR	548-100
Coordinate	508991.18357470579212531 4370480.71899639256298542
Distanza da opere in progetto	490 m.
Geologia/Geomorfologia	SEDIMENTI ALLUVIONALI (Depositi alluvionali terrazzati)/ Pianeggiante
Tipologia	Tomba ipogeica preistorica
Tipo segnalazione	Bibliografia
Descrizione	<p>Il sito, dominante la valletta del ruscello denominato Pirixedda, si trova alla base settentrionale di un colle marnoso, si nota una cavità, di pianta semicircolare, con soffitto curvo, interpretata come la parete di fondo della camera di una domus de janas, oggi parzialmente crollata. Nello stesso bancone roccioso sono evidenti i tagli artificiali realizzati in epoca recente per l'estrazione di pietre dalle quali produrre <i>laccus</i>, ossia le mole asinarie. Sulla sommità del sopraccitato colle sono segnalati in bibliografia i ruderi di un nuraghe, oggi non più rilevabile, indiziato da frammenti ceramici e blocchi di marna.</p> <p>Nella stessa località nel 2006 i carabinieri recuperarono, occultata in un cespuglio, una busta contenente reperti archeologici di età romana.</p>
Rischio rispetto al progetto	Basso
Rischio rispetto ad opere e/o cantieri	Basso
Fonte	Bibliografia

Intervento S.S. 128 Lotto 0 – Bivio Monastir – bivio Senorbì – 1° stralcio dal km 0+200 al km 16+700		
CA356	<i>Schede delle presenze archeologiche</i>	


ID Sito	13 NURAGHE SA GRUTTIXEDDA
Provincia	Sud Sardegna
Comune	Barrali
Località	Sa Gruttixedda- bau Crispi
CTR	548-100
Coordinate	509268.03602749714627862 4371255.01884474139660597
Distanza da opere in progetto	425 m.
Geologia/Geomorfologia	SUCCESSIONE SEDIMENTARIA OLIGO-MIOCENICA DEL CAMPIDANO SULCIS (Conglomerato di Duidurru. Formazione di Nurallao) / sub-pianeggiante
Tipologia	Insedimento pluristratificato
Tipo segnalazione	Bibliografia
Descrizione	<p>I ruderi del nuraghe non sono più identificabili. L'area si trova in corrispondenza della località individuata dalla cartografia col toponimo Sa Gruttixedda-Bau Crispi, una fertile area pianeggiante bagnata dal corso del Riu Mannu. Nella stessa località Natali-Sa Gruttixedda, adiacente all'area di Sa Rocca de Trinidadadi, da cui è separata solo dal corso del Riu Mannu, si segnala un'area di dispersione attribuibile ad un insediamento agricolo con necropoli di età romana. Un tratto lastricato della strada romana, che da Cagliari tagliava da sud a nord la Trexenta dirigendosi verso Olbia (attuale S.S. 128), era visibile anche presso la località di Sa Gruttixedda, dove esiste il toponimo Bau Donori ('guado di Donori'), e dove secondo l'Angius erano visibili i resti di un ponte sul Riu Mannu che conduceva ad una chiesa. Questo ipotetico ponte, di cui oggi non rimane traccia, potrebbe essere correlato al tracciato della sopraccitata strada romana. Il toponimo locale, non registrato dalla cartografia è Natali, che si riferisce al nome di un antico villaggio abbandonato, detto anche Santadi (o forse più probabilmente si tratta di un errore nel citare il toponimo) e che viene citato anche dall'Angius, che riferisce di rovine di edifici e di tombe.</p>
Rischio rispetto al progetto	Basso
Rischio rispetto ad opere e/o cantieri	Basso
Fonte	Bibliografia

Intervento S.S. 128 Lotto 0 – Bivio Monastir – bivio Senorbì – 1° stralcio dal km 0+200 al km 16+700		
CA356	<i>Schede delle presenze archeologiche</i>	


ID Sito	15 DOMUS DE JANAS BAU PORCEDDA
Provincia	Sud Sardegna
Comune	Barrali
Località	Bau Porcedda
CTR	548-100
Coordinate	508545.64776868739863858 4370234.67110600136220455
Distanza da opere in progetto	330 m.
Geologia/Geomorfologia	SEDIMENTI ALLUVIONALI (Depositi alluvionali terrazzati)/ sub-pianeggiante
Tipologia	Tomba ipogeica preistorica
Tipo segnalazione	Bibliografia
Descrizione	<p>Il sito è ubicato in prossimità della sponda sinistra del Riu Mannu, in un vigneto, prossimo al ponte conosciuto come Bau Porcedda.</p> <p>La domus de janas, scavata in un bancone di arenaria affiorante, si articola in un'anticella quadrangolare (1,80x,170 m per 1,15 m di altezza), segnata da una coppella ellittica munita di canaletta, da cui si accede al vano funerario di pianta quadrangolare, la cui volta è crollata, contraddistinta da angoli smussati e parete di fondo concava (2x2,20 m circa).</p>
Rischio rispetto al progetto	Basso
Rischio rispetto ad opere e/o cantieri	Basso
Fonte	Bibliografia

Intervento S.S. 128 Lotto 0 – Bivio Monastir – bivio Senorbì – 1° stralcio dal km 0+200 al km 16+700		
CA356	<i>Schede delle presenze archeologiche</i>	

ID Sito	16 DOMUS DE JANAS GRUTTA DE SA TRINIDADI
Provincia	Sud Sardegna
Comune	Barrali
Località	Sa Trinidadadi
CTR	548-100
Coordinate	509165.44824092579074204 4370994.74218921270221472
Distanza da opere in progetto	470 m.
Geologia/Geomorfologia	SUCCESSIONE SEDIMENTARIA OLIGO-MIOCENICA DEL CAMPIDANO SULCIS (Conglomerato di Duidurru. Formazione di Nurallao) / sub-pianeggiante
Tipologia	Tomba ipogeica preistorica
Tipo segnalazione	Bibliografia
Descrizione	Il sito si trova in corrispondenza di un affioramento roccioso di arenaria, sulla riva sinistra del Riu Mannu. Nel bancone roccioso sono riconoscibili i resti di due domus de janas, in gran parte crollate, di cui restano solo gli angoli della parete di fondo. Altri segni sembrano indicare scavi praticati per scavare delle celle che forse non state portate a termine. Interessante una grande nicchia quadrangolare, poco profonda, delle dimensioni (2x1,50 m), situata proprio di fronte al corso del fiume, in posizione elevata rispetto ad esso. Lungo tutto il bancone roccioso sono individuabili tracce antropiche forse a scopo culturale: scavi di canalette, coppelle, solchi e gradini per agevolare il passaggio. In superficie vi sono in dispersione frammenti di ceramica nuragica e storica. La tradizione orale colloca nel sito una chiesa scavata nella roccia, nella quale si celebrava una festa dedicata alla Trinità, a cui si riferisce anche il toponimo, ma della quale tuttavia non è più individuabile alcun resto. Il sito, sia per la memoria locale che per la suggestione del luogo e gli aspetti più propriamente paesaggistici, è sicuramente uno dei più rilevanti del territorio di Barrali.
Rischio rispetto al progetto	Basso
Rischio rispetto ad opere e/o cantieri	Basso
Fonte	Bibliografia


Intervento S.S. 128 Lotto 0 – Bivio Monastir – bivio Senorbì – 1° stralcio dal km 0+200 al km 16+700		
CA356	<i>Schede delle presenze archeologiche</i>	

ID Sito	17 DOMUS DE JANAS SA GRUTTIXEDDA DE NATALI
Provincia	Sud Sardegna
Comune	Barrali
Località	Sa Gruttixedda
CTR	548-100
Coordinate	509312.4234335632645525 4371296.87946714088320732
Distanza da opere in progetto	450 m.
Geologia/Geomorfologia	SUCCESSIONE SEDIMENTARIA OLIGO-MIOCENICA DEL CAMPIDANO SULCIS (Conglomerato di Duidurru. Formazione di Nurallao) / collinare
Tipologia	Tomba ipogeica preistorica
Tipo segnalazione	Bibliografia
Descrizione	Domus de janas orientata a ovest, scavata su un pendio che degrada verso il corso del Riu Mannu, sfruttando un banco di roccia arenaria affiorante. Un corridoio immette, attraverso un portello, nell'anticella di pianta rettangolare (1,20 x 0,70 m.) dalla quale, attraverso una stretta apertura, si accede al vano funerario di pianta ellittica con volta a forno.
Rischio rispetto al progetto	Basso
Rischio rispetto ad opere e/o cantieri	Basso
Fonte	Bibliografia


Intervento S.S. 128 Lotto 0 – Bivio Monastir – bivio Senorbì – 1° stralcio dal km 0+200 al km 16+700		
CA356	<i>Schede delle presenze archeologiche</i>	

3 COMUNE DI ORTACESUS

wkt_geom	id	sito	distanza
Point (509456.19943206489551812 4371694.10106827784329653)	11	Nuraghe Cannas	445 m


Intervento S.S. 128 Lotto 0 – Bivio Monastir – bivio Senorbì – 1° stralcio dal km 0+200 al km 16+700		 anas <small>GRUPPO FS ITALIANE</small>
CA356	<i>Schede delle presenze archeologiche</i>	

ID Sito	11 Nuraghe Cannas
Provincia	Sud Sardegna
Comune	Ortacesus
Località	Cuccuru Cannas
CTR	548-100
Coordinate	509456.19943206489551812 4371694.10106827784329653
Distanza da opere in progetto	445 m.
Geologia/Geomorfologia	COMPLESSO GRANITOIDE DEL GERREI (Unità intrusiva di Barrali)/ Collinare
Tipologia	Insedimento nuragico
Tipo segnalazione	Bibliografia
Descrizione	Nuraghe nd distrutto
Rischio rispetto al progetto	Basso
Rischio rispetto ad opere e/o cantieri	Basso
Fonte	Bibliografia


Intervento S.S. 128 Lotto 0 – Bivio Monastir – bivio Senorbì – 1° stralcio dal km 0+200 al km 16+700		 anas <small>GRUPPO FS ITALIANE</small>
CA356	<i>Schede delle presenze archeologiche</i>	

4 COMUNE DI SENORBI'

wkt_geom	id	sito	distanza
Point (510261.93901090434519574 4372951.41822101734578609)	10	Corte Auda	250 m
Point (510534.24050942587200552 4373645.65128061547875404)	14	Nuraghe Su Bruncu de Gibara	100 m

Intervento S.S. 128 Lotto 0 – Bivio Monastir – bivio Senorbì – 1° stralcio dal km 0+200 al km 16+700		
CA356	<i>Schede delle presenze archeologiche</i>	

ID Sito	10 Corte Auda
Provincia	Sud Sardegna
Comune	Senorbì
Località	Corte Auda
CTR	548-060
Coordinate	510261.93901090434519574 4372951.41822101734578609
Distanza da opere in progetto	250 m.
Geologia/Geomorfologia	SUCCESSIONE SEDIMENTARIA OLIGO-MIOCENICA DE CAMPIDANO SULCIS (Formazione di Ussana. OLIGOCENE SUP. - AQUITANIANO INF.) / pianeggiante
Tipologia	Insediamiento con necropoli pluristratificato
Tipo segnalazione	Bibliografia
Descrizione	<p>Nel sito, ubicato, in un'area pianeggiante attraversata dal Riu Mannu posta alle pendici di Monte Uda di Corte Auda, sono stati scavati nel lontano 1982 i resti di un villaggio preistorico all'aperto costituito da capanne infossate nel terreno. Il sito, rimosso per via di lavori connessi alla rete ferroviaria, ha permesso di ottenere delle informazioni importantissime per il territorio dell'intera Trexenta, come l'attestazione della facies di San Ciriaco, che si colloca cronologicamente tra il Neolitico Medio e il Neolitico Recente.</p> <p>Successivi lavori nel 1996, limitati al tracciato della ferrovia, furono l'occasione per mettere in luce ancora resti di strutture abitative di età prenuragica e storica.</p> <p>La località è nota anche per il rinvenimento di tracce insediative riferibili alla successiva età nuragica, in particolar modo in una struttura abitativa, residua di tre ambienti, in cui gli alzati delle murature realizzate a doppio paramento, sono stati realizzati con mattoni di fango. La frequentazione del sito continua nel periodo fenicio e punico. La vicinanza del Riu Mannu, consentì all'insediamento indigeno di diventare una stazione commerciale inserita negli scambi tra l'entroterra e gli altri insediamenti punici della costa. Il sito fu poi frequentato in età punica e romana. Al settore del sito con resti di un villaggio medievale, della <i>villa</i> di Aluda, sono attribuibili frammenti ceramici ascrivibili al XIV secolo. Dell'antico insediamento ormai non rimangono tracce evidenti, in quanto nei terreni, intensamente sfruttati a scopo agricolo, i depositi archeologici, residuano solamente sotto il potente strato di humus, a stretto contatto o addirittura all'interno del bancone roccioso naturale.</p>
Rischio rispetto al progetto	Basso
Rischio rispetto ad opere e/o cantieri	Basso
Fonte	Bibliografia

Intervento S.S. 128 Lotto 0 – Bivio Monastir – bivio Senorbì – 1° stralcio dal km 0+200 al km 16+700		
CA356	<i>Schede delle presenze archeologiche</i>	

ID Sito	14 Bruncu Gibara
Provincia	Sud Sardegna
Comune	Senorbì
Località	Gibara
CTR	548-060
Coordinate	510534.24050942587200552 4373645.65128061547875404
Distanza da opere in progetto	100 m.
Geologia/Geomorfologia	SUCCESSIONE SEDIMENTARIA OLIGO-MIOCENICA DE CAMPIDANO SULCIS (Formazione di Ussana. OLIGOCENE SUP. - AQUITANIANO INF.) / collinare
Tipologia	Insedimento protostorico
Tipo segnalazione	Bibliografia
Descrizione	Nel rilievo è segnalata la presenza di un nuraghe, di cui oggi non resta nessuna traccia.
Rischio rispetto al progetto	Medio
Rischio rispetto ad opere e/o cantieri	Medio
Fonte	Bibliografia