

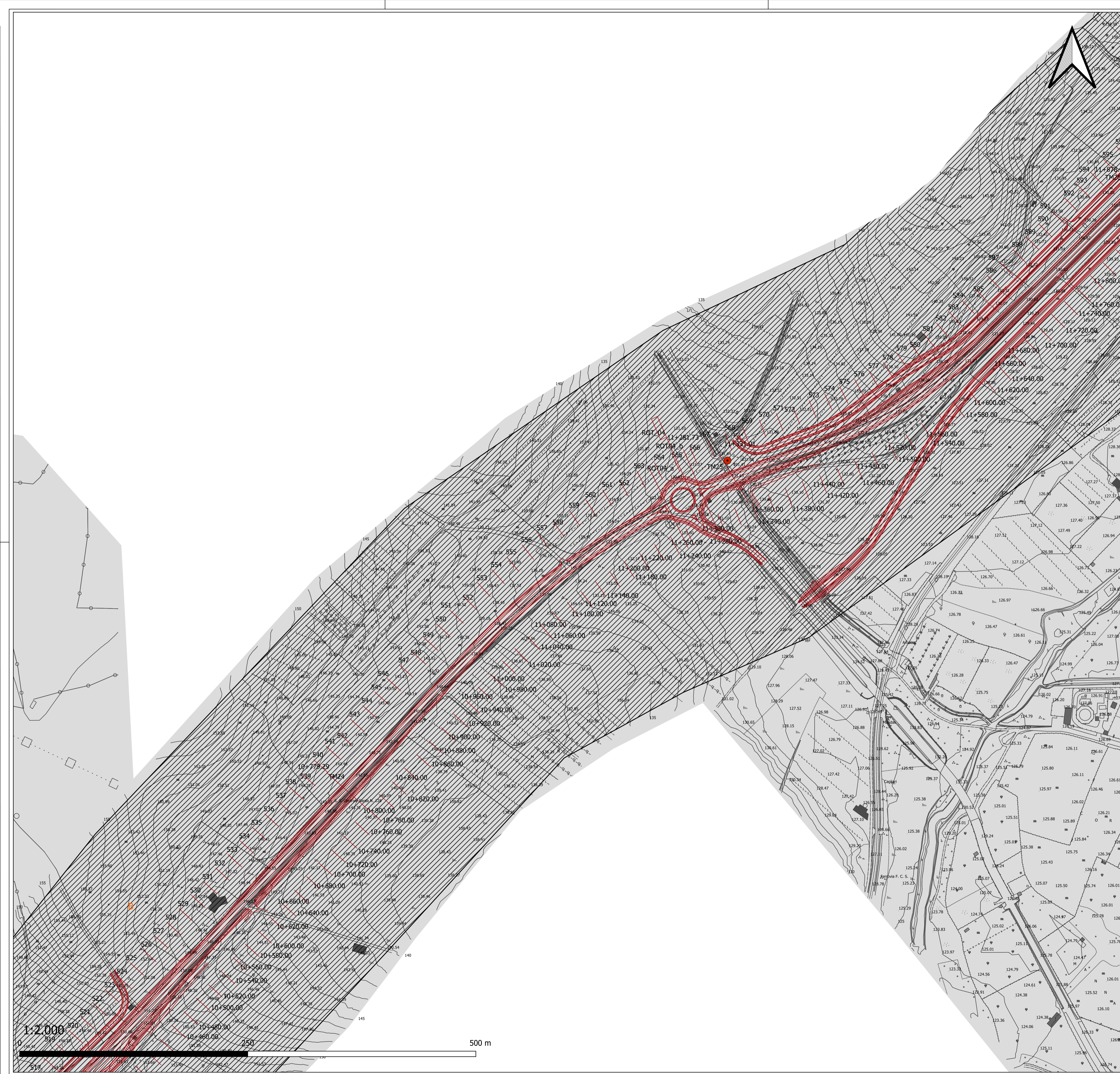
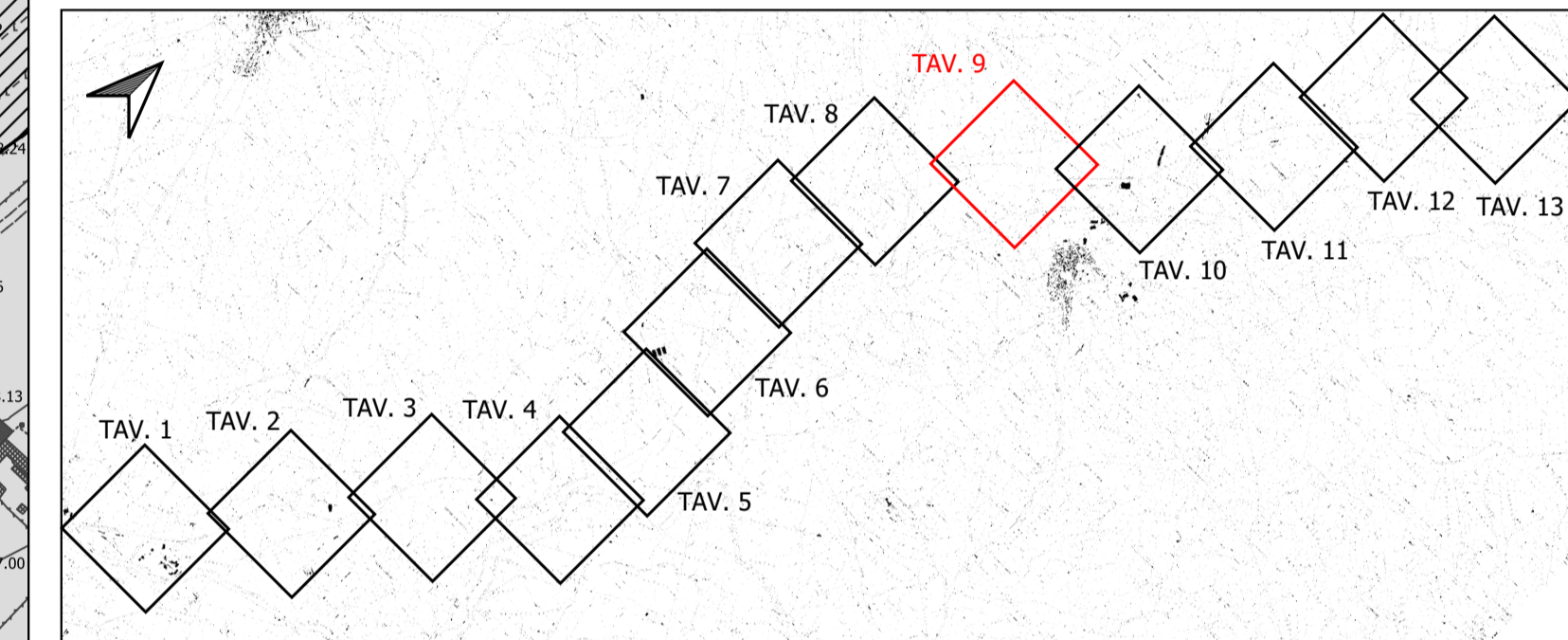
Indagini Geofisiche TecnoIN 2021

● Sondaggio attrezzato per prova Down Hole e relativa categoria di sottosuolo (NTC 2018)

Categoria di sottosuolo NTC 2018	
A	
B	
E	
Zonazione Sismica (D.G.R. 30/03/04 n. 15/31)	
4	

Tabella C 2.4.I. - Intervalli di valori attribuiti a Vr al variare di Vn e Cu

VITA NOMINALE Vn	VALORI DI Vr			
	CLASSE D'USO			
	I	II	III	IV
≤10	35	35	35	35
≥10	≥35	≥50	≥75	≥100
≥100	≥70	≥100	≥150	≥200



Direzione Progettazione e Realizzazione Lavori

S.S. n.128 "Centrale Sarda"
Lotto 0 bivio Monastir – bivio Senorbì
1° stralcio dal km 0+200 al km 16+700


PROGETTO DEFINITIVO

COD. CA356

PROGETTAZIONE: **ATI VIA - SETIS - WDP - BRENG**

PROGETTISTA E RESPONSABILE DELL'INTEGRAZIONE SPECIALISTICHE: **GRUPPO DI PROGETTAZIONE**

Responsabile Tracciato stradale: Dott. Ing. Massimo Caporaso
(Ord. Ing. Prov. Roma 26031)
Responsabile Strutture: Dott. Ing. Giovanni Piazza
(Ord. Ing. Prov. Roma 22266)
Responsabile Idraulica, Geotecnica e Impianti: Dott. Ing. Sergio Di Moio
(Ord. Ing. Prov. Palermo 28922)
Responsabile Ambiente: Dott. Ing. Francesco Ventura
(Ord. Ing. Prov. Roma 14880)



GEOLOGO:
Dott. Geol. Enrico Curcuruto (Ord. Geo. Roma 3967)



COORDINATORE SICUREZZA IN FASE DI PROGETTAZIONE:
Dott. Ing. Matteo Di Girolamo (Ord. Ing. Prov. Roma 15126)



RESPONSABILE SIA:
Dott. Ing. Francesco Ventura (Ord. Ing. Prov. Roma 14660)

VISTO: IL RESPONSABILE DEL PROCEDIMENTO:
Dott. Ing. Edoardo Quattrone

GEOLOGIA, GEOTECNICA E SISMICA
Carta Zonazione Sismica

CODICE PROGETTO	NOME FILE	REVISIONE	SCALA:
PROGETTO: DPCA0356	CA356_T00GE00GEOCS09_13A		
LIV. PROG. ANNO: D 21	CODICE ELAB.: T00GE00GEOCS09	A	1:2000
D			
C			
B			
A	EMISSIONE	NOV. 2021	F. PUCCI
REV.	DESCRIZIONE	DATA	REDATTO
			VERIFICATO
			APPROVATO