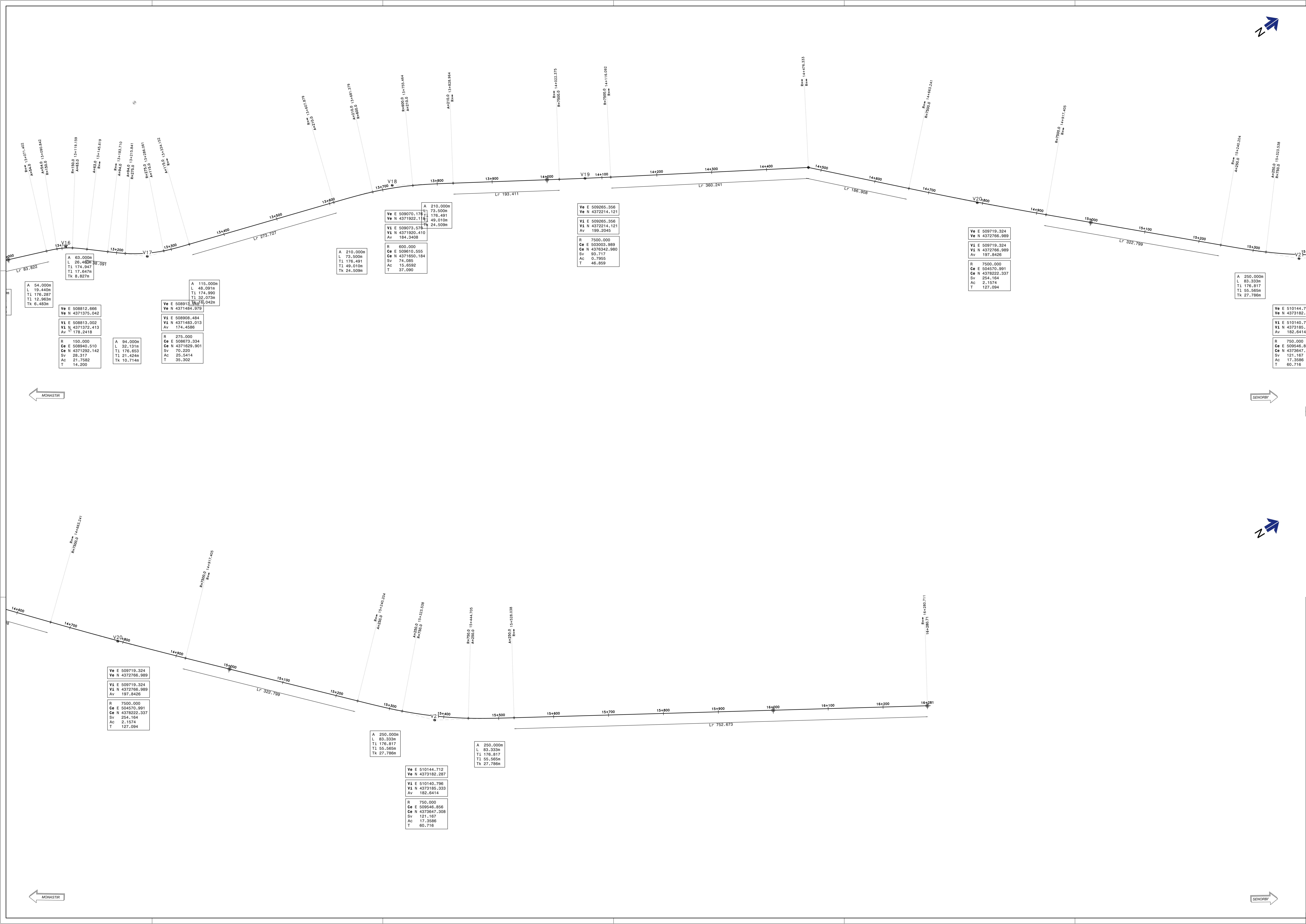
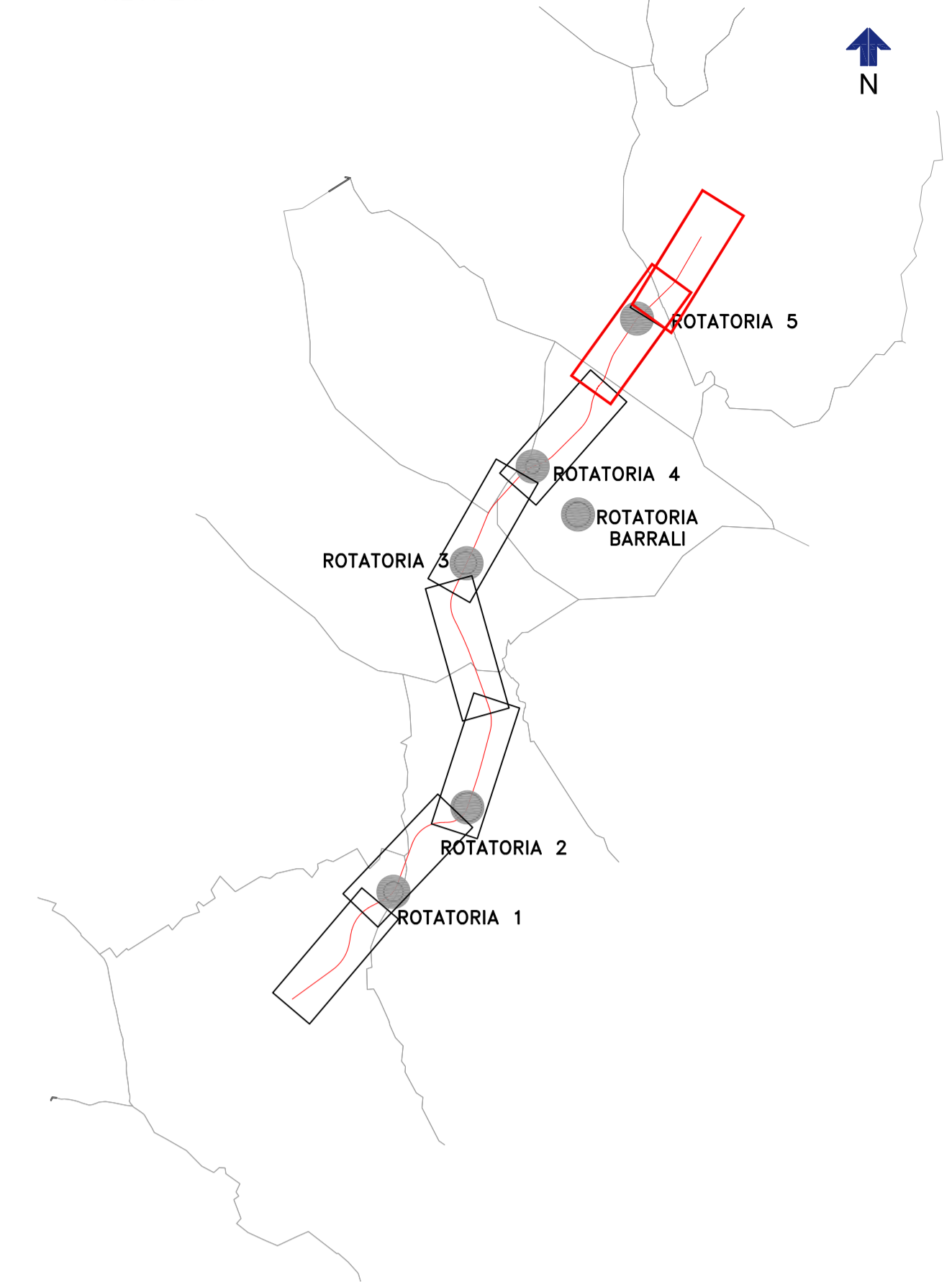


KEYPLAN



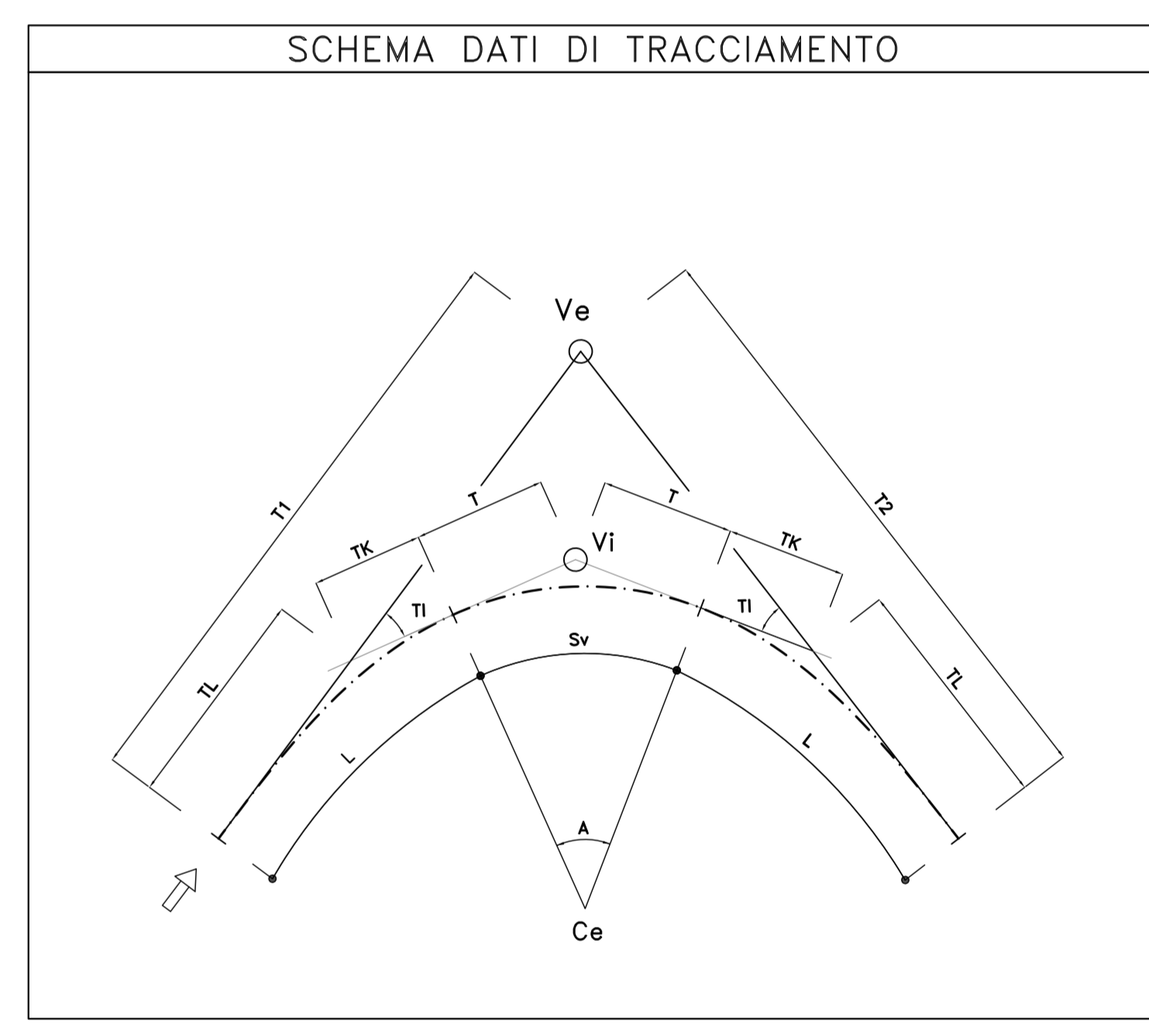
A	210,000m
L	73,500m
Ti	176,491
Tk	49,010m
Ve E	509070,174
Ve N	4371922,118
Vi E	509073,578
Vi N	4371920,410
Av	184,3408
R	600,000
Ce E	509610,555
Ce N	437650,184
Sv	74,085
Ac	15,6592
T	37,090

A	210,000m
L	73,500m
Ti	176,491
Tk	49,010m
Ve E	509265,356
Ve N	4372214,121
Vi E	509265,356
Vi N	4372214,121
Av	199,2045
R	7500,000
Ce E	509303,989
Ce N	4376342,980
Sv	93,717
Ac	0,7955
T	46,859

A	250,000m
L	83,333m
Ti	176,817
Tk	55,565m
Ve E	509719,324
Ve N	4372766,989
Vi E	509719,324
Vi N	4372766,989
Av	197,8426
R	7500,000
Ce E	509470,991
Ce N	4378222,337
Sv	254,164
Ac	2,1974
T	127,094

A	250,000m
L	83,333m
Ti	176,817
Tk	55,565m
Ve E	510144,7
Ve N	4373182,287
Vi E	510140,796
Vi N	4373185,333
Av	182,6414
R	750,000
Ce E	509546,8
Ce N	4373647,308
Sv	121,167
Ac	17,3586
T	60,716

A	250,000m
L	83,333m
Ti	176,817
Tk	55,565m
Ve E	510144,7
Ve N	4373182,287
Vi E	510140,7
Vi N	4373185,333
Av	182,6414
R	750,000
Ce E	509546,8
Ce N	4373647,308
Sv	121,167
Ac	17,3586
T	60,716



Sanas GRUPPO FS ITALIANE Direzione Progettazione e Realizzazione Lavori

S.S. n.128 "Centrale Sarda" Lotto 0 bivio Monastir - bivio Senorbì 1° stralcio dal km 0+200 al km 16+700

PROGETTO DEFINITIVO COD. CA356

PROGETTAZIONE: **ATI VIA - SERING - VGP - BERNO**

PROGETTISTA E RESPONSABILE DELL'INTEGRAZIONE DELLE PRESTAZIONI: **ATI VIA - SERING - VGP - BERNO**

PROGETTISTI: **ATI VIA - SERING - VGP - BERNO**

RESPONSABILI D'AREA: **ATI VIA - SERING - VGP - BERNO**

COORDINATORE SICUREZZA IN FASE DI PROGETTAZIONE: **ATI VIA - SERING - VGP - BERNO**

RESPONSABILE SIA: **ATI VIA - SERING - VGP - BERNO**

VEDI: IL RESPONSABILE DEL PROCEDIMENTO: **ATI VIA - SERING - VGP - BERNO**

PROGETTO STRADALE ASSE PRINCIPALE PLANIMETRIA DI TRACCIAMENTO TAV. 04

CODICE PROGETTO	CA356_F00P500TRAPT01-04_A	REVISIONE	SCALA
PROGETTO	CA356_F00P500TRAPT01-04_A		
DIPCAO356	D 21		
ELAB.	P00P500TRAPT04		
D			
C			
B			
A	EMISSIONE	NOV 2021	M. SPINNO
REV.	DESCRIZIONE	DATA	REDATTO VERIFICATO APPROVATO