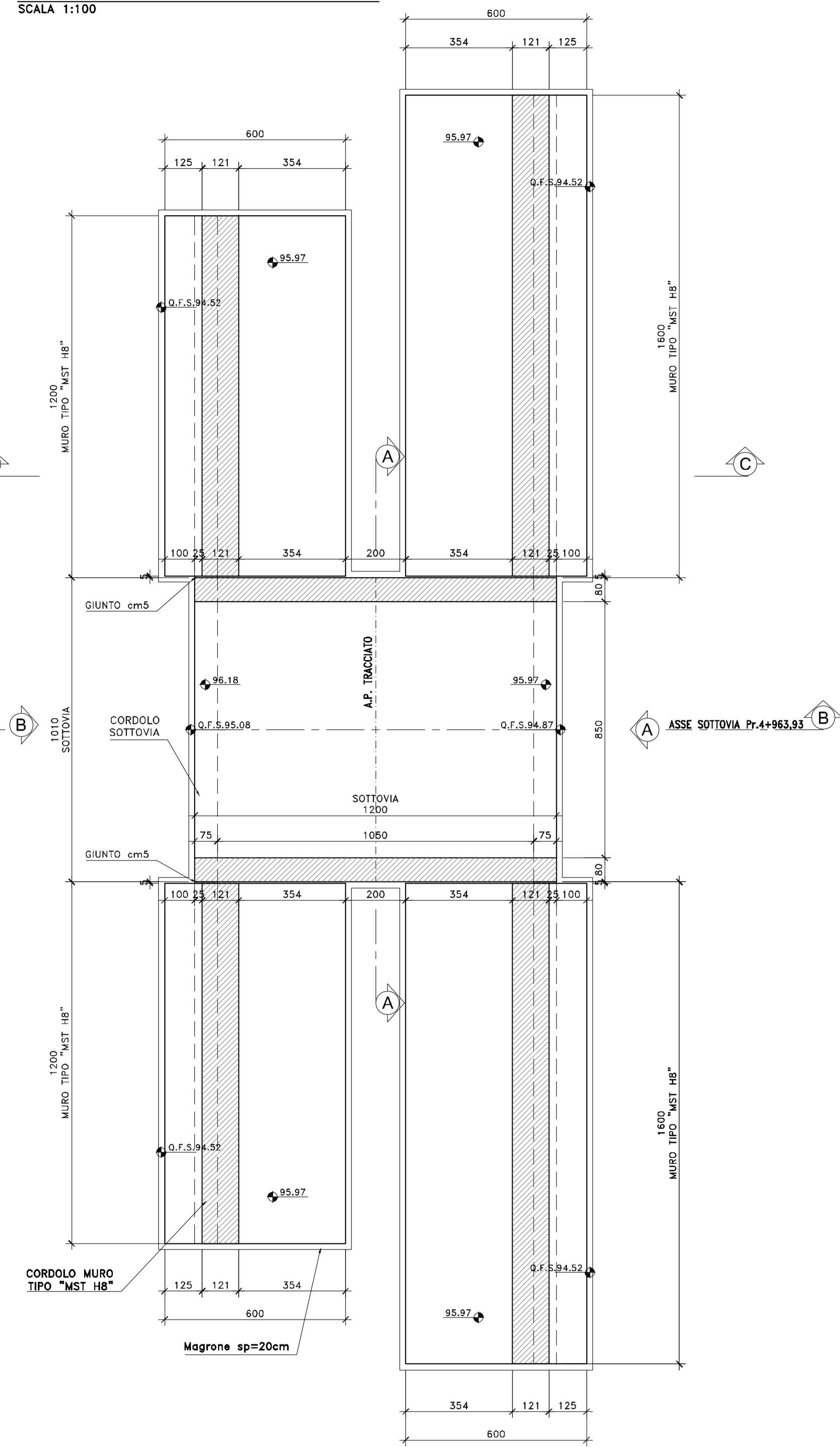
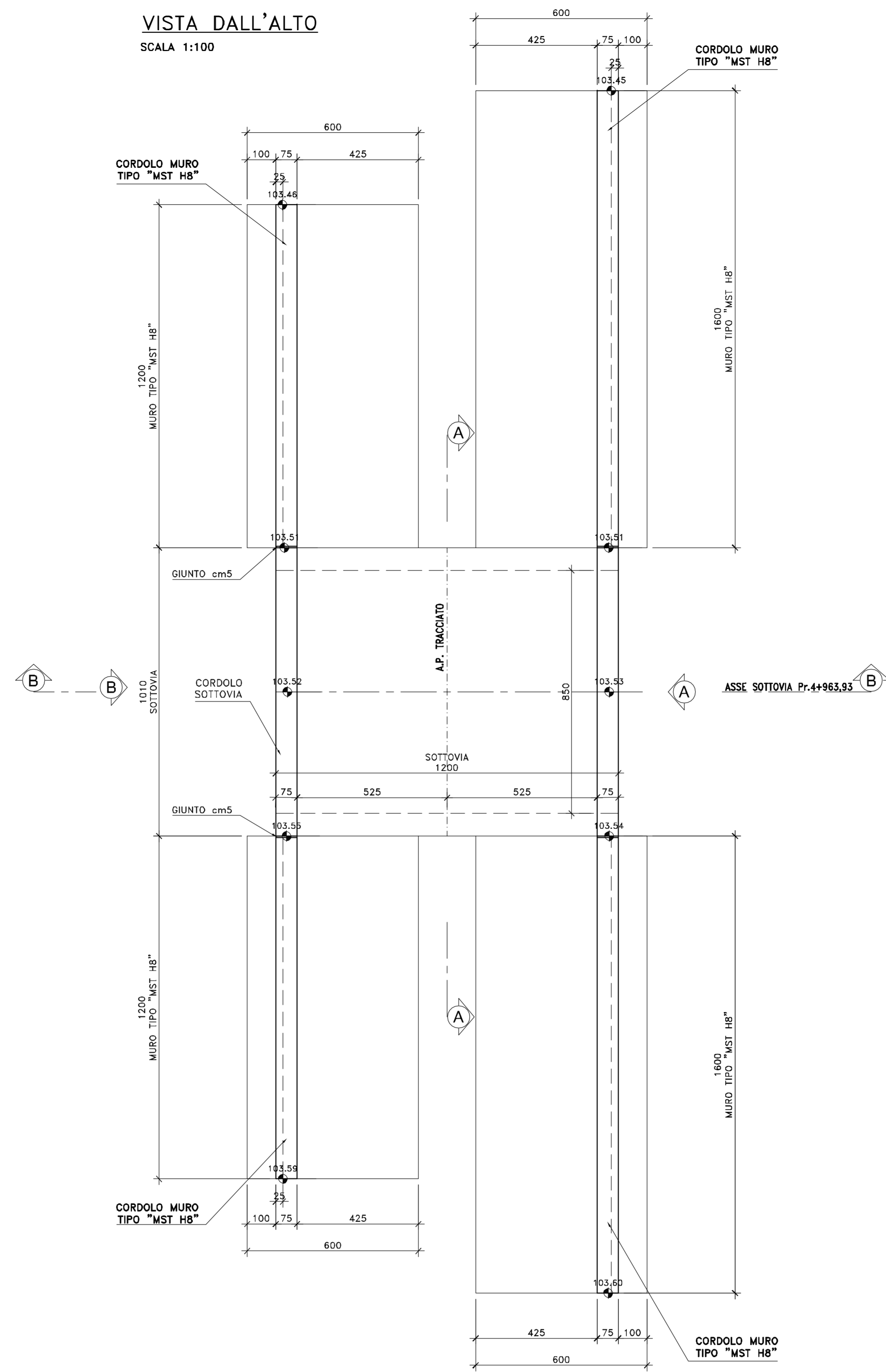


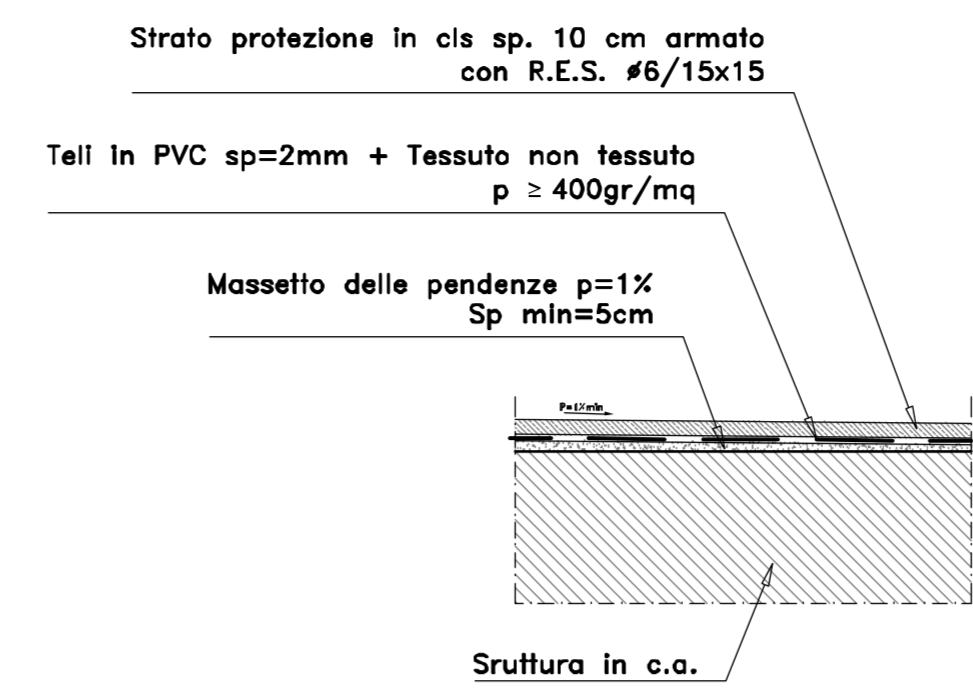
PIANTA SPICCATO E FONDAZIONI
SCALA 1:100



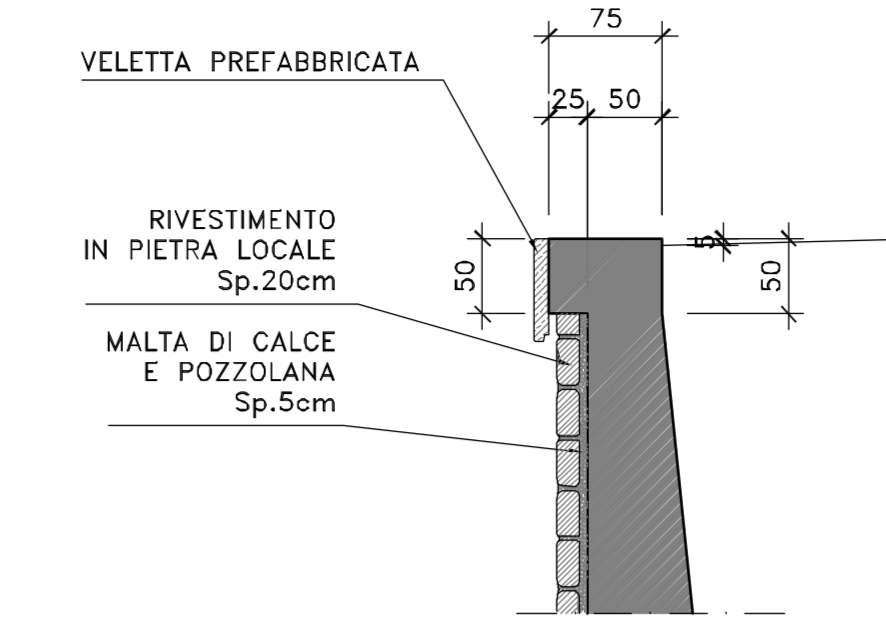
VISTA DALL'ALTO
SCALA 1:100



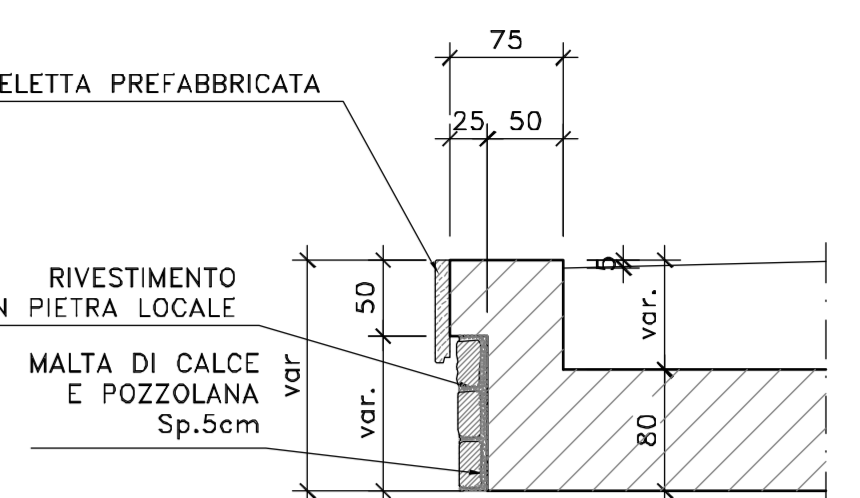
DETTAGLIO "1" - IMPERMEABILIZZAZIONE
Scala 1:50



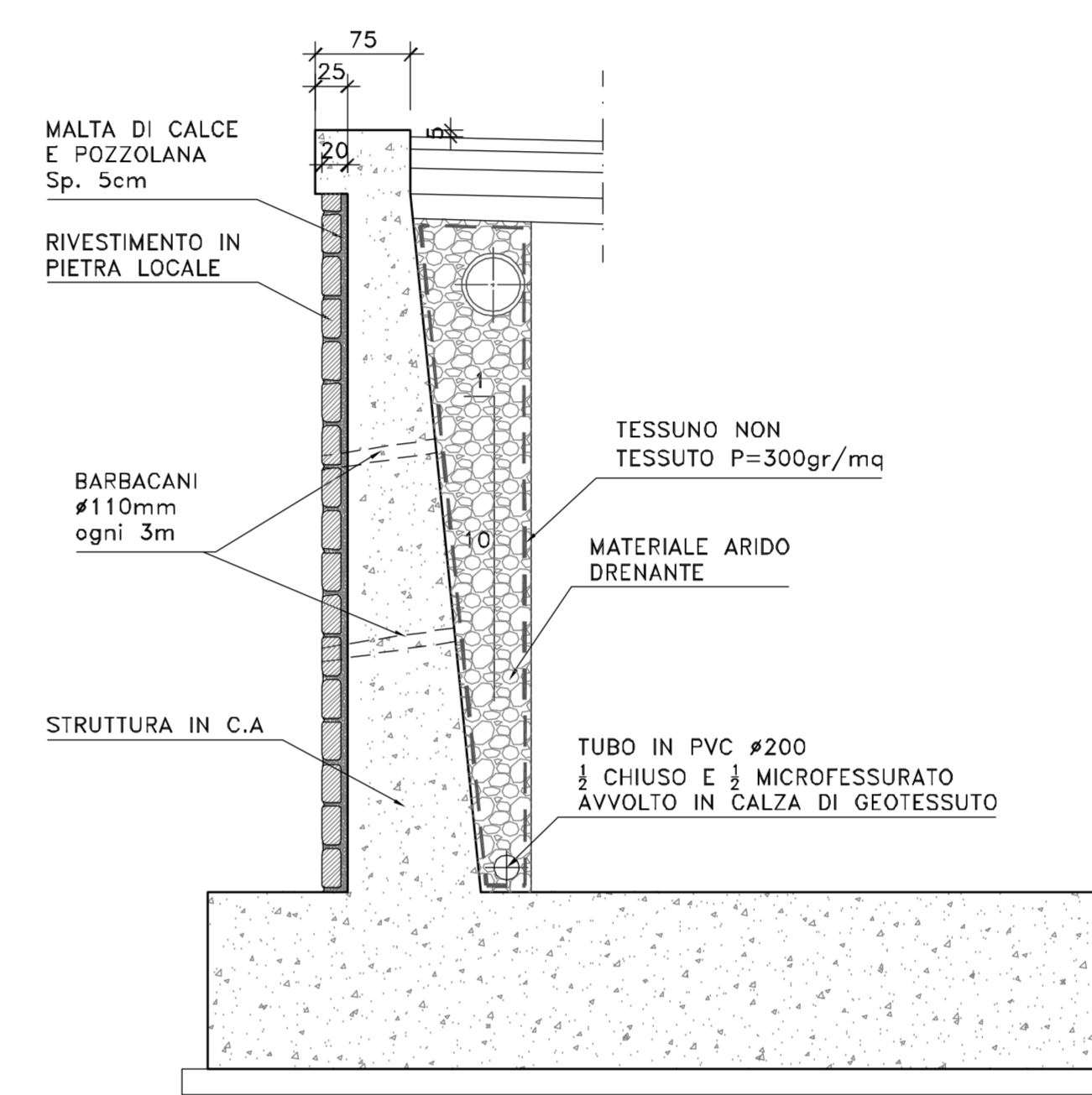
DETTAGLIO "2" - CORDOLO MURO MST-H8
Scala 1:50



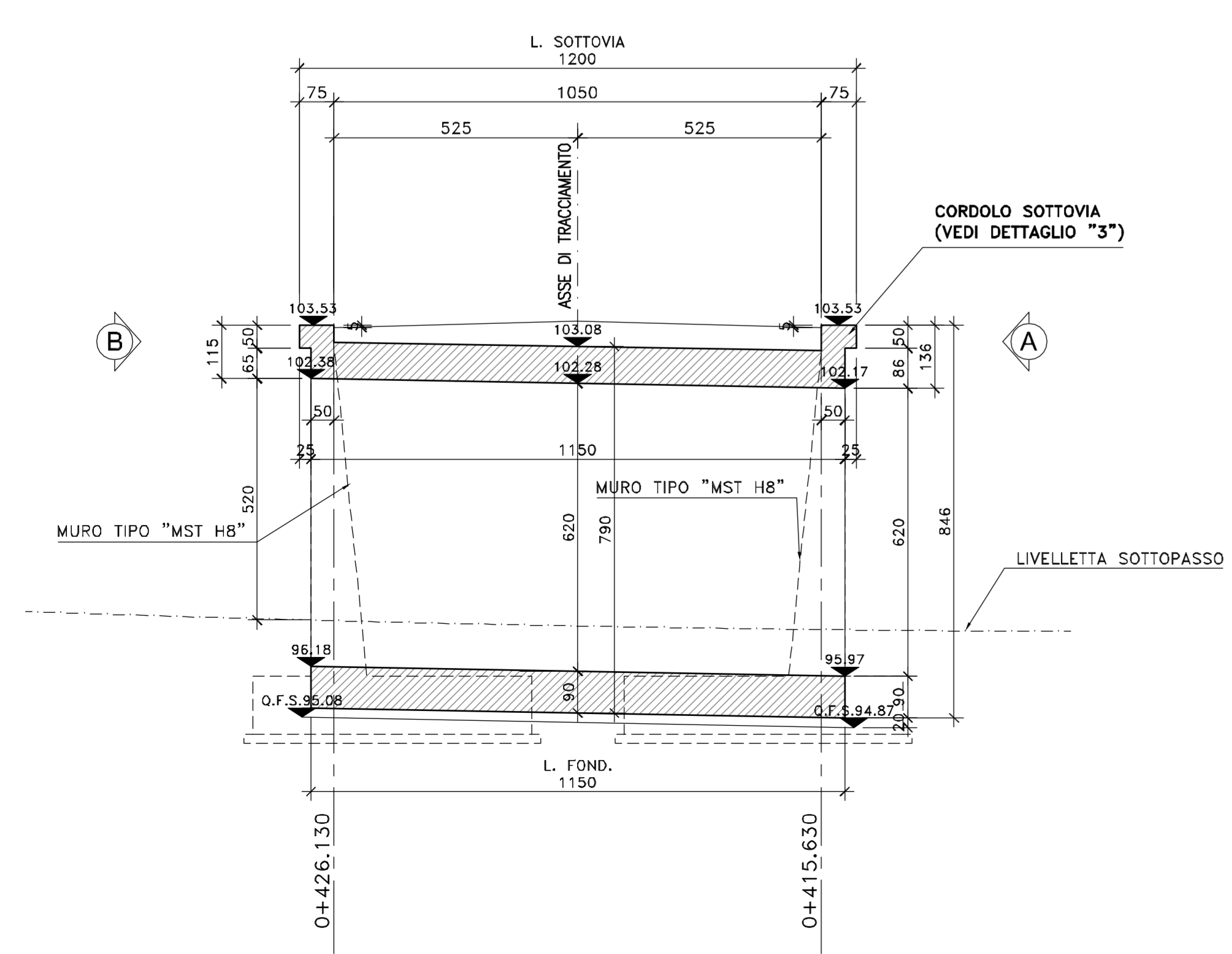
DETTAGLIO "3" - CORDOLO SOTTOVIA
Scala 1:50



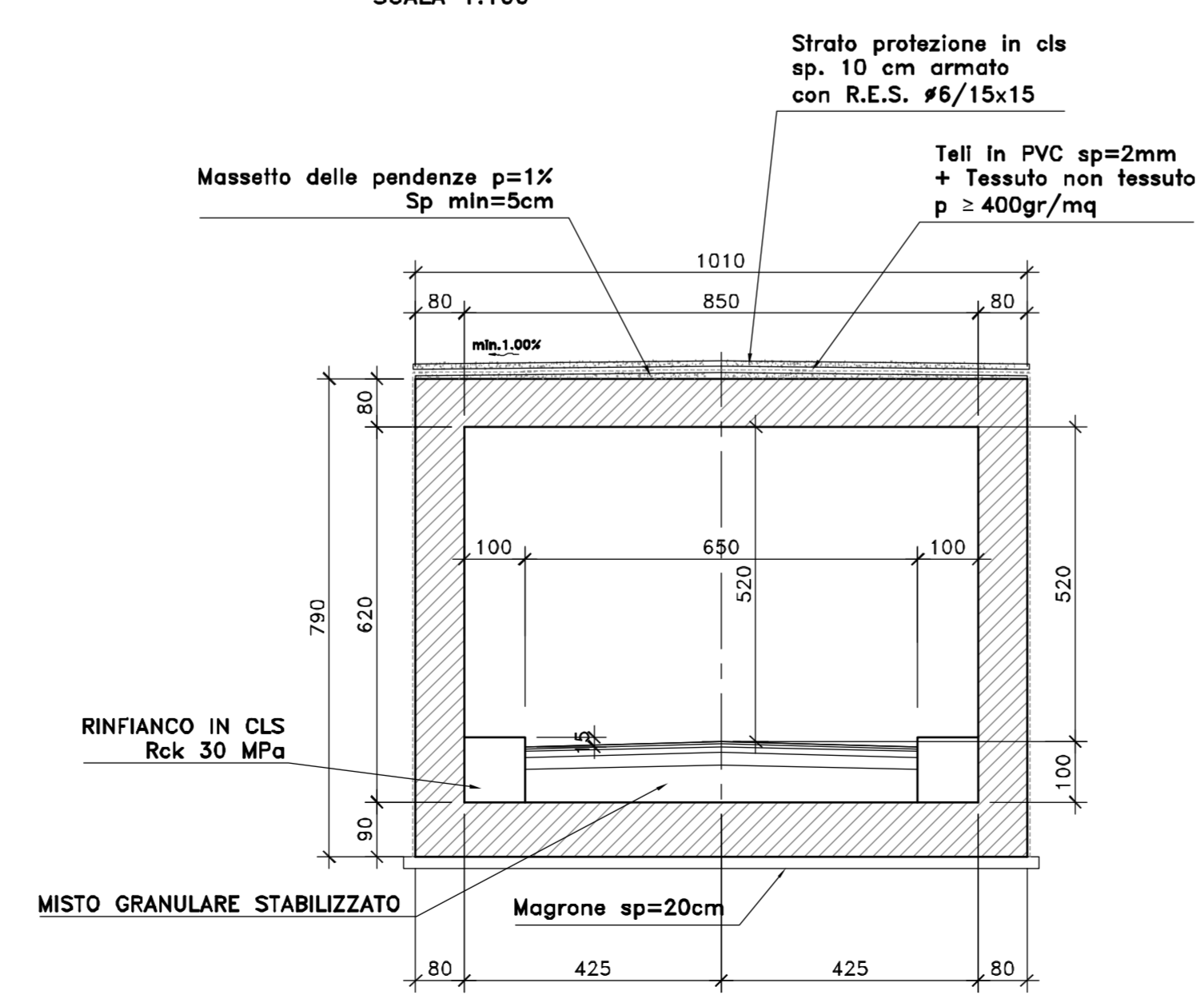
SEZIONE TIPO MURO "MST H8"
SCALA 1:50



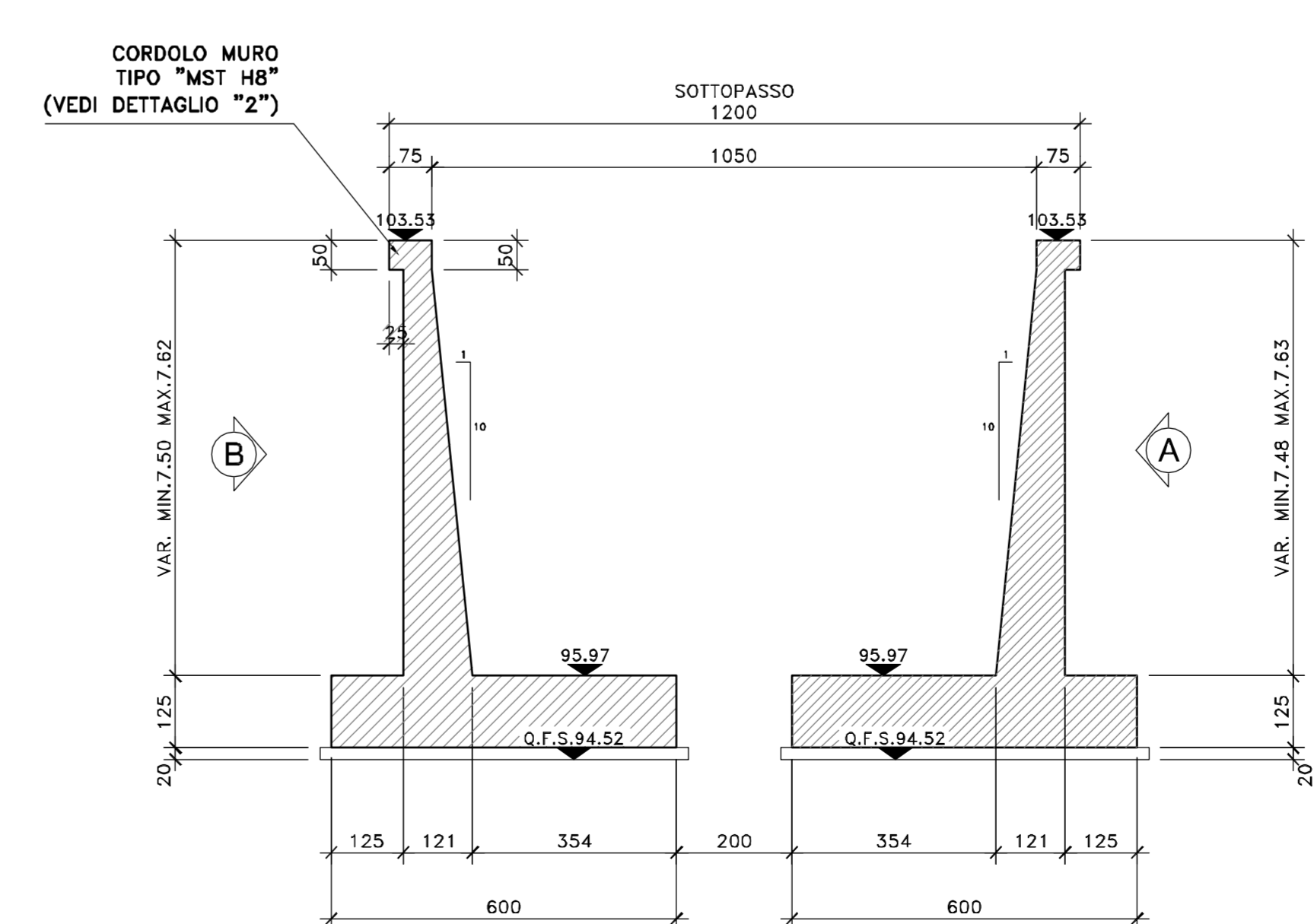
SEZIONE LONGITUDINALE B-B
SCALA 1:100



SEZIONE TRASVERSALE A-A
SCALA 1:100



SEZIONE TRASVERSALE C-C
SCALA 1:100



Sanas
GRUPPO FS ITALIANE
Direzione Progettazione e Realizzazione Lavori

S.S. n.128 "Centrale Sarda"
Lotto 0 bivio Monastir - bivio Senorbì
1° stralcio dal km 0+200 al km 16+700

PROGETTO DEFINITIVO
COD. CA356

PROGETTISTA E RESPONSABILE DELL'INTEGRAZIONE DELLE PRESTAZIONI SPECIALISTICHE:
Gruppo Ingegneria VIA FRANCESCO NICOLA INGEGNERIA

RESPONSABILE D'AREA:
SERING INGEGNERIA

RESPONSABILE SIA:
BRUNO BRENZI

OPERE D'ARTE MINORI
SOTTOVIA ST01 A Pr.4+963,93
Carpenteria - piante - sezioni e dettagli

PROGETTO	LIV. PROG. ANNO	NOME FILE	REVISIONE	SCALA:
DPCA0356	D 21	CA356_POOST01STRCP01_A	A	varie
D	-	-	-	-
C	-	-	-	-
B	-	-	-	-
A	EMISSIONE	NOV 2021	CFLP/POD	F. NICHIARELLI
REV.	DESCRIZIONE	DATA	REDATTO	VERIFICATO